PROYECTO DE EMPEDRADO

N

PLANTA DE LOCALIZACIÓN

Coordenadas:
-25.387074285, -57.3519597179

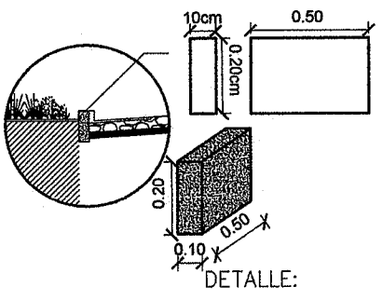

DETALLE:
CORDÓN BAJO

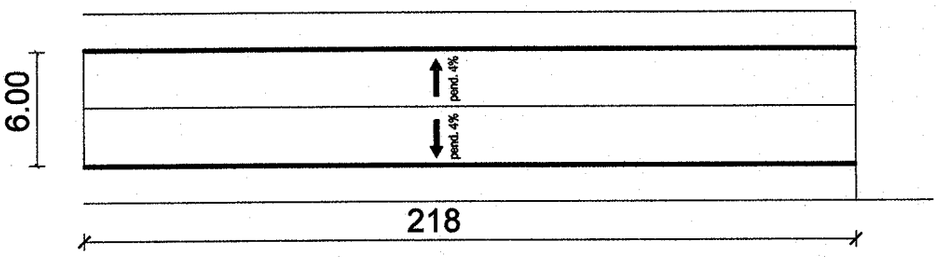

PLANTA DE LA CALLE

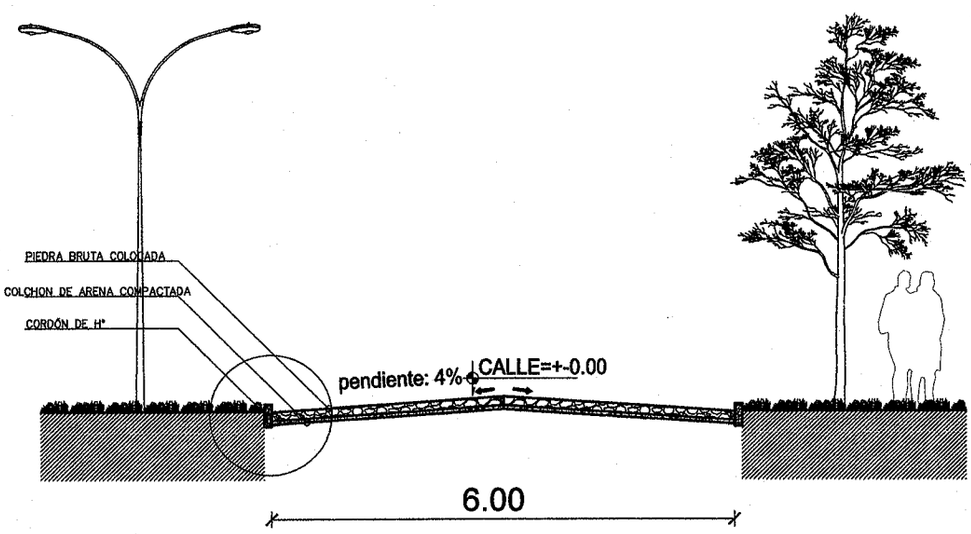

CORTE DE LA CALLE

PROYECTO DE EMPEDRADO

CALLE:San José Obrero- Fracción Irún

RESPONSABLE: MUNICIPALIDAD DE ITAUGUA

MUNICIPALIDAD DE ITAUGUÁ · DEPARTAMENTO CENTRAL ·

Arq. Fiona L. Pins
Reg. Prof. N° 253

LUGAR:San José

DISTRITO: Itauguá
LONGITUD DEL TRAMO:218m
ANCHO DE LA CALZADA:6.00 m
CORDÓN: 50 X 20 X 10 Cm
SUPERF. TOTAL:1.308m^2

PROYECTO DE EMPEDRADO

N

PLANTA DE LOCALIZACIÓN

Coordenadas:
-25.3897970709, -57.3635511024

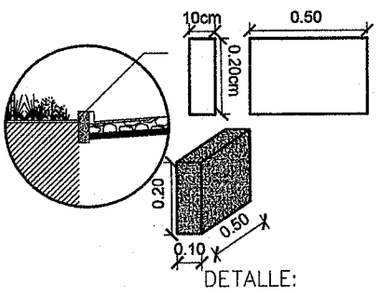

DETALLE:
CORDÓN BAJO

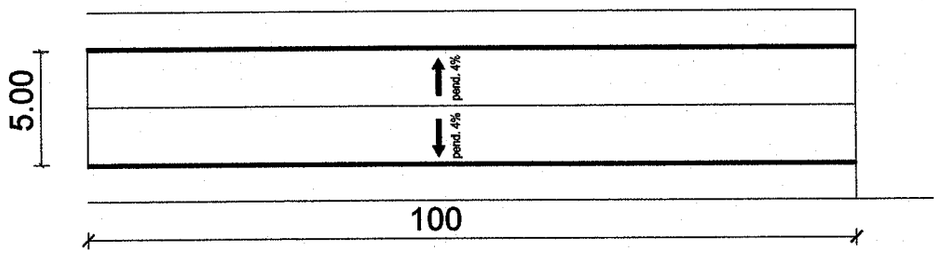

PLANTA DE LA CALLE

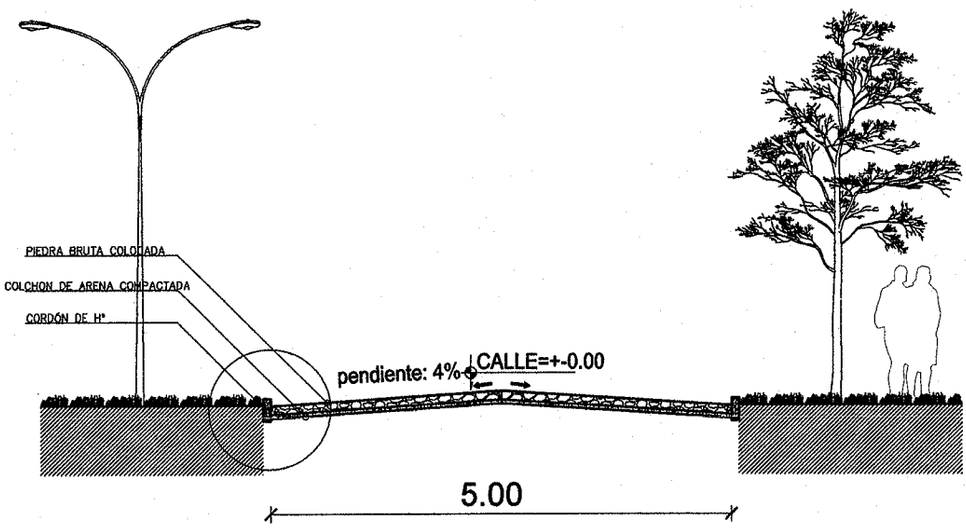

CORTE DE LA CALLE

PROYECTO DE EMPEDRADO

CALLE:Comisión "16 de agosto"- San Roque km 29

RESPONSABLE: MUNICIPALIDAD DE ITAUGUA

MUNICIPALIDAD DE ITAUGUÁ · DEPARTAMENTO DE OBRAS

Arq. Flora L. Pires
Reg. Prof. Nº 253

LUGAR:San Roque

DISTRITO: Itauguá
LONGITUD DEL TRAMO:100m
ANCHO DE LA CALZADA:5.00 m
CORDÓN: 50 X 20 X 10 Cm
SUPERF. TOTAL:500m^2

PROYECTO DE EMPEDRADO

N

PLANTA DE LOCALIZACIÓN

Coordenadas:
-25.417219, -57.339271

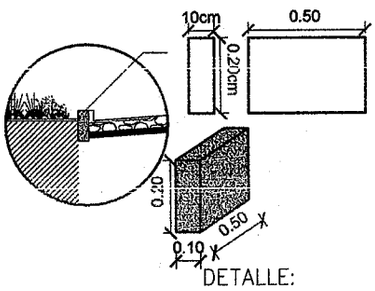

DETALLE:
CORDÓN BAJO

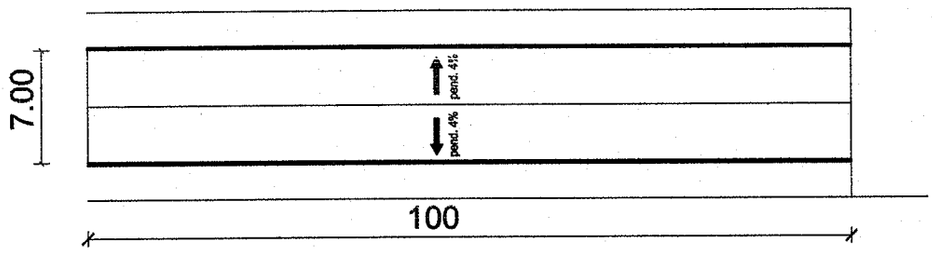

PLANTA DE LA CALLE

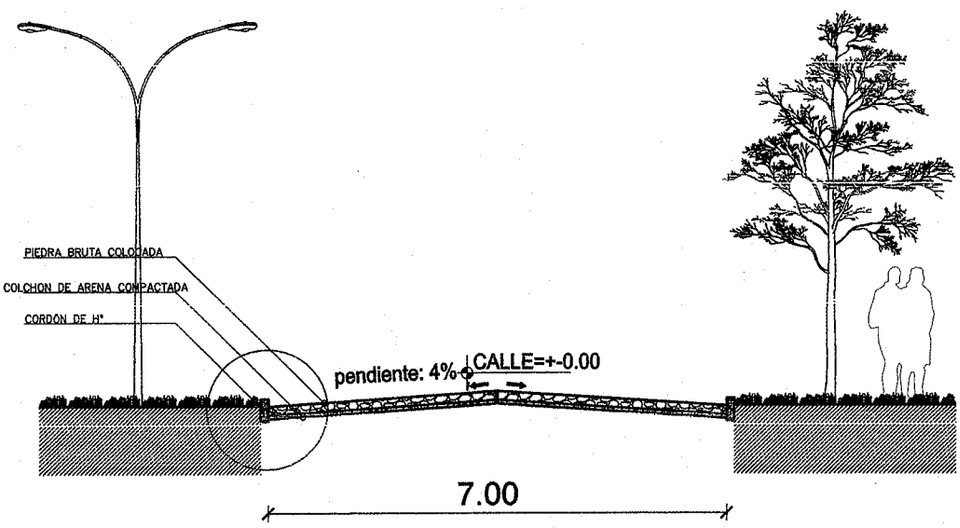

CORTE DE LA CALLE

PROYECTO DE EMPEDRADO

CALLE:Calle Itauguá Poty

RESPONSABLE: MUNICIPALIDAD DE ITAUGUA

MUNICIPALIDAD DE ITAUGUÁ · DEPARTAMENTO DE OBRAS ·

Arq. Floria L. Pins
Reg. Prof. N° 253

LUGAR:Potrero

DISTRITO: Itauguá
LONGITUD DEL TRAMO:100m
ANCHO DE LA CALZADA:700 m
CORDÓN: 50 X 20 X 10 Cm
SUPERF. TOTAL:700m^2

PROYECTO DE EMPEDRADO

N

PLANTA DE LOCALIZACIÓN

Coordenadas:
-25.3944148032, -57.3888827068 (CONAVI 25)

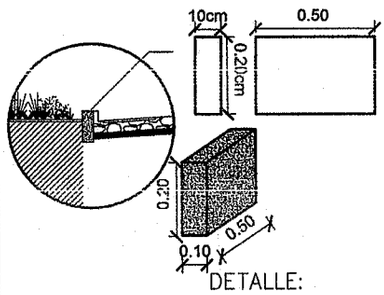

DETALLE:
CORDÓN BAJO

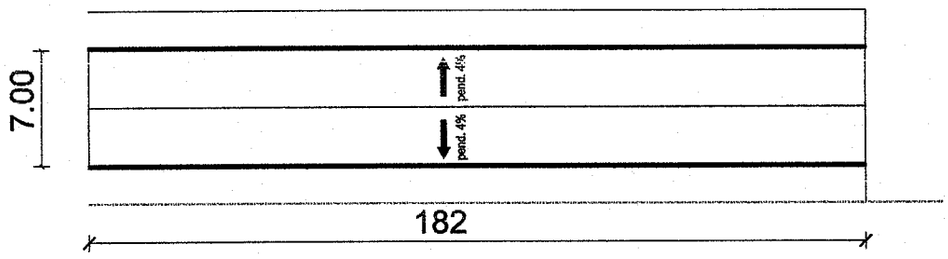

PLANTA DE LA CALLE

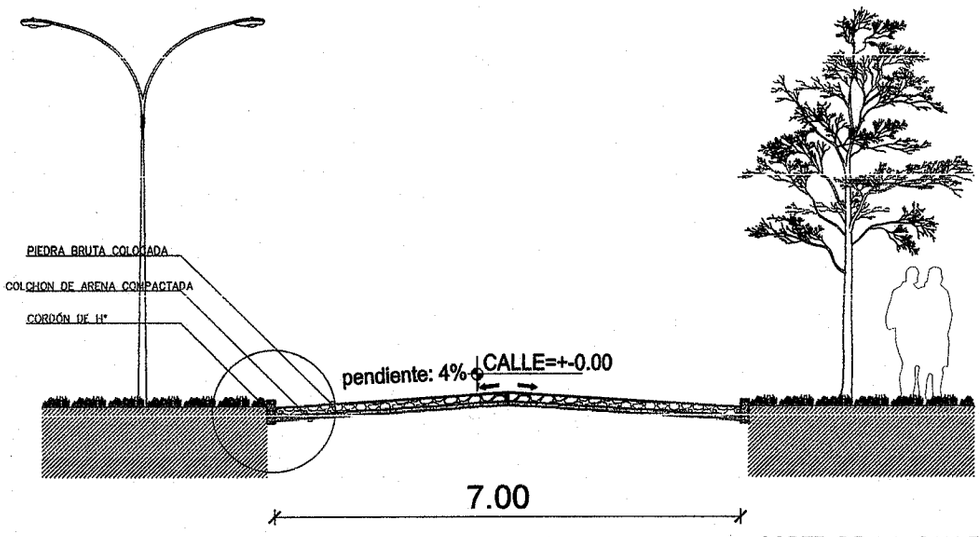

CORTE DE LA CALLE

PROYECTO DE EMPEDRADO

CALLE:CONAVI KM 25 MANZANA 3 y 4

RESPONSABLE: MUNICIPALIDAD DE ITAUGUA

MUNICIPALIDAD DE ITAUGUÁ · DEPARTAMENTO DE OBRAS ·

Arq. Floria L. Pins
Reg. Prof. N° 253

LUGAR:CONAVI 25

DISTRITO: Itauguá
LONGITUD DEL TRAMO:182m
ANCHO DE LA CALZADA:7.00m
CORDÓN: 50 X 20 X 10 Cm
SUPERF. TOTAL:1.274m^2