SECRETARÍA NACIONAL DE LA VIVIENDA Y EL HÁBITAT

GOBIERNO NACIONAL
Construyendo Juntos Un Nuevo Rumbo

PROGRAMA NACIONAL DE REDUCCION DE LA POBREZA EXTREMA
"SEMBRANDO OPORTUNIDADES"
ASENTAMIENTO NORTE PYAHU - DPTO. DE CONCEPCION

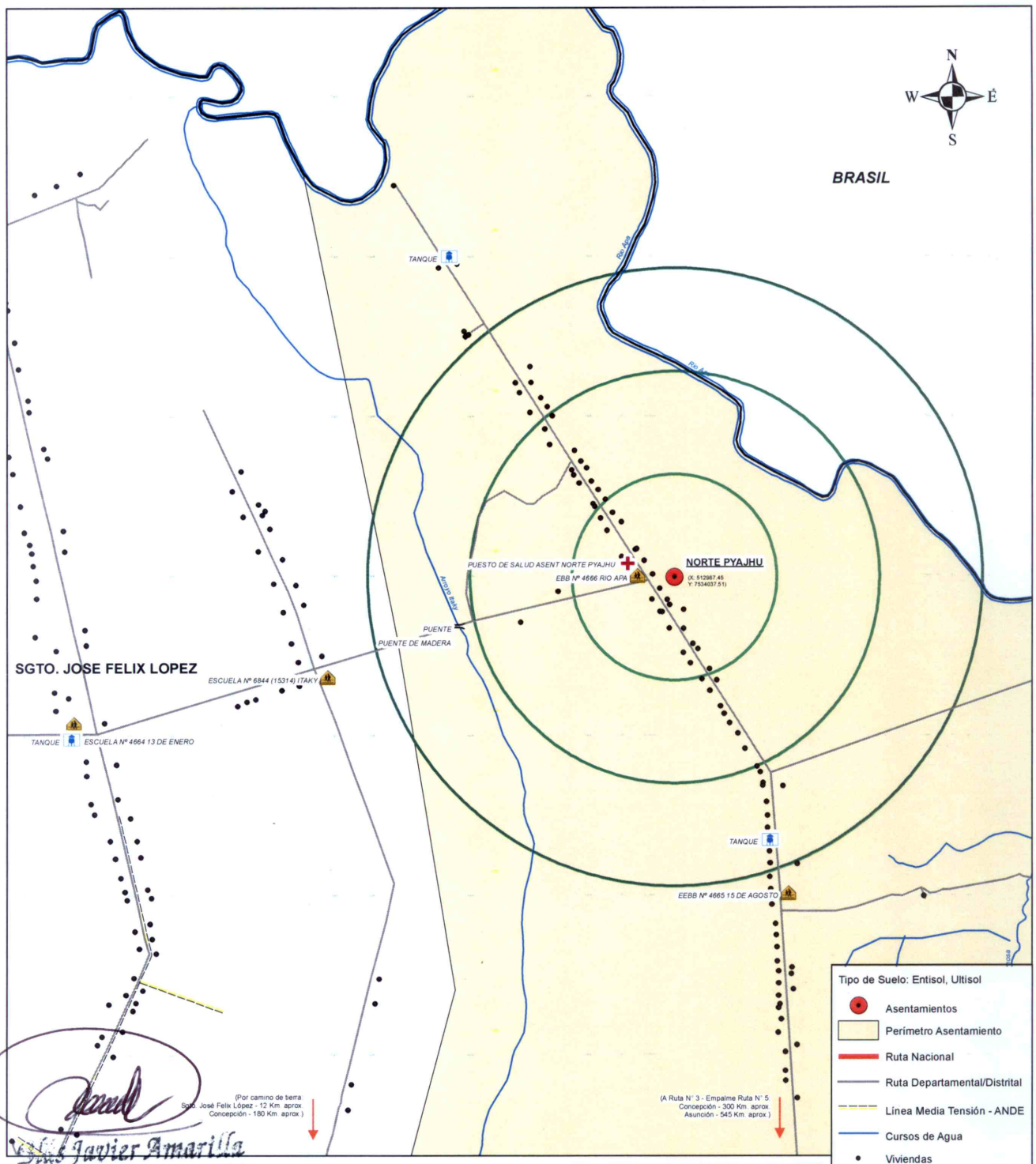

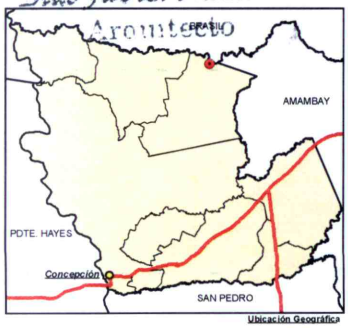

Ubicación Geográfica

Uso de Suelo

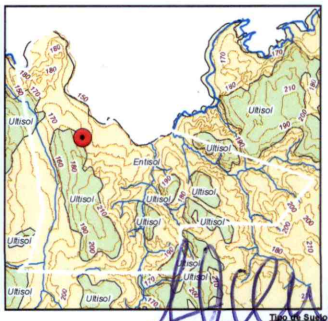

Tipo de Suelo

DEPARTAMENTO	DISTRITO	ASENTAMIENTO	SUPERFICIE	MINIMO	MAXIMO
CONCEPCION	SGTO. JOSE FELIX LOPEZ	NORTE PYAJHU	7.846 Has.	75	130

Elaborado por: Dirección de Ar[illegible] SENAVITAT
Fuente: Secretaría Técnica de Planificación, STP, Dirección General de Planificación, SENAVITAT.
Bases Cartográficas: Censo Nacional de Pobla[illegible] DGEEC, MOPC, MSPyBS, MEC, SEAM, STP, ERSSAN, ANDE.

Arquitecto Luis Javier Amarilla

Ing. Claudia González
Directora
Sembrando Oportunidades
SENAVITAT

SECRETARÍA NACIONAL DE LA VIVIENDA Y EL HÁBITAT

GOBIERNO NACIONAL
Construyendo Juntos Un Nuevo Rumbo

PROGRAMA NACIONAL DE REDUCCION DE LA POBREZA EXTREMA
"SEMBRANDO OPORTUNIDADES"
ASENTAMIENTO CURUZU DE HIERRO - DPTO. DE CONCEPCION

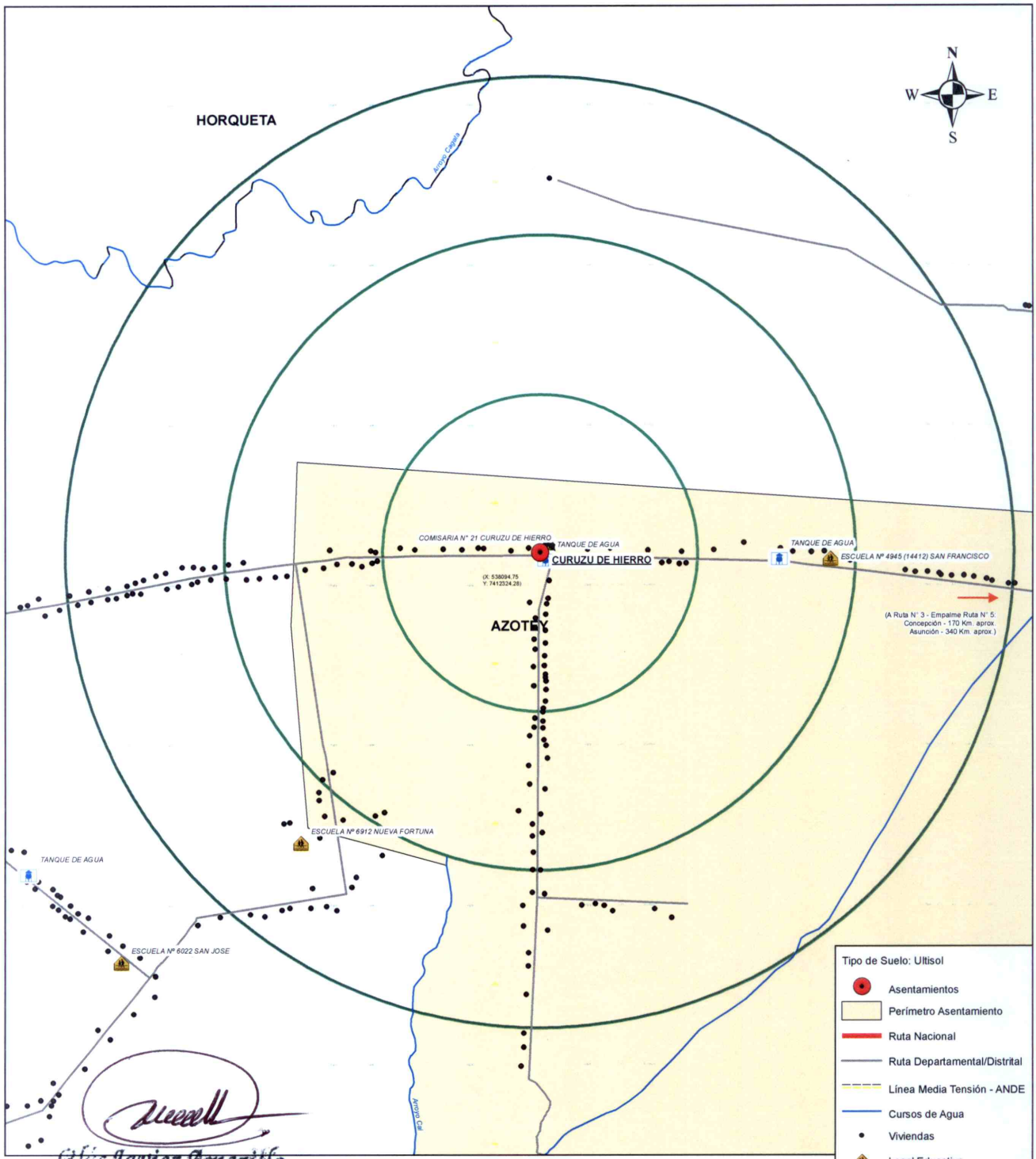

Elías Javier Amarilla
Arquitecto

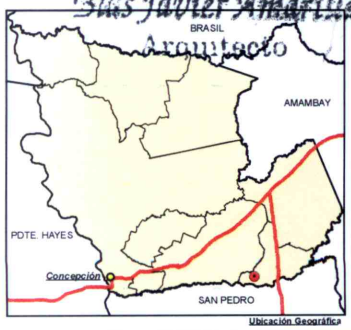

Ubicación Geográfica

Uso de Suelo

Tipo de Suelo

DEPARTAMENTO	DISTRITO	ASENTAMIENTO	SUPERFICIE	MINIMO	MAXIMO
CONCEPCION	AZOTEY	CURUZU DE HIERRO	3.927 Has.	150	180

Elaborado por: Dirección de Análisis y Estadísticas - Dirección General de Planificación, SENAVITAT
Fuente: Secretaría Técnica de Planificación, STP - Dirección General de Planificación, SENAVITAT.
Bases Cartográficas: Censo Nacional de Población y Vivienda 2012 - DGEEC, MOPC, MSPyBS, MEC, SEAM, STP, ERSSAN, ANDE.

Ing. Claudia González
Directora
Sembrando Oportunidades
SENAVITAT

SECRETARÍA NACIONAL DE LA VIVIENDA Y EL HÁBITAT

GOBIERNO NACIONAL
Construyendo Juntos Un Nuevo Rumbo

PROGRAMA NACIONAL DE REDUCCION DE LA POBREZA EXTREMA
"SEMBRANDO OPORTUNIDADES"
ASENTAMIENTO NUEVA ESPERANZA - DPTO. DE AMAMBAY

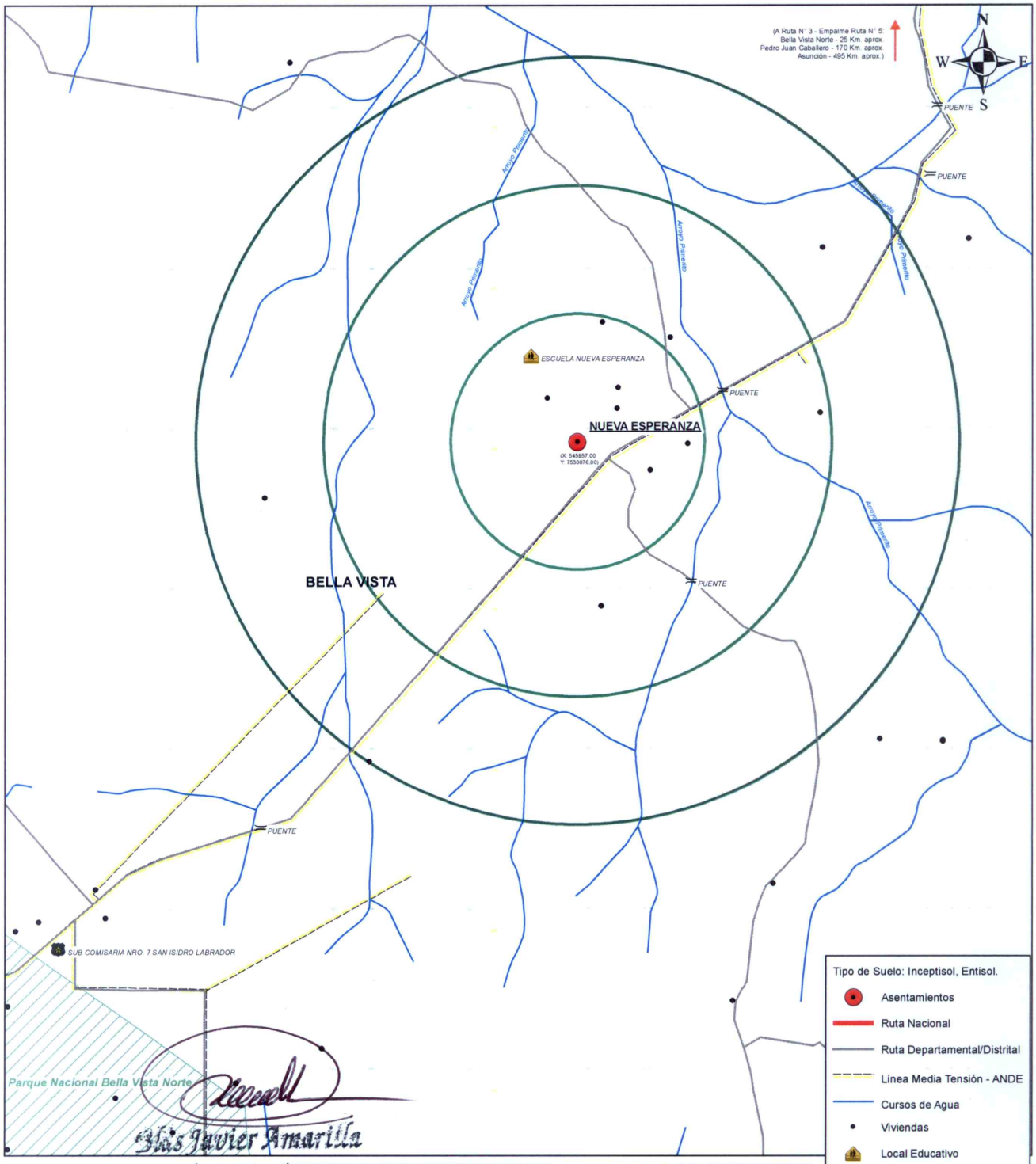

Luis Javier Amarilla
Arquitecto

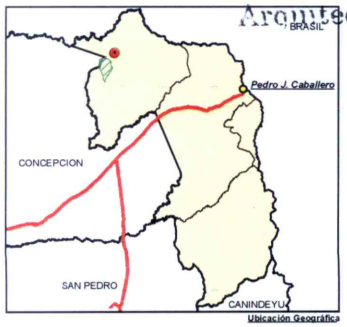

Ubicación Geográfica

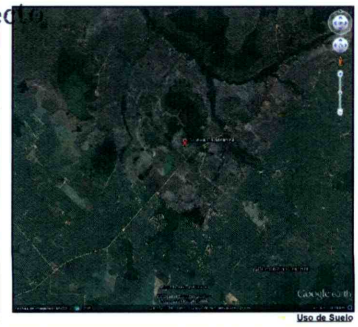

Uso de Suelo

Tipo de Suelo

DEPARTAMENTO	DISTRITO	ASENTAMIENTO	SUPERFICIE	MINIMO	MAXIMO
AMAMBAY	BELLA VISTA	NUEVA ESPERANZA	1.567 Has.	50	80

Elaborado por: Dirección de Análisis y Estadísticas - Dirección General de Planificación, SENAVITAT
Fuente: Secretaría Técnica de Planificación, STP - Dirección General de Planificación, SENAVITAT
Bases Cartográficas: Censo Nacional de Población y Vivienda 2012 - D[illegible]
SEAM, STP, ERSSAN, ANDE.

Ing. Claudia González
Directora
Sembrando Oportunidades
SENAVITAT

SECRETARÍA NACIONAL DE LA VIVIENDA Y EL HÁBITAT

GOBIERNO NACIONAL
Construyendo Juntos Un Nuevo Rumbo

PROGRAMA NACIONAL DE REDUCCION DE LA POBREZA EXTREMA
"SEMBRANDO OPORTUNIDADES"
ASENTAMIENTO MARIA AUXILIADORA - DPTO. DE AMAMBAY

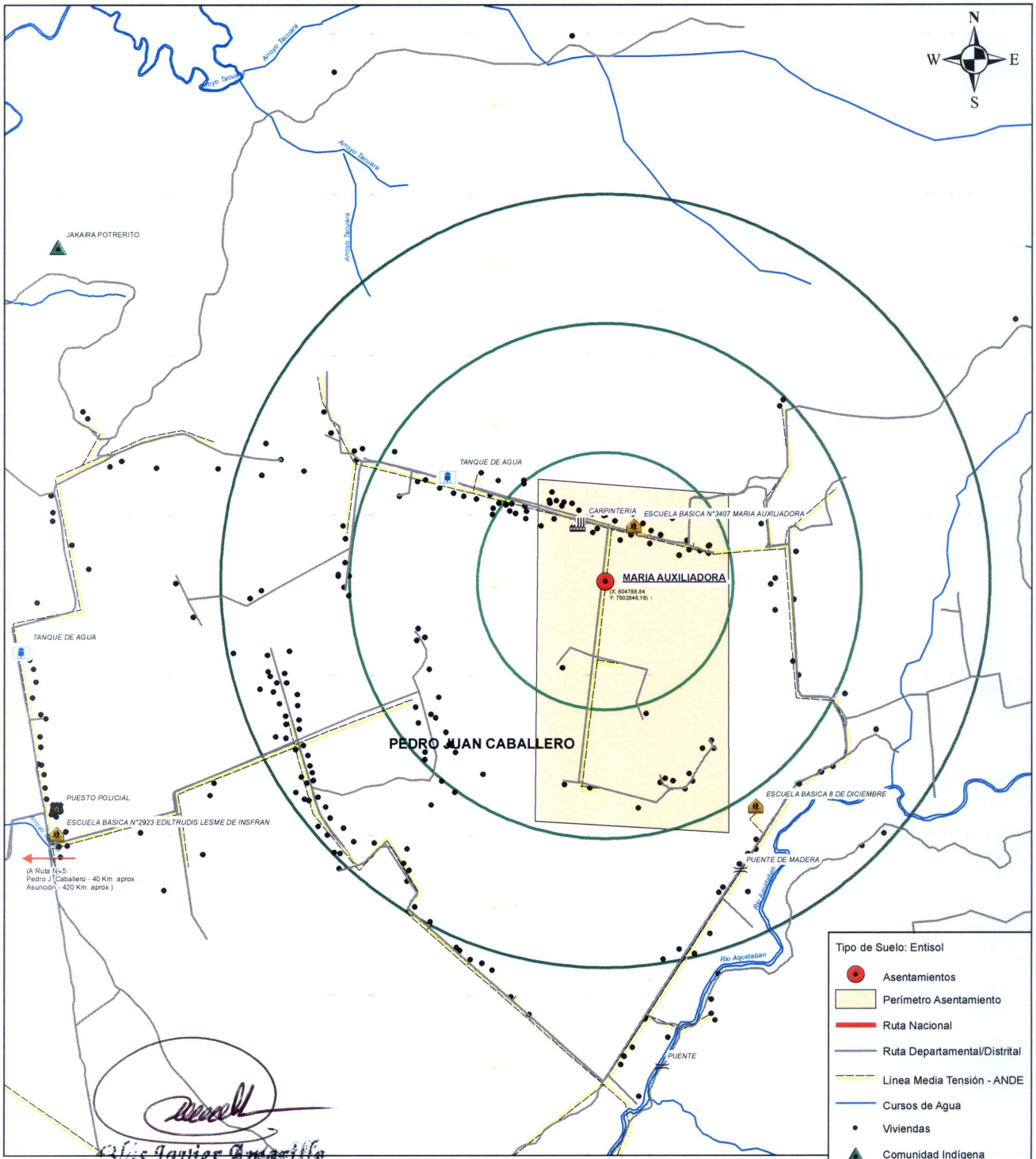

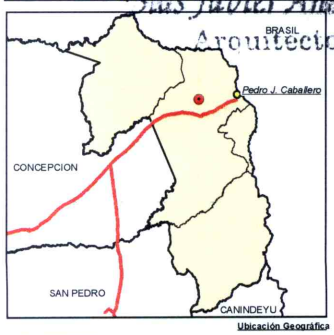

Ubicación Geográfica

Uso de Suelo

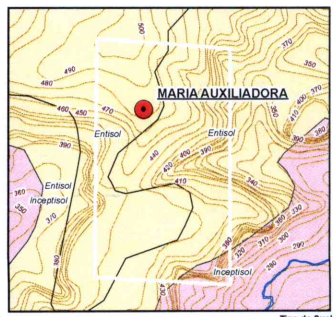

Tipo de Suelo

DEPARTAMENTO	DISTRITO	ASENTAMIENTO	SUPERFICIE	MINIMO	MAXIMO
AMAMBAY	PEDRO JUAN CABALLERO	MARIA AUXILIADORA		20	40

Elaborado por: Dirección de Análisis y Estadísticas - Dirección General de Planificación SENAVITAT
Fuente: Secretaría Técnica de Planificación, STP - Dirección General de Planificación SENAVITAT
Bases Cartográficas: Censo Nacional de Población y Vivienda 2012 - Dirección General de Planificación SENAVITAT
SEAM, STP, ERSSAN, ANDE.

Elias Javier Amarilla
Arquitecto

Ing. Claudia González
Directora
Sembrando Oportunidades
SENAVITAT

SECRETARÍA NACIONAL DE LA VIVIENDA Y EL HÁBITAT

GOBIERNO NACIONAL
Construyendo Juntos Un Nuevo Rumbo

PROGRAMA NACIONAL DE REDUCCION DE LA POBREZA EXTREMA "SEMBRANDO OPORTUNIDADES" ASENTAMIENTO SANTA CLARA - DPTO. DE AMAMBAY

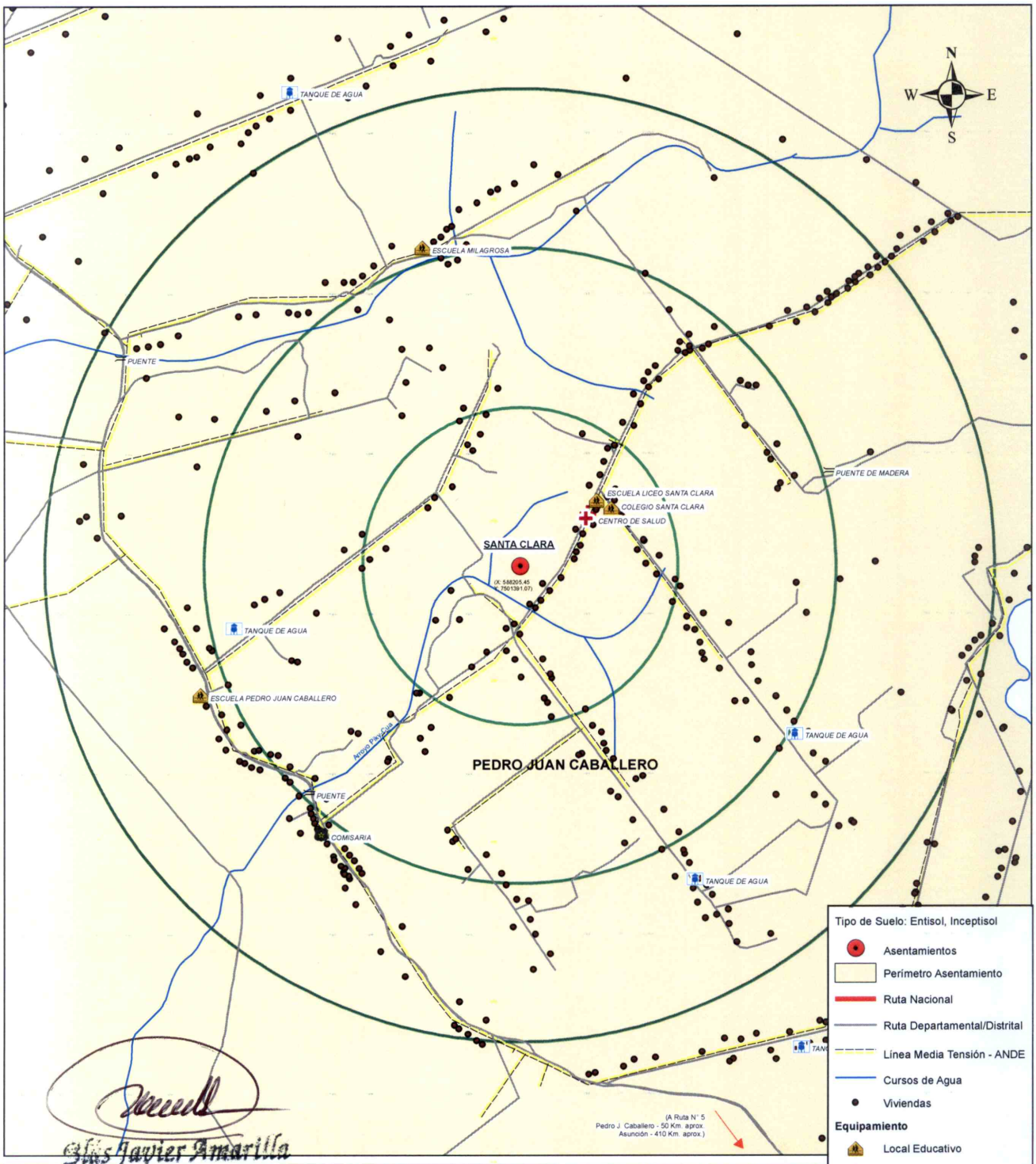

Elías Javier Amarilla
Arquitecto

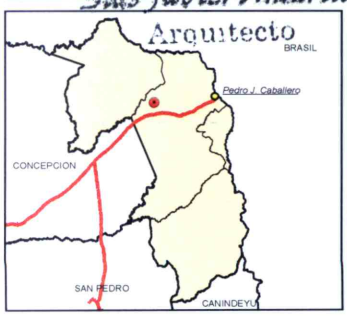

Ubicación Geográfica

Uso de Suelo

Tipo de Suelo

DEPARTAMENTO	DISTRITO	ASENTAMIENTO	SUPERFICIE	MINIMO	MAXIMO
AMAMBAY	PEDRO JUAN CABALLERO	SANTA CLARA	4.974 Has.	60	100

Elaborado por: Dirección de Análisis y Estadísticas - Dirección General de Planificación, SENAVITAT.
Fuente: Secretaría Técnica de Planificación, STP - Dirección General de Planificación, SENAVITAT.
Bases Cartográficas: Censo Nacional de Población y Vivienda 2012 - DGEEC, MOPC, MSPyBS-MEC, SEAM, STP, ERSSAN, ANDE.

Ing. Claudia González
Directora
Sembrando Oportunidades
SENAVITAT

SECRETARÍA NACIONAL DE LA VIVIENDA Y EL HÁBITAT

GOBIERNO NACIONAL
Construyendo Juntos Un Nuevo Rumbo

PROGRAMA NACIONAL DE REDUCCION DE LA POBREZA EXTREMA
"SEMBRANDO OPORTUNIDADES"
ASENTAMIENTO JAGUARETE FOREST - DPTO. DE SAN PEDRO

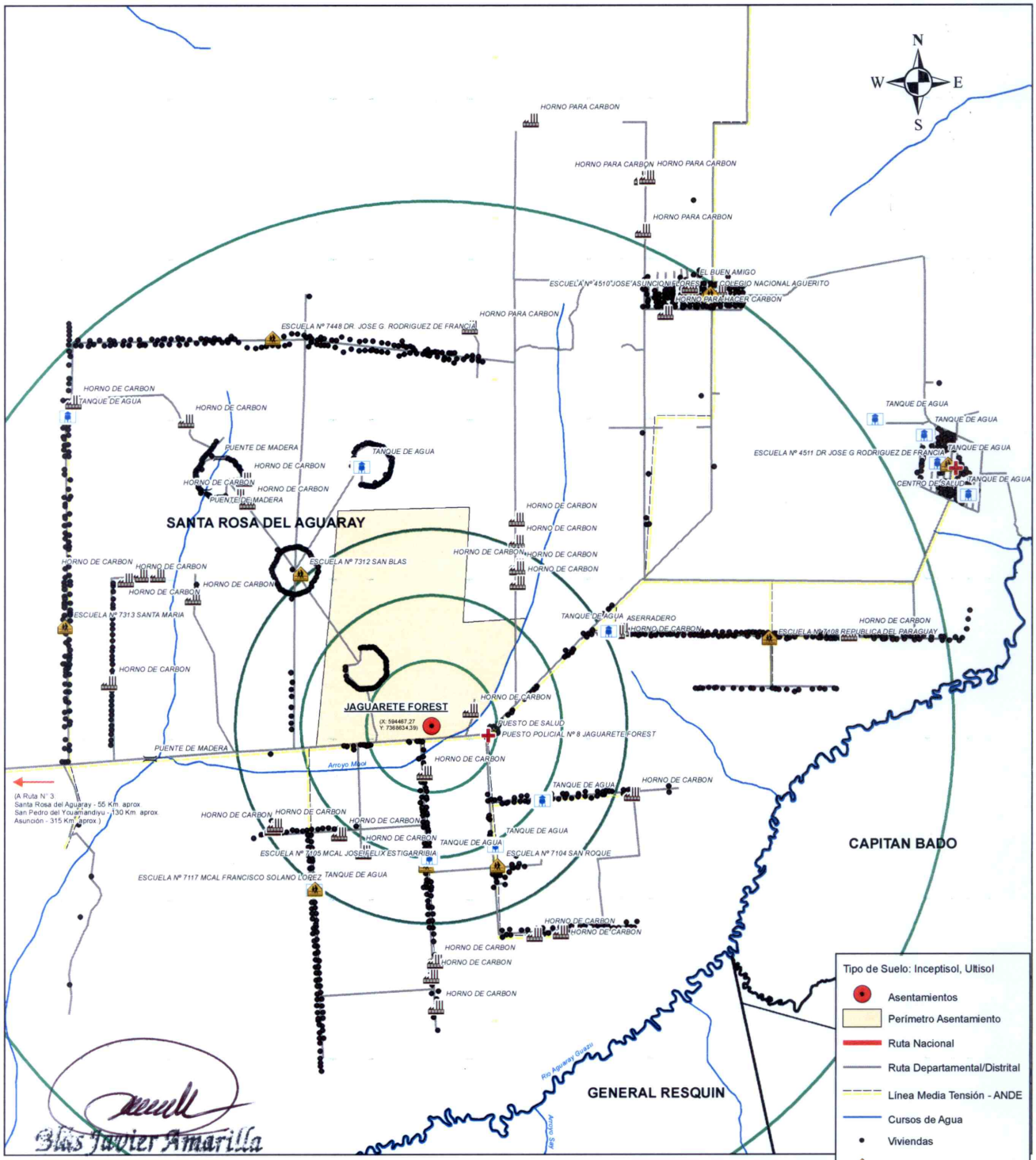

Elias Javier Amarilla

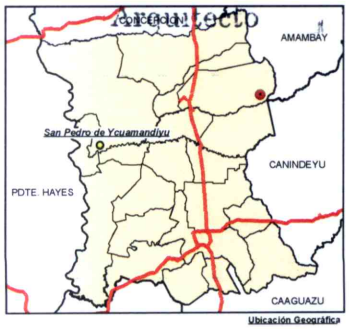

Ubicación Geográfica

Uso de Suelo

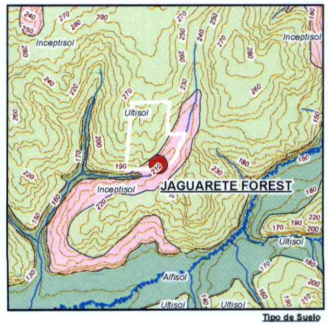

Tipo de Suelo

DEPARTAMENTO	DISTRITO	ASENTAMIENTO	SUPERFICIE	MINIMO	MAXIMO
SAN PEDRO	SANTA ROSA DEL AGUARAY	JAGUARETE FOREST	9.368 Has.	100	200

Elaborado por: Dirección de Análisis y Estadísticas - Dirección General de Planificación, SENAVITAT
Fuente: Secretaría Técnica de Planificación, STP - Dirección General de Planificación, SENAVITAT.
Bases Cartográficas: Censo Nacional de Población y Vivienda 2012 - DGEEC, MOPC, MSPyBS, MEC, SEAM, STP, ERSSAN, ANDE.

Ing. Claudia González
Directora
Sembrando Oportunidades
SENAVITAT

SECRETARÍA NACIONAL DE LA VIVIENDA Y EL HÁBITAT

GOBIERNO NACIONAL
Construyendo Juntos Un Nuevo Rumbo

PROGRAMA NACIONAL DE REDUCCION DE LA POBREZA EXTREMA
"SEMBRANDO OPORTUNIDADES"
ASENTAMIENTO 7 DE DICIEMBRE - DPTO. DE CAAZAPA

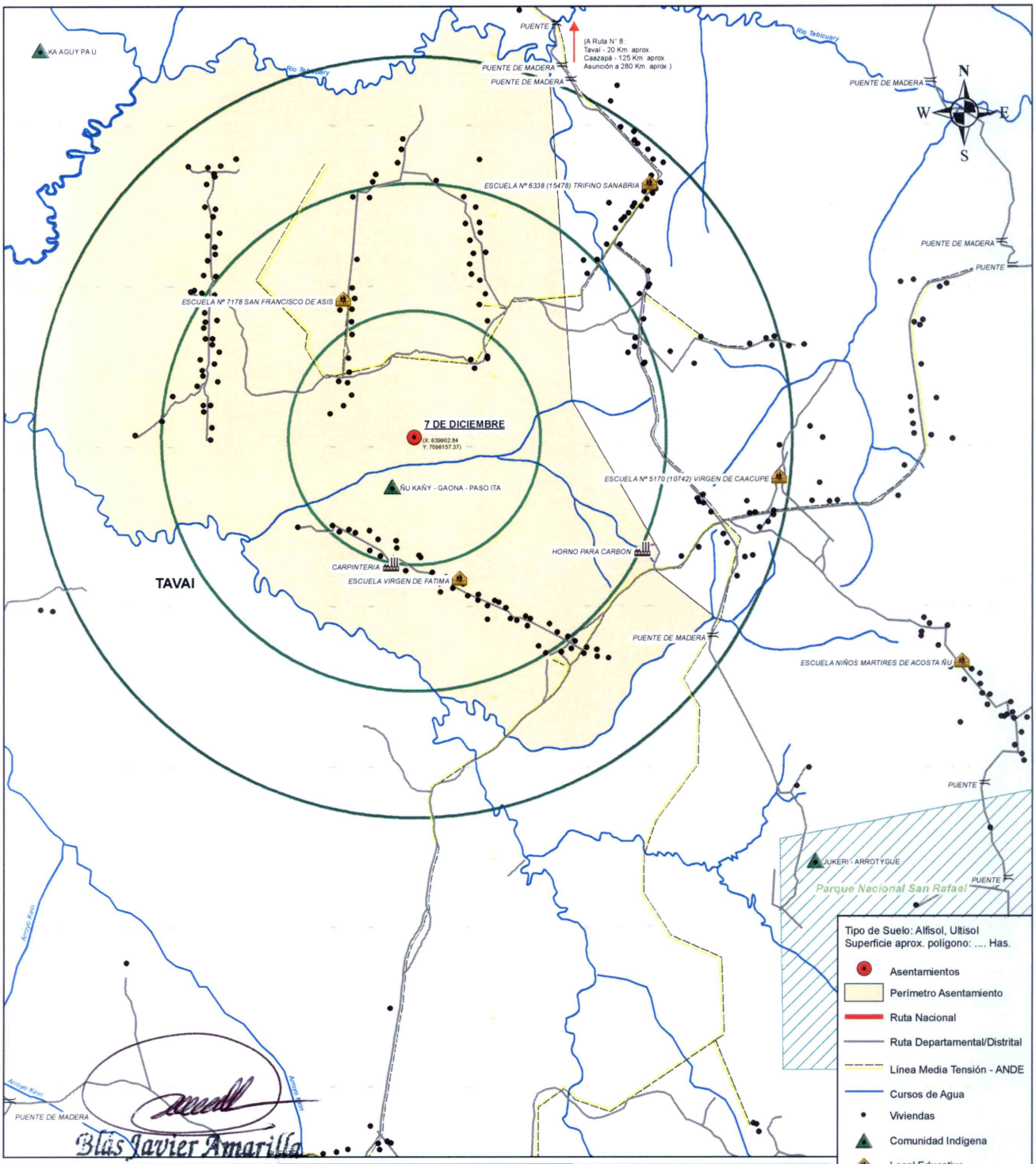

Blás Javier Amarilla
Arquitecto

Ubicación Geográfica

Uso de Suelo

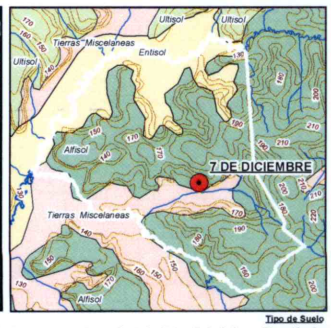

Tipo de Suelo

DEPARTAMENTO	DISTRITO	ASENTAMIENTO	SUPERFICIE	MINIMO	MAXIMO
CAAZAPA	TAVAI	7 DE DICIEMBRE	1.497 Has.	120	160

Elaborado por: Dirección de Análisis y Estadísticas - Dirección General de Planificación, SENAVITAT.
Fuente: Secretaría Técnica de Planificación, STP - Dirección General de Planificación, SENAVITAT.
Bases Cartográficas: Censo Nacional de Población y Vivienda 2012 - DGEEC, MOPC, MSPyBS, MEC, SEAM, STP, ERSSAN, ANDE.

Ing. Claudia González
Directora
Sembrando Oportunidades
SENAVITAT

SECRETARÍA NACIONAL DE LA VIVIENDA Y EL HÁBITAT

GOBIERNO NACIONAL
Construyendo Juntos Un Nuevo Rumbo

PROGRAMA NACIONAL DE REDUCCION DE LA POBREZA EXTREMA
"SEMBRANDO OPORTUNIDADES"
ASENTAMIENTO SANTA ISABEL (COL. 7 DE AGOSTO) - DPTO. DE ITAPUA

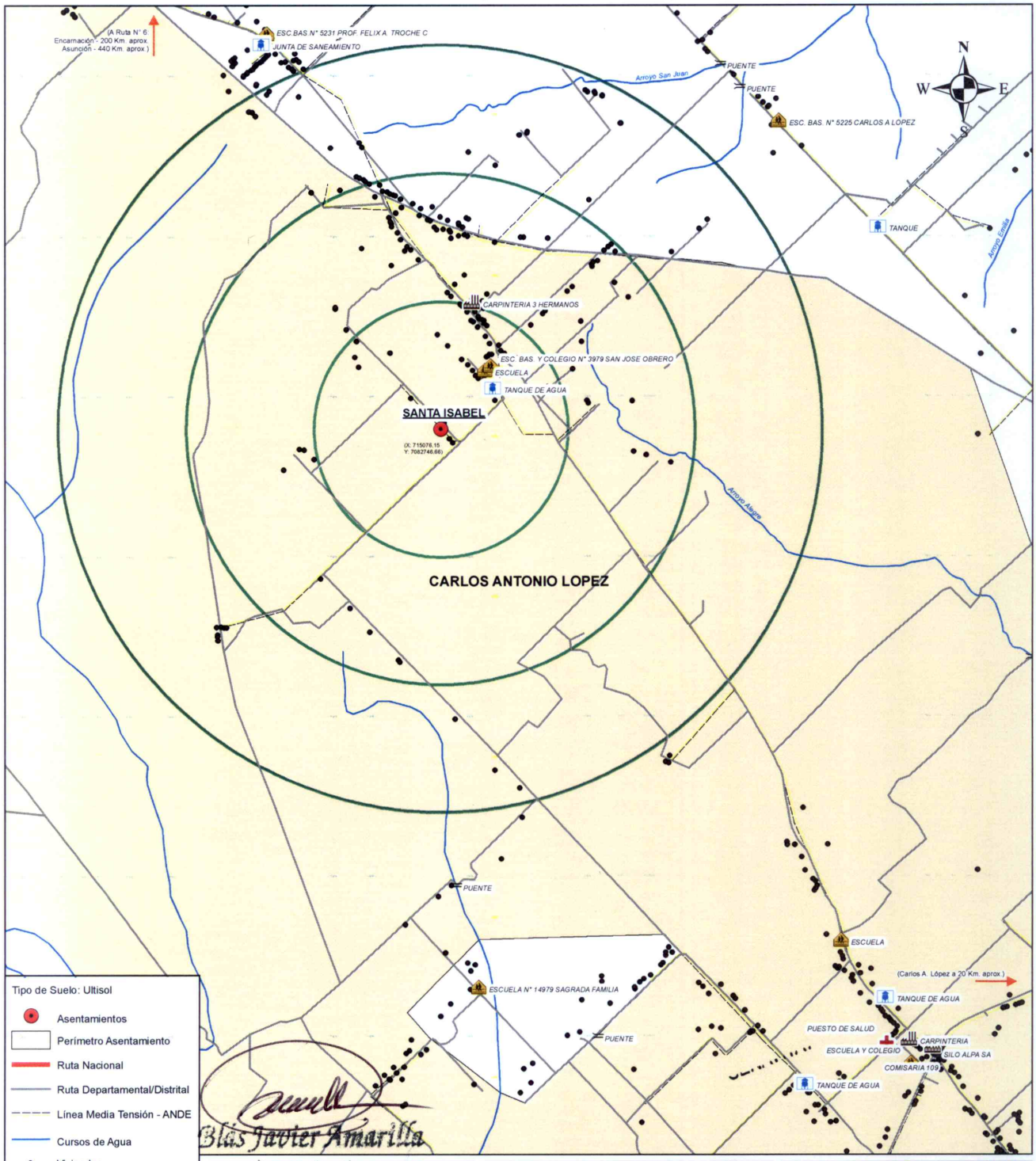

Ubicación Geográfica — Uso de Suelo — Tipo de Suelo

DEPARTAMENTO	DISTRITO	ASENTAMIENTO	SUPERFICIE	MINIMO	MAXIMO
ITAPUA	CARLOS ANTONIO LOPEZ	SANTA ISABEL	918 Has.	40	80

Elaborado por: Dirección de Análisis y Estadísticas - Dirección General de Planificación, SENAVITAT
Fuente: Secretaría Técnica de Planificación, STP - Dirección General de Planificación, SENAVITAT
Bases Cartográficas: Censo Nacional de Población y Vivienda 2012 - DGEEC, MOPC, MSPBS, MEC, SEAM, STP, ERSSAN, ANDE.

Ing. Claudia González
Directora
Sembrando Oportunidades
SENAVITAT

SECRETARÍA NACIONAL DE LA VIVIENDA Y EL HÁBITAT

GOBIERNO NACIONAL
Construyendo Juntos Un Nuevo Rumbo

PROGRAMA NACIONAL DE REDUCCION DE LA POBREZA EXTREMA
"SEMBRANDO OPORTUNIDADES"
ASENTAMIENTO SAN JERONIMO - DPTO. DE ITAPUA

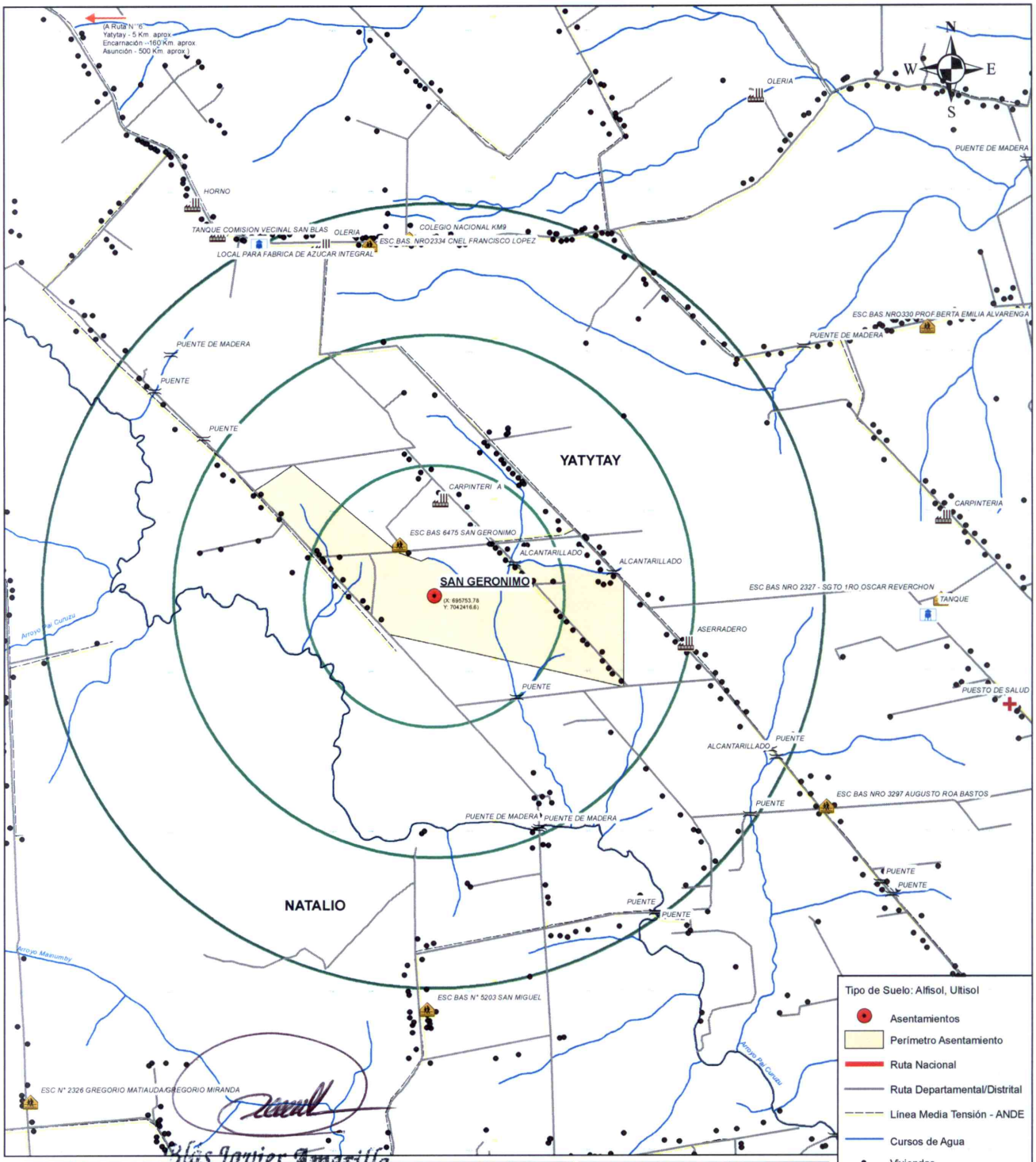

Ubicación Geográfica

Uso de Suelo

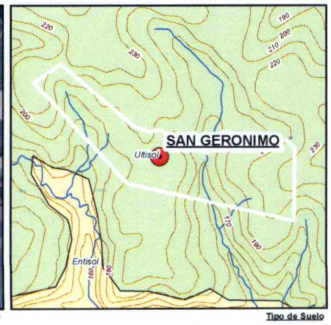

Tipo de Suelo

Elias Javier Amarilla
Arquitecto

DEPARTAMENTO	DISTRITO	ASENTAMIENTO	SUPERFICIE	MINIMO	MAXIMO
ITAPUA	YATYTAY	SAN GERONIMO	10.000 Has.	50	70

Elaborado por: Dirección de Análisis y Estadísticas - Dirección General de Planificación, SENAVITAT
Fuente: Secretaría Técnica de Planificación, STP - Dirección General de Planificación, SENAVITAT.
Bases Cartográficas: Censo Nacional de Población y Vivienda 2012 - DGEEC, MOPC, MSPyBS, MEC, SEAM, STP, ERSSAN, ANDE.

Ing. Claudia González
Directora
Sembrando Oportunidades
SENAVITAT