MUNICIPALIDAD DE CAPIATA

DIRECCION DE INFRAESTRUCTURA PUBLICA Y SERVICIOS

DISEÑO DE PERFIL TRANSVERSAL

TRAMO: CALLE SIN NOMBRE, CÑIA 15 ALDANA, Bº 6 DE ENERO

DETALLES CONSTRUCTIVOS	Lamina N° DC - 01	Escala 1/50
FECHA : MAYO 2016		

CORTE TRANSVERSAL

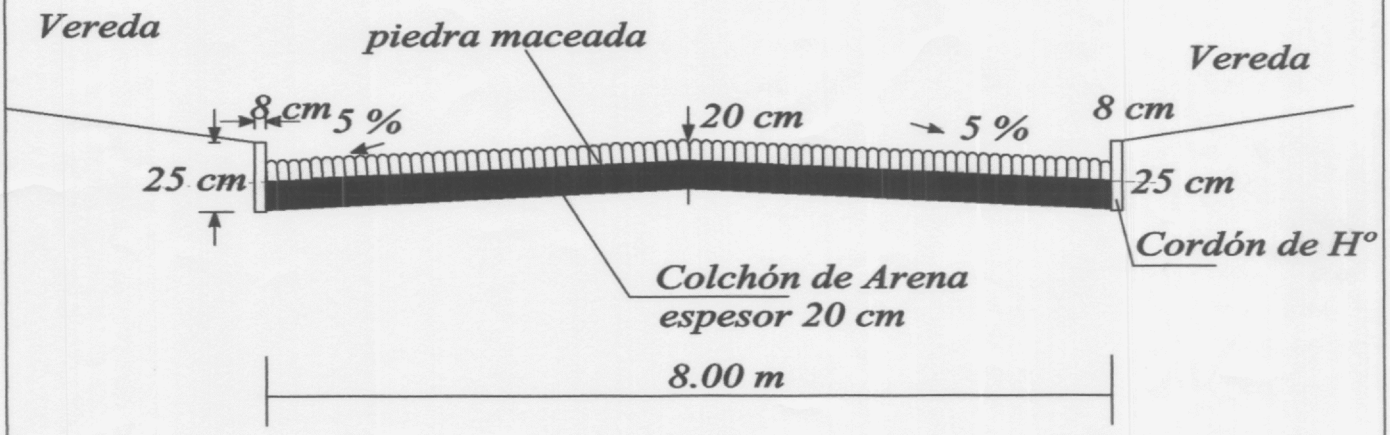

MUNICIPALIDAD DE CAPIATA · INFRAESTRUCTURA PUBLICA Y SERVICIOS

ARQ. MANOLO A. DUARTE
Director Infraestructura Pública y Servicios
Municipalidad de Capiatá

PERFIL LONGITUDINAL
ESCALA HORIZONTAL: 1/1000
ESCALA VERTICAL: 1/100

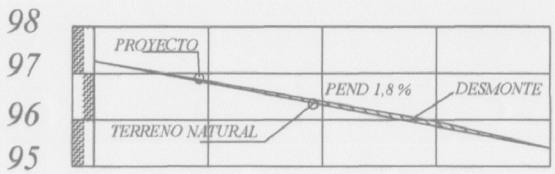

PROGRESIVA	00+000	25.00	00+125	25.00	00+050	25.00	00+075	19.00	00+094
RAZANTE DEL TERRENO	97.20		96.86		95.50		96.00		95.30
RAZANTE DEL PROYECTO	97.20		96.95		95.40		95.85		95.30

PLANIMETRIA



PO EMPEDRADO DE CAPIATA	LUGAR: COMPAÑIA 15 ALDANA CAÑADA TRAMO : III- 2761 y 2763 BARRIO: 6 DE ENERO	DISTRITO: CAPIATA DEPARTAMENTO DE INFRAESTRUCTURA PUBLICA Y SERVICIOS	2016	NM

PERFIL LONGITUDINAL
ESCALA HORIZONTAL: 1/1000
ESCALA VERTICAL: 1/100

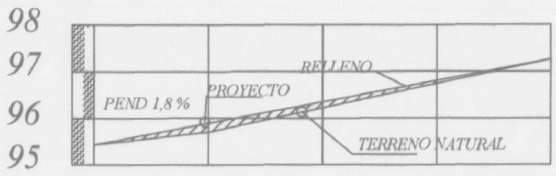

PROGRESIVA	00+000	25.00	00+025	25.00	00+050	25.00	00+075	17.00	00+092
RAZANTE DEL TERRENO	95,50		95,86		96,30		96,80		97,25
RAZANTE DEL PROYECTO	95,50		95,95		96,40		96,85		97,25

PLANIMETRIA

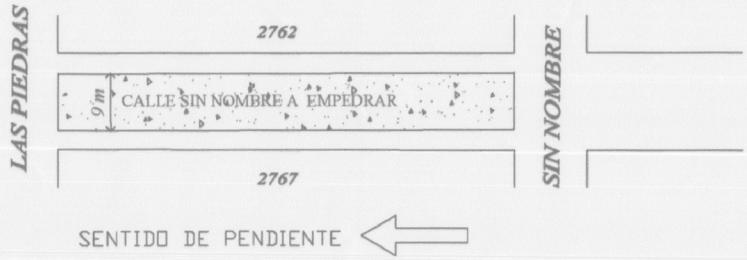

PO EMPEDRADO	LUGAR: COMPAÑIA 15 ALDANA CAÑADA	DISTRITO: CAPIATA	2016
DE CAPIATA	TRAMO : I- 2762 y 2767 BARRIO: 6 DE ENERO	DEPARTAMENTO DE INFRAESTRUCTURA PUBLICA Y SERVICIOS	NM

FIL LONGITUDINAL
ALA HORIZONTAL: 1/1000
ALA VERTICAL: 1/100



PROGRESIVA	00+000	25.00	00+025	25.00	00+050	25.00	00+075	25.00	00+100	25.00	00+125	25.00	00+150	28.00	00+178
RAZANTE DEL TERRENO	100,00		100,80		101,25		101,75		102,10		102,75		103,00		103,75
RAZANTE DEL PROYECTO	100,00		100,75		101,00		101,55		102,00		102,75		103,00		103,75

PLANIMETRIA

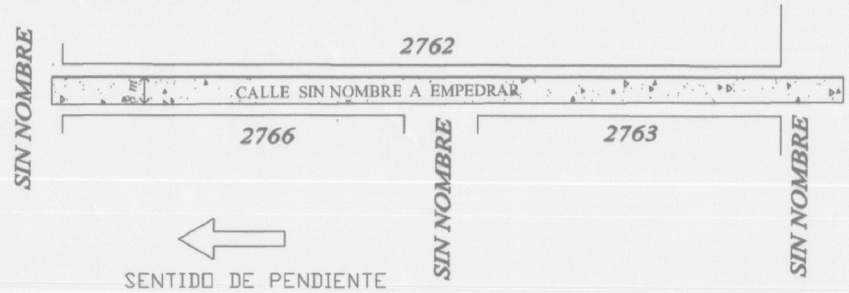

PO EMPEDRADO	LUGAR: COMPAÑIA 15 ALDANA CAÑADA	DISTRITO: CAPIATA	2016	NM
D DE CAPIATA	TRAMO : II- 2762, 2763 y 2766 BARRIO: 6 DE ENERO	DEPARTAMENTO DE INFRAESTRUCTURA PUBLICA Y SERVICIOS		