ERFIL LONGITUDINAL

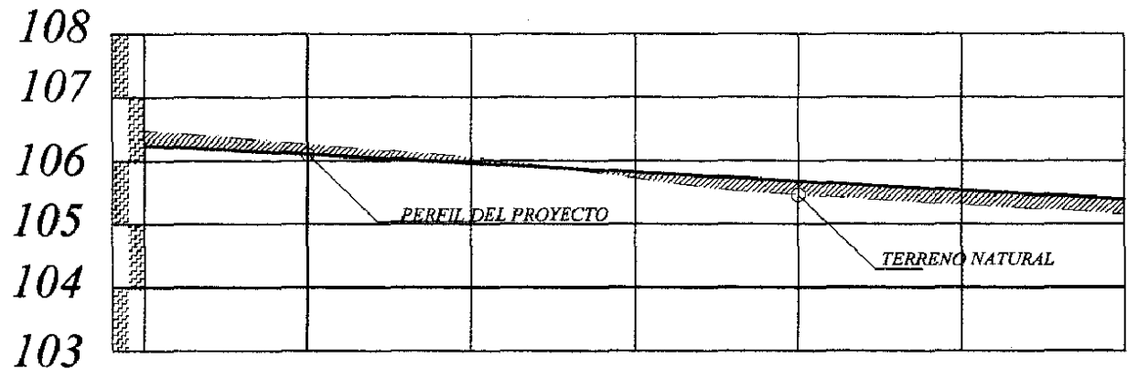

PROGRESIVA	00+000	25.00	00+025	25.00	00+050	25.00	00+075	25.00	00+100	25.00	00+125	25.00	00+150
RAZANTE DEL TERRENO	106.47		106.25		106.04		105.72		105.45		105.30		105.38
RAZANTE DEL PROYECTO	106.24		106.09		105.95		105.81		105.64		105.50		105.38

PLANIMETRIA

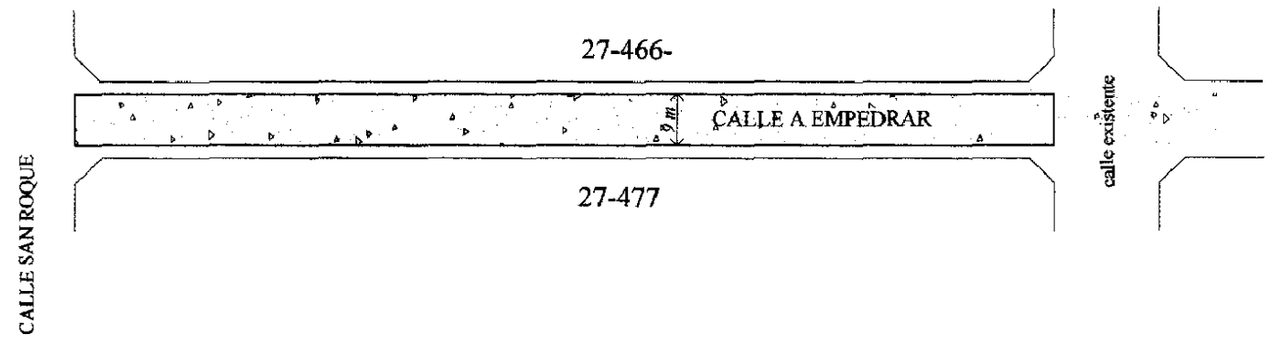

MENTO TIPO EMPEDRADO	LUGAR: COMPAÑIA 6° POSTA YBYCUA	DISTRITO: CAPIATA	2010
"CALLE s/n"	BARRIO EL RETIRO	DEPARTAMENTO DE OBRAS Y PROYECTOS	

NM

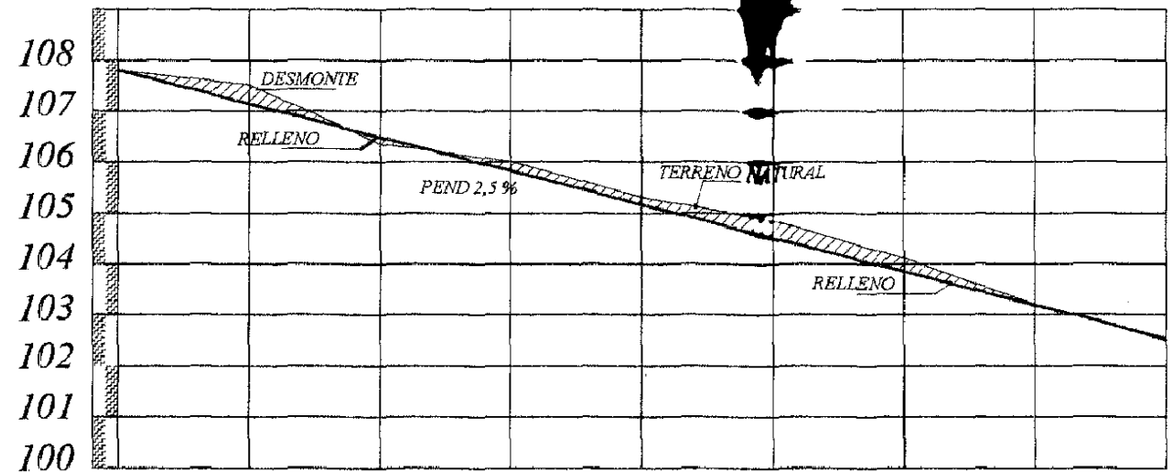

PERFIL LONGITUDINAL
ESCALA HORIZONTAL: 1/1400
ESCALA VERTICAL: 1/140

PROGRESIVA	00+000	25.00	00+025	25.00	00+050	25.00	00+075	25.00	00+100	25.00	00+125	25.00	00+150	25.00	00+175	25.00	00+200
RAZANTE DEL TERRENO	107,80		107,20		106,31		106,00		105,34		104,86		104,11		103,21		102,50
RAZANTE DEL PROYECTO	107,80		107,17		106,55		105,92		105,30		104,75		103,75		103,12		102,50

PLANIMETRIA

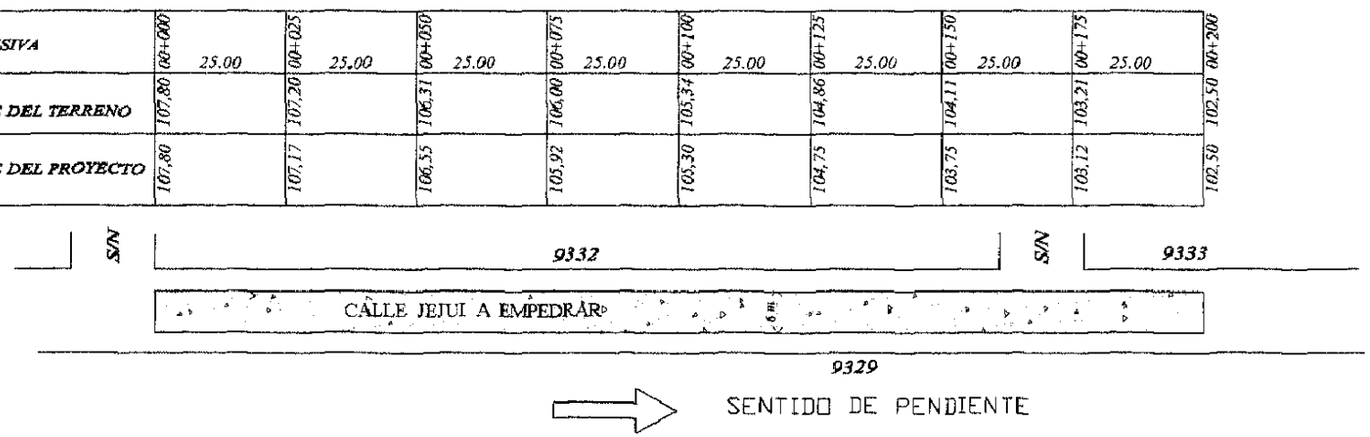

IMENTO TIPO EMPEDRADO	LUGAR: COMPAÑIA 6ª POSTA YBYCUA	DISTRITO: CAPIATA	2010	NM
CIPALIDAD DE CAPIATA	TRAMO: 9329, 9332 y 9333 BARRIO: EL RETIRO	DEPARTAMENTO DE OBRAS		

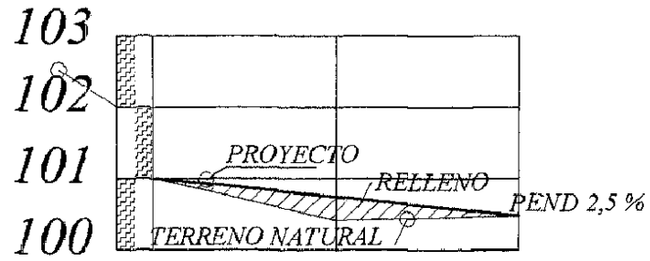

PERFIL LONGITUDINAL
ESCALA HORIZONTAL: 1/1000
ESCALA VERTICAL: 1/100

PROGRESIVA	00+000	10.00	00+010	10.00	00+020
RAZANTE DEL TERRENO	101,00		100,40		100,50
RAZANTE DEL PROYECTO	101,00		100,75		100,50

299 | SIN NOMBRE | 298 | BOQUERON

PLANIMETRIA

9m RIO PARAGUAY. A EMPEDRAR

304

SENTIDO DE PENDIENTE



PERFIL LONGITUDINAL
ESCALA HORIZONTAL: 1/1000
ESCALA VERTICAL: 1/100

PROGRESIVA	00+000	20.00	00+020	20.00	00+040
RAZANTE DEL TERRENO	100,32		99,35		100,0
RAZANTE DEL PROYECTO	100,32		100,16		100,00

297 | RUTA Nº 1

PLANIMETRIA

9m RIO PARAGUAY. A EMPEDRAR

9252

SENTIDO DE PENDIENTE

VIMENTO TIPO EMPEDRADO ICIPALIDAD DE CAPIATA	LUGAR: COMPAÑIA 17 YATAITY TRAMO : 304, 297 y 299 BARRIO: VIRGEN DEL PILAR	DISTRITO: CAPIATA DEPARTAMENTO DE OBRAS	2010	NM