MUNICIPALIDAD DE DR. J.E.ESTIGARRIBIA

Ciudad de Dr. Juan Eulogio Estigarribia, República del Paraguay
UNIDAD OPERATIVA DE CONTRATACIONES
Telefax (0528) -22 2301

PLANILLA DE COMPUTO METRICO Y PRESUPUESTO

OBRA: Construcción de Cercado Perimetral

UBICACIÓN: Camposanto de Dr. J. Eulogio Estigarribia

item	codigo de catalogo	descripcion	unidad	cantidad	precio final
1	72101703-007	Construccion de Cerco perimetral	unidad global	1	
Nº	**trabajos a ejecutar**	**cantidad**	**unidad**	**precio unitario**	**precio total**
1.1	Replanteo y Marcación	57,00	ml		
1.2	Excavación y Zapatas de hº aº de 0,50x0,50x0,25 cada 2.50mts.	1,45	m3		
1.3	Columnas de hormigón armado de H°A° (20x20x2m)	1,84	m3		
1.4	Vigas encadenado superior e inferior de H°A° (15x20)	114,00	ml		
1.5	Nivelación 0,30 con ladrillo común	17,10	m2		
1.6	Elevacion de ladrillo hueco visto	104,80	m2		
1.7	Replanteo y Marcación	240,00	ml		
1.8	Excavación y Zapatas de hº aº de 0,50x0,50x0,25 cada 2.50mts.	5,76	m3		
1.9	Columnas de hormigón armado de H°A° (20x20x3m)	11,52	m3		
1.10	Vigas encadenado superior e inferior de H°A° (15x20)	480,00	ml		
1.11	Nivelación 0,30 con ladrillo común	120,00	m2		
1.12	Elevacion de ladrillo hueco visto	662,40	m2		

PLANILLA DE COMPUTO METRICO Y PRESUPUESTO

OBRA: Construcción de Caminero

UBICACIÓN: Camposanto de Dr. J. E. Estigarribia

item	codigo de catalogo	descripcion	unidad	cantidad	precio final
2	72131701-023	Construccion de caminero	unidad global	1	
Nº	**trabajos a ejecutar**	**cantidad**	**unidad**	**precio unitario**	**precio total**
2.1	Replanteo , Marcación	4280,00	m2		
2.2	Relleno de tierra en sector a construir camineros y desagues	1218,00	m3		
2.3	Nivelación 0,30 con ladrillo común para caminero	369,00	m2		
2.4	Contrapiso de cascotes	1345,6	m2		
2.5	Piso alisado de cemento	1345,6	m2		
2.6	Canal de desague pluvial de 20 cm de prufundidad dependiendo de la endiente puede variar, aumentando más. De hormigón de 0.07 de espesor en forma de U	499	ml		
2.7	Tapa dela canalización con varilla de hierro de 10mm	499	ml		
2.8	Desague a cielo abierto de hormigon armado en elcostado para colector de agua de los desagues	35	ml		
2.9	Entubamiento para salida del agua del camposanto(tubo de 0,80)15 ml	15	un		
2.10	Nivelación 0,30 con ladrillo común para aceso	14,14	m2		
2.11	Contrapiso de cascotes	125	m2		
2.12	Piso alisado de cemento	125	m2		

PLANILLA DE COMPUTO METRICO Y PRESUPUESTO

OBRA: Construcción de techado

UBICACIÓN: Camposanto de Dr. J. E. Estigarribia

item	codigo de catalogo	descripcion	unidad	cantidad	precio final
3	72131601-007	Construccion/Colocacion de techo/tinglado	unidad global	1	
Nº	**trabajos a ejecutar**	**cantidad**	**unidad**	**precio unitario**	**precio total**

3.1	Techo de chapas zinc galvanizadas onduladas sobre estructura metálica incluye cimiento para las columnas hasta llegar al acceso principal	126,00	m2		
3.2	Pintura de estructura metálica	1,00	gl		
3.3	Limpieza general	1,00	gl		

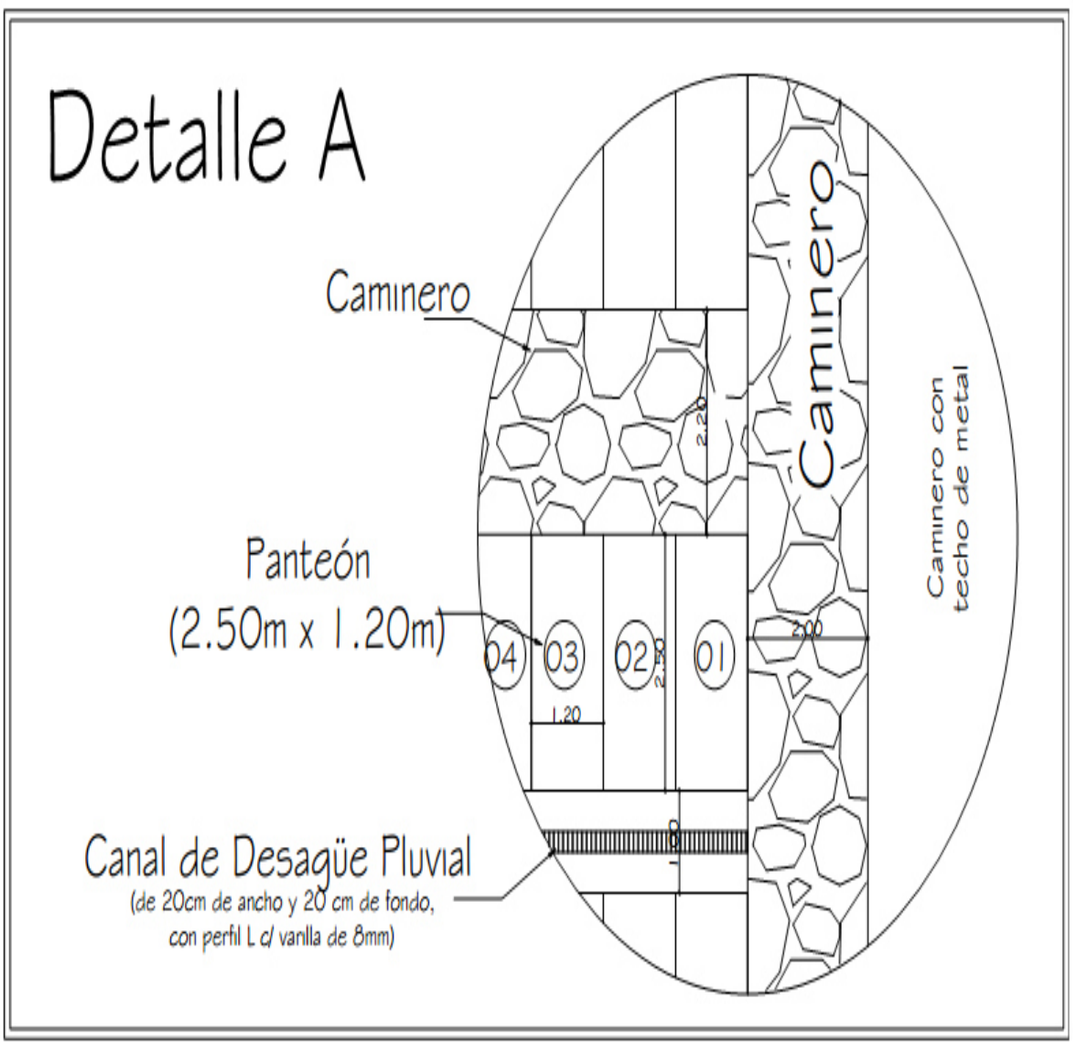

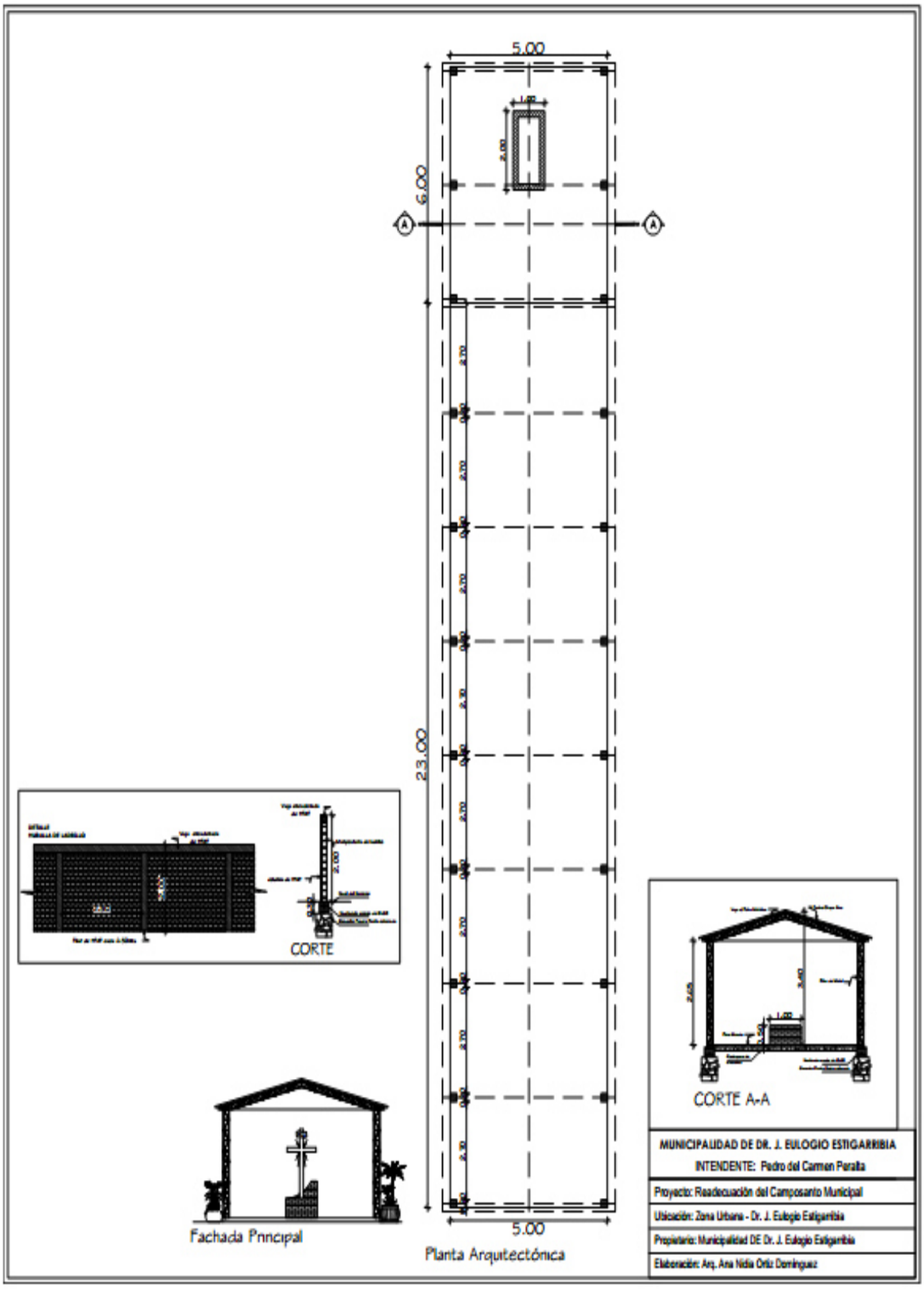
5.00
6.00
23.00
5.00
CORTE
CORTE A-A
Fachada Pnncipal
Planta Arquitectónica
MUNICIPALIDAD DE DR. J. EULOGIO ESTIGARRIBIA
INTENDENTE: Pedro del Carmen Peralta
Proyecto: Readecuación del Camposanto Municipal
Ubicación: Zona Urbana - Dr. J. Eulogio Estigarribia
Propietario: Municipalidad DE Dr. J. Eulogio Estigarribia
Elaboración: Arq. Ana Nidia Ortiz Domínguez

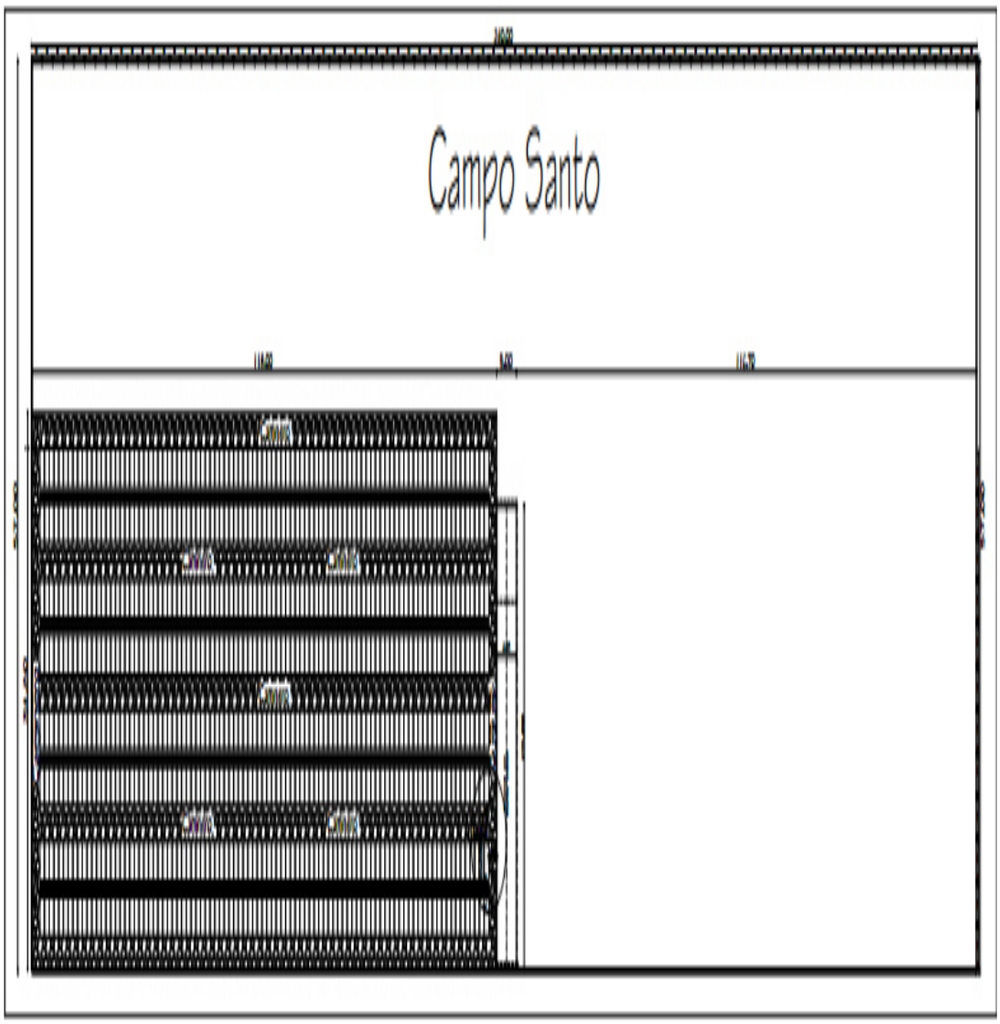
Campo Santo