PROYECTO DE EMPEDRADO

PLANTA DE LOCALIZACIÓN

Coordenadas:

25°21'9.84"S 57°20'14.58"O

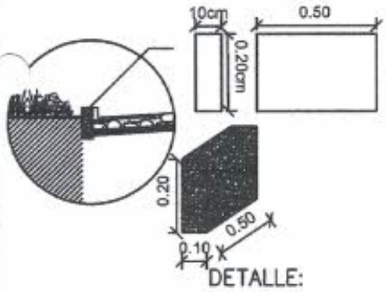

DETALLE:
CORDÓN BAJO

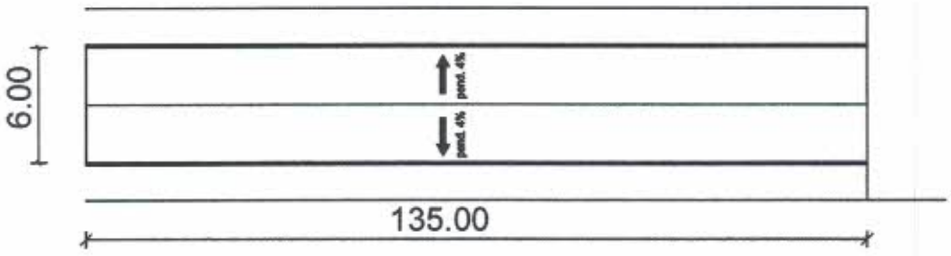

PLANTA DE LA CALLE

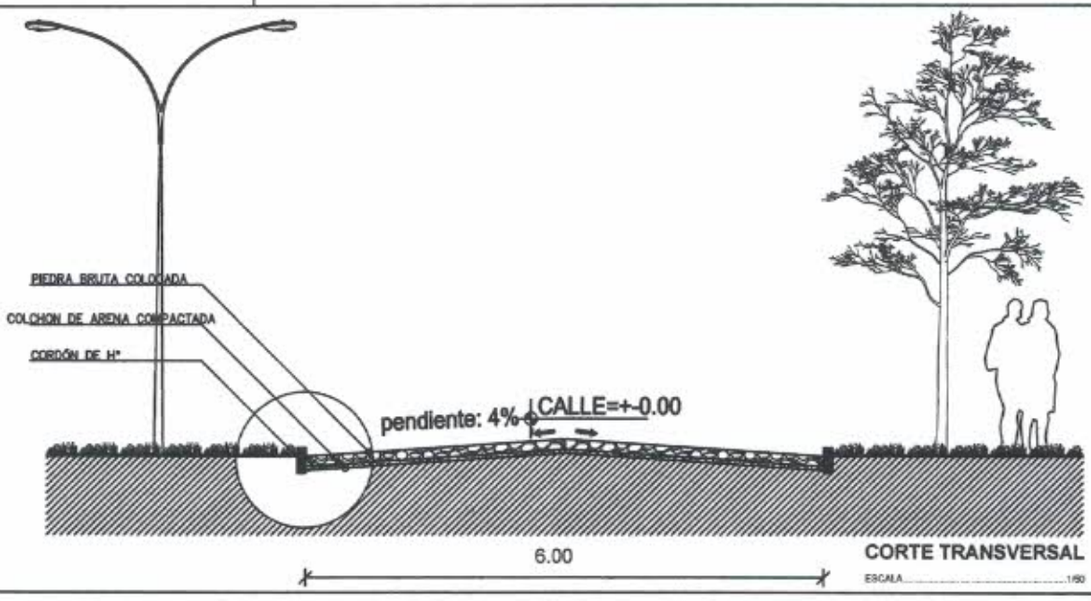

CORTE TRANSVERSAL

ESCALA.....1/50

PROYECTO DE EMPEDRADO

CALLE: SIN NOMBRE-PATIÑO

RESPONSABLE: MUNICIPALIDAD DE ITAUGUA

DIRECCIÓN DE OBRAS, SERVICIOS Y PROYECTOS • MUNICIPALIDAD DE ITAUGUA •

MUNICIPALIDAD DE ITAUGUA
Arq. María Jazmín Olmedo
Reg. M.O.P.C. N° 3715 - Directora de Obras

LUGAR: PATIÑO

DISTRITO: Itauguá

LONGITUD DEL TRAMO:135.00m

ANCHO DE LA CALZADA: 6.00m

CORDÓN: 50 X 20 X 10 Cm

SUPERF. TOTAL: 810m^2