**OBRAS A SER ENCARADAS POR LA GOBERNACION DE SAN PEDRO – AÑO 2012.**

**CIUDAD DE SAN PEDRO DE YCUAMANDYYU**

**INFORME DE VERIFICACION**

**LOTE 1**

**CALLE: TENIENTE ROJAS SILVA**

**DESDE: BRAULIO ZELADA.**

**HASTA: CHORE Y CAPI'IBARY.**

**CANTIDAD DE CUADRAS: 9 (NUEVE).**

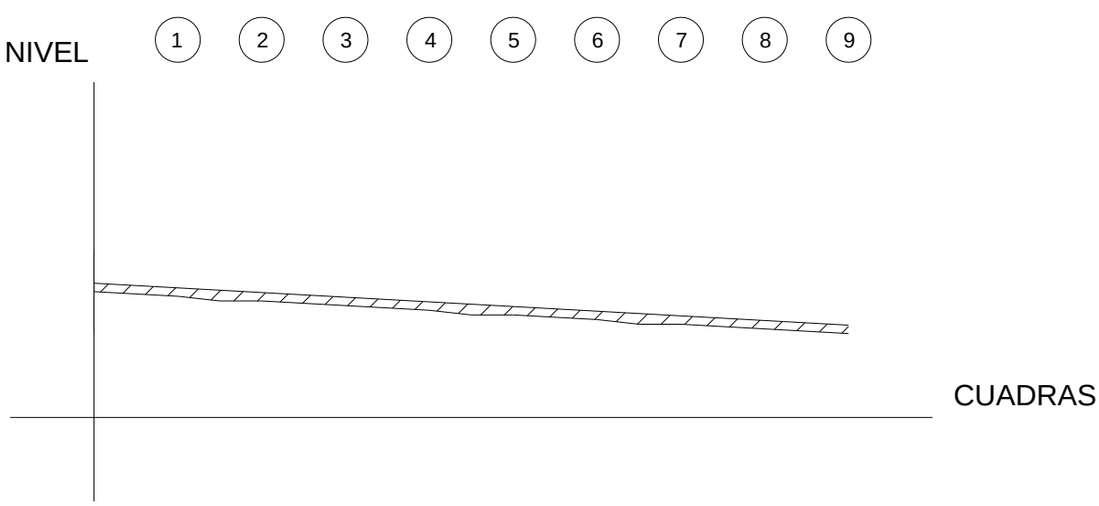

**OBRAS A SER ENCARADAS POR LA GOBERNACION DE SAN PEDRO – AÑO 2012.**

**INFORME DE VERIFICACION**

**LOTE 1**

**CALLE: HONORIO GRAU**

**DESDE: CERRO CORA.**
**HASTA: CAPI'IBARY.**
**CANTIDAD DE CUADRAS: 4 (CUATRO).**

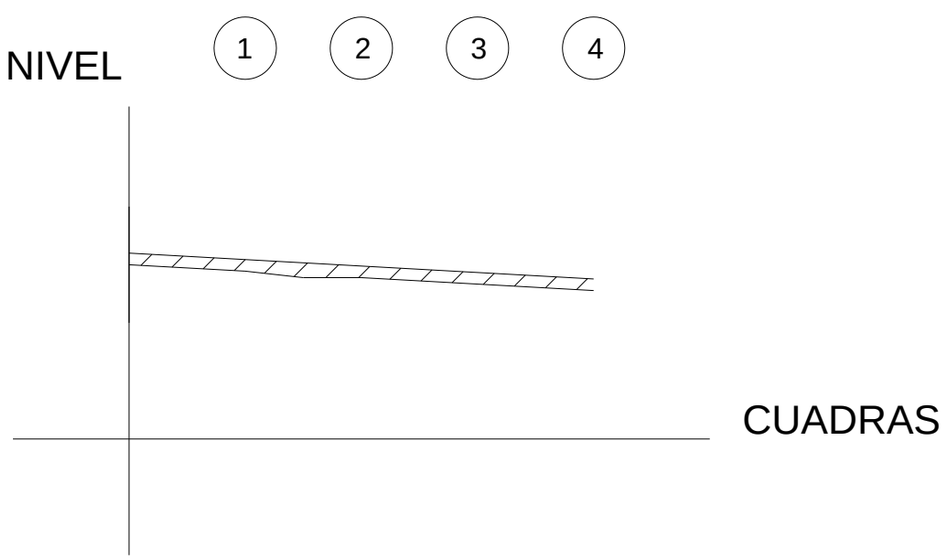

**OBRAS A SER ENCARADAS POR LA GOBERNACION DE SAN PEDRO – AÑO 2012.**

**INFORME DE VERIFICACION**

**LOTE 1**

**CALLE: CERRO CORA**

**DESDE: AMANCIO GAONA.**
**HASTA: MOSEÑOR GUFFANTI.**
**CANTIDAD DE CUADRAS: 3 (TRES).**

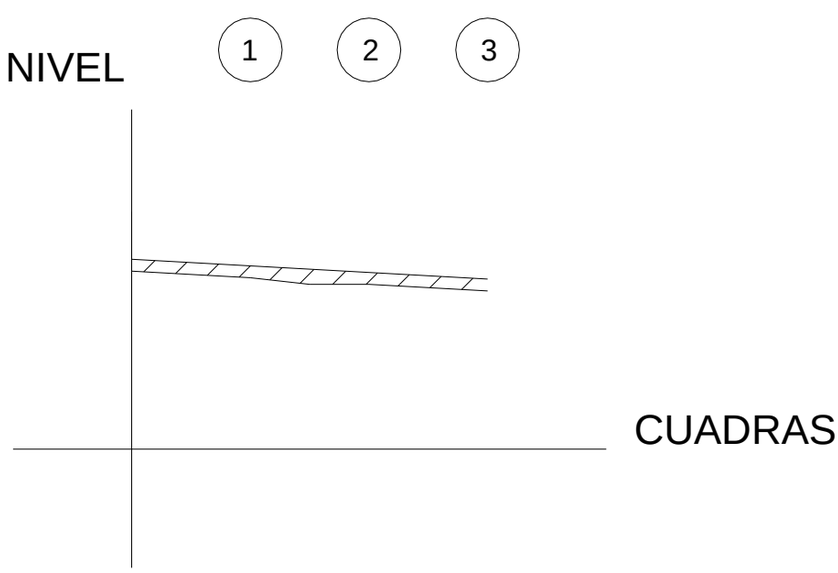

**OBRAS A SER ENCARADAS POR LA GOBERNACION DE SAN PEDRO – AÑO 2012.**

**INFORME DE VERIFICACION**

**LOTE 1**

**CALLE: AMANCIO GAONA**

**DESDE: CERRO CORA.**
**HASTA: FONTAO MEZA.**
**CANTIDAD DE CUADRAS: 2 (DOS).**

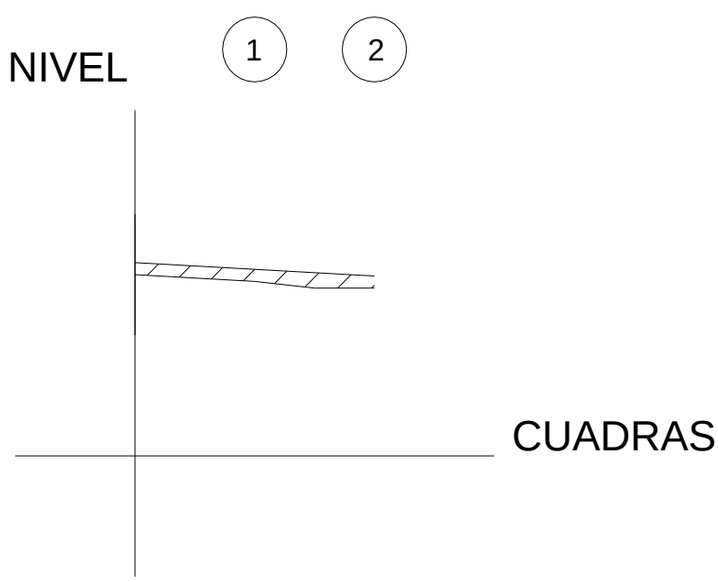

**OBRAS A SER ENCARADAS POR LA GOBERNACION DE SAN PEDRO – AÑO 2012.**

**INFORME DE VERIFICACION**

**LOTE 1**

**CALLE: NUESTRA SEÑORA DE LA ASUNCION**

**DESDE: PEDRO GRACIA (ROTONDA).**
**HASTA: CERRO CORA.**
**CANTIDAD DE CUADRAS: 4 (CUATRO).**

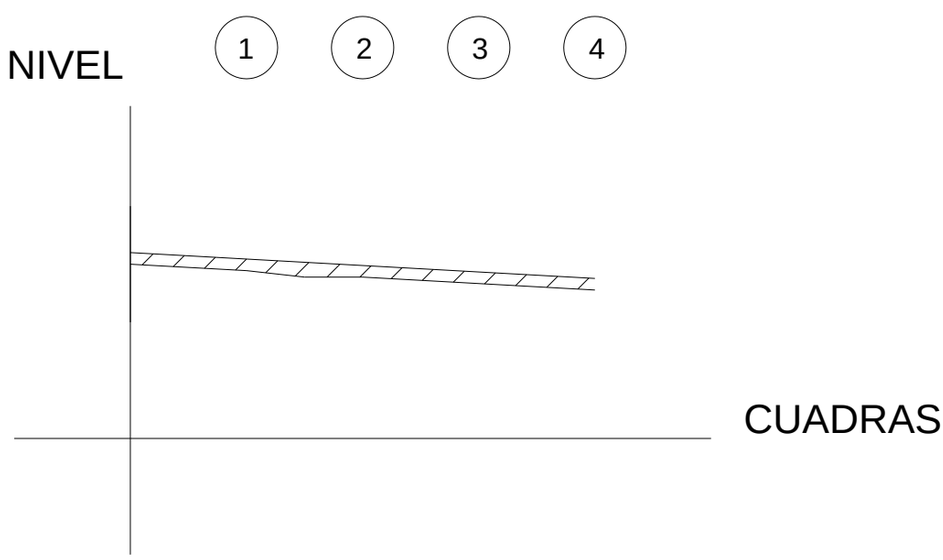

**OBRAS A SER ENCARADAS POR LA GOBERNACION DE SAN PEDRO – AÑO 2012.**

## INFORME DE VERIFICACION

**LOTE 1**

## CALLE: ACOSTA ÑU

**DESDE: CNEL. ANTONIO ORTIGOZA.**
**HASTA: RUTA 11, JUANA DE LARA (CAMINO A ANTEQUERA).**
**CANTIDAD DE CUADRAS: 5 (CINCO).**

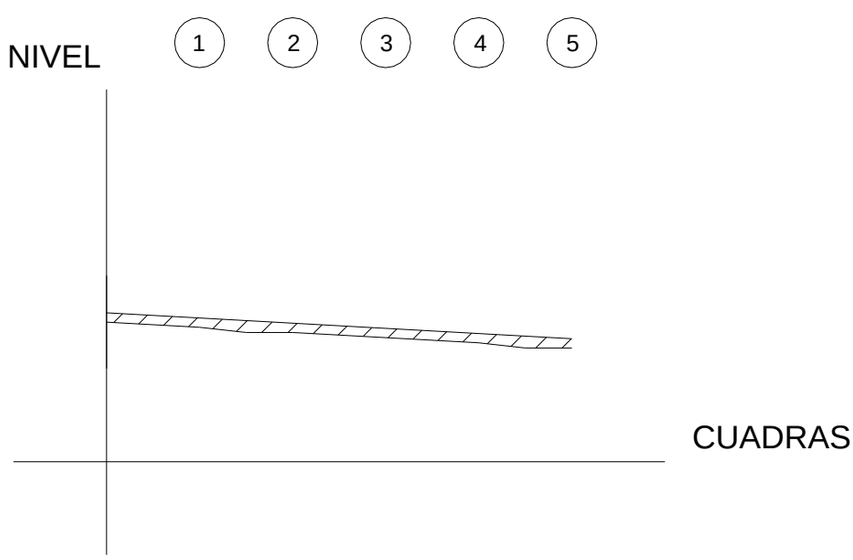

**OBRAS A SER ENCARADAS POR LA GOBERNACION DE SAN PEDRO – AÑO 2012.**

## INFORME DE VERIFICACION

**LOTE 1**

**CALLE: HONORIO GRAU**

**DESDE: FLORENTIN ALMIRON.**
**HASTA: URUNDEY.**
**CANTIDAD DE CUADRAS: 6 (SEIS).**

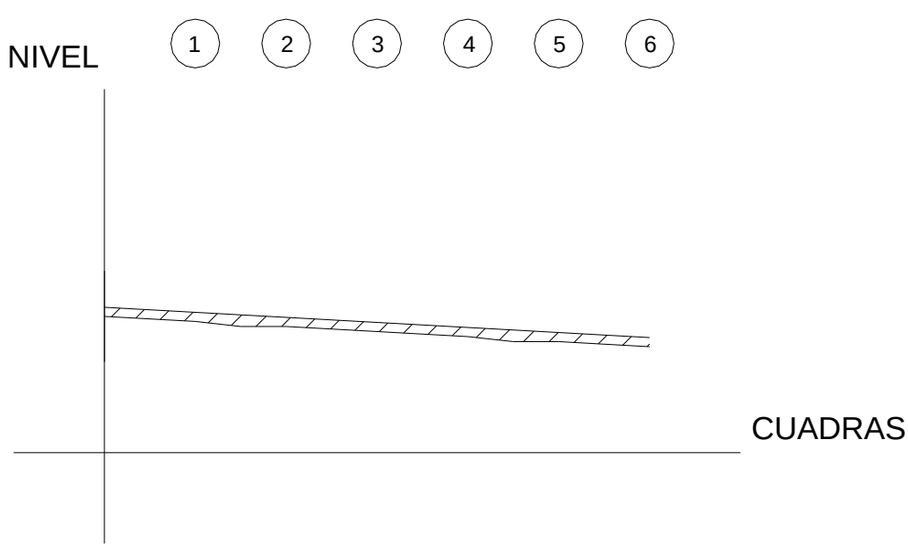

**OBRAS A SER ENCARADAS POR LA GOBERNACION DE SAN PEDRO – AÑO 2012.**

**INFORME DE VERIFICACION**

**LOTE 1**

**CALLE: JEJUI**

**DESDE: BRAULIO ZELADA.**
**HASTA: ACOSTA ÑU.**
**CANTIDAD DE CUADRAS: 6 (SEIS).**

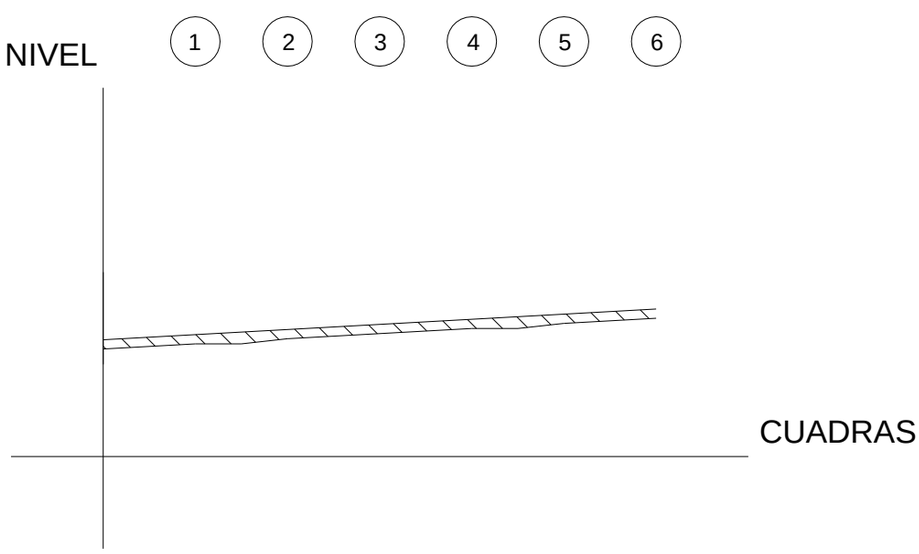

**OBRAS A SER ENCARADAS POR LA GOBERNACION DE SAN PEDRO – AÑO 2012.**

**INFORME DE VERIFICACION**

**LOTE 1**

**CALLE: SAN ROQUE**

**DESDE: HONORIO GRAU.**
**HASTA: JEJUI.**
**CANTIDAD DE CUADRAS: 2 (DOS).**

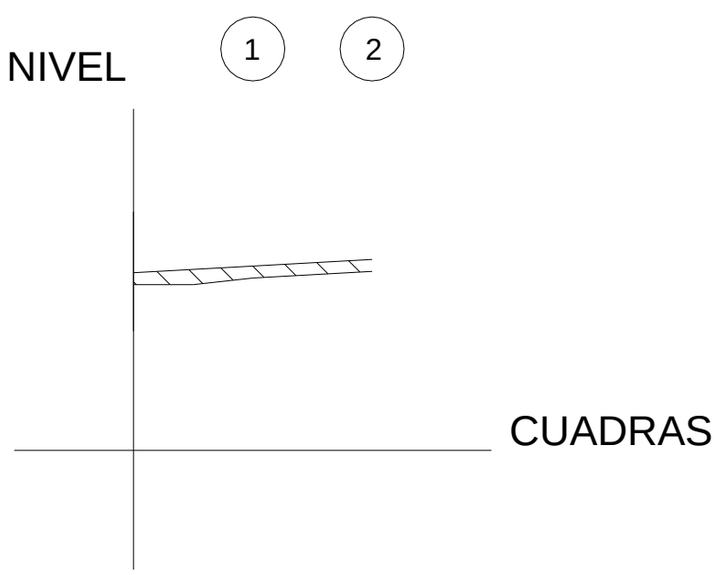

**OBRAS A SER ENCARADAS POR LA GOBERNACION DE SAN PEDRO – AÑO 2012.**

**INFORME DE VERIFICACION**

**LOTE 1**

**CALLE: HEROES DEL CHACO**

**DESDE: CNEL. ORTIGOZA.**
**HASTA: UNION.**
**CANTIDAD DE CUADRAS: 3 (TRES).**

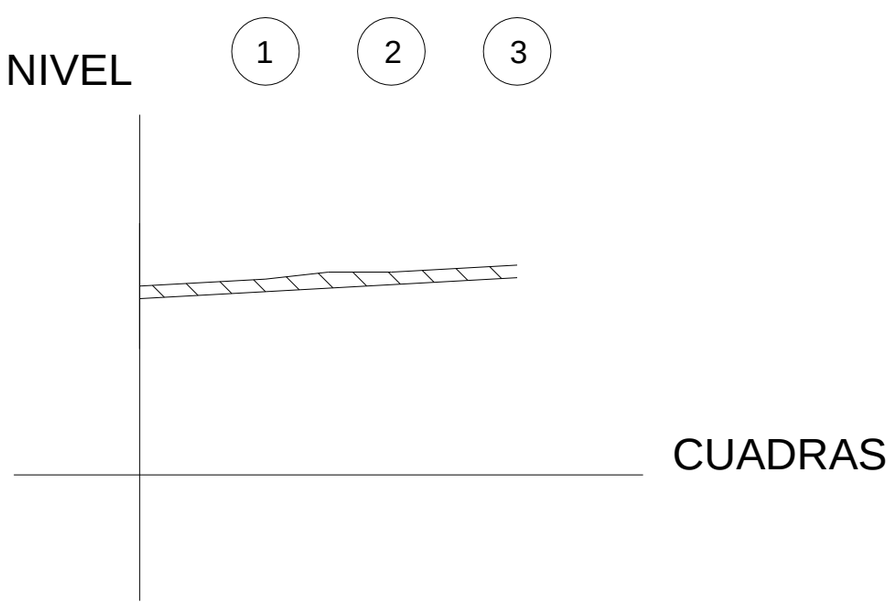

**OBRAS A SER ENCARADAS POR LA GOBERNACION DE SAN PEDRO – AÑO 2012.**

**INFORME DE VERIFICACION**

**LOTE 1**

**CALLE: SARGENTO DURE**

**DESDE: CNEL. ORTIGOZA.**
**HASTA: GRAL. AQUINO.**
**CANTIDAD DE CUADRAS: 2 (DOS).**

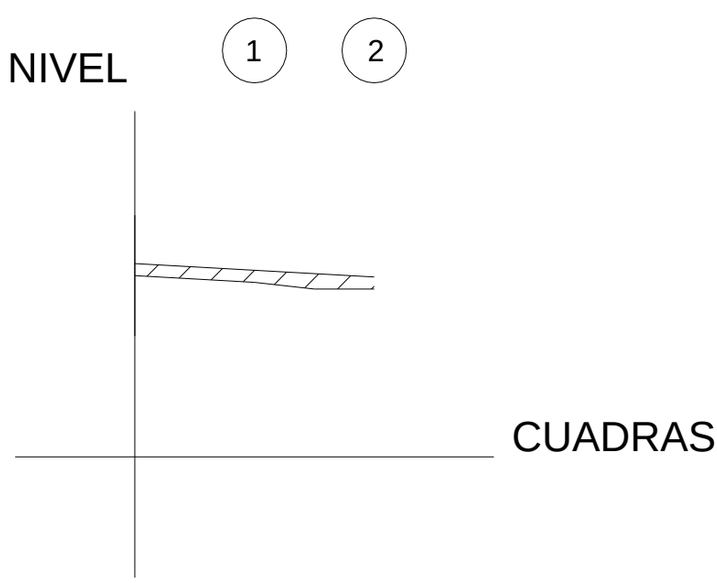

**OBRAS A SER ENCARADAS POR LA GOBERNACION DE SAN PEDRO – AÑO 2012.**

**INFORME DE VERIFICACION**

**LOTE 1**

**CALLE: GENERAL AQUINO**

**DESDE: HEROES DEL CHACO.**
**HASTA: STO. DURE.**
**CANTIDAD DE CUADRA: 1 (UNA).**



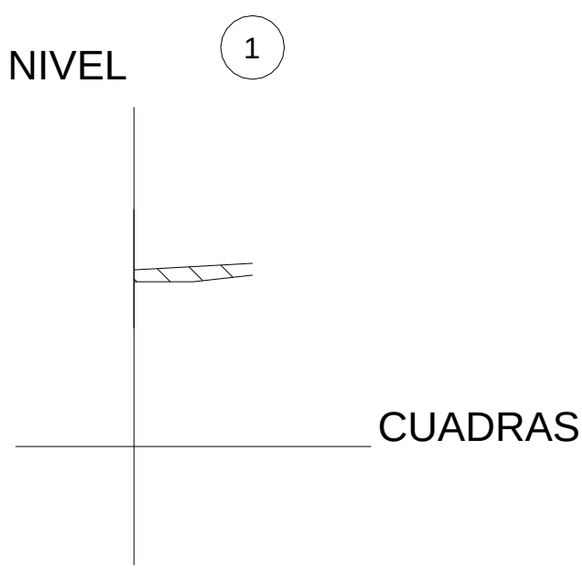

**OBRAS A SER ENCARADAS POR LA GOBERNACION DE SAN PEDRO – AÑO 2012.**

**INFORME DE VERIFICACION**

**LOTE 1**

**CALLE: SAN ROQUE**

**DESDE: MCAL. ESTIGARRIBIA.**
**HASTA: GRAL. RESQUIN.**
**CANTIDAD DE CUADRAS: 5 (CINCO).**

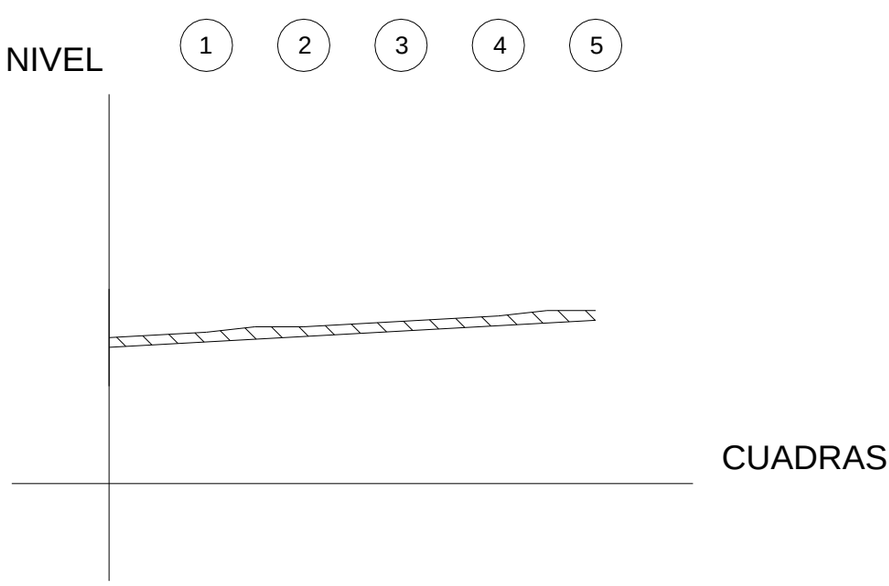

**OBRAS A SER ENCARADAS POR LA GOBERNACION DE SAN PEDRO – AÑO 2012.**

**INFORME DE VERIFICACION**

**LOTE 1**

**CALLE: GENERAL GARAY**

**DESDE: FLORENTIN ALMIRON.**
**HASTA: LAPACHO.**
**CANTIDAD DE CUADRAS: 7 (SIETE).**

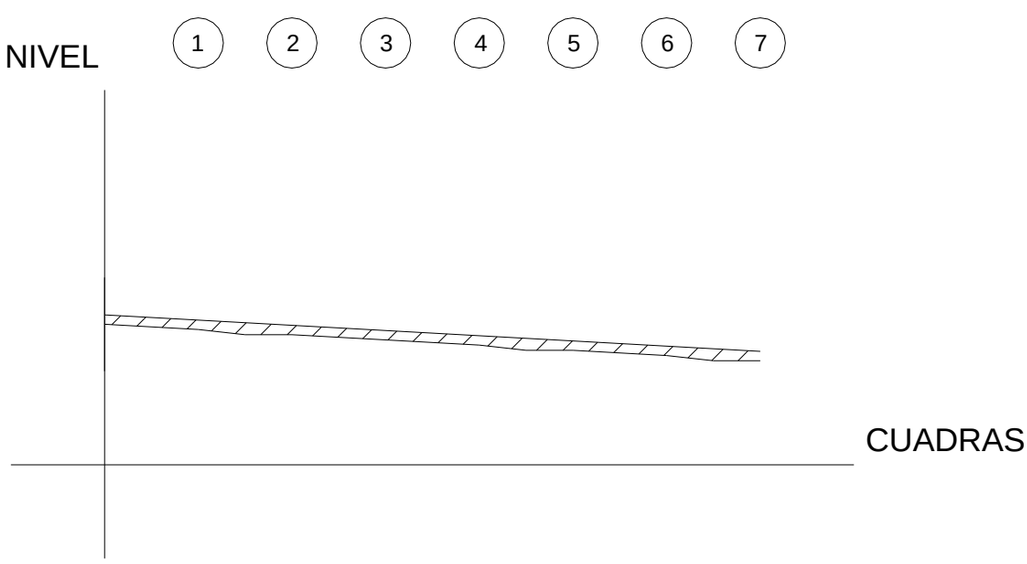

**OBRAS A SER ENCARADAS POR LA GOBERNACION DE SAN PEDRO – AÑO 2012.**

**INFORME DE VERIFICACION**

**LOTE 1**

**CALLE: NUEVA GERMANIA**

**DESDE: KIRANDY.**
**HASTA: LAPACHO.**
**CANTIDAD DE CUADRAS: 3 (TRES).**

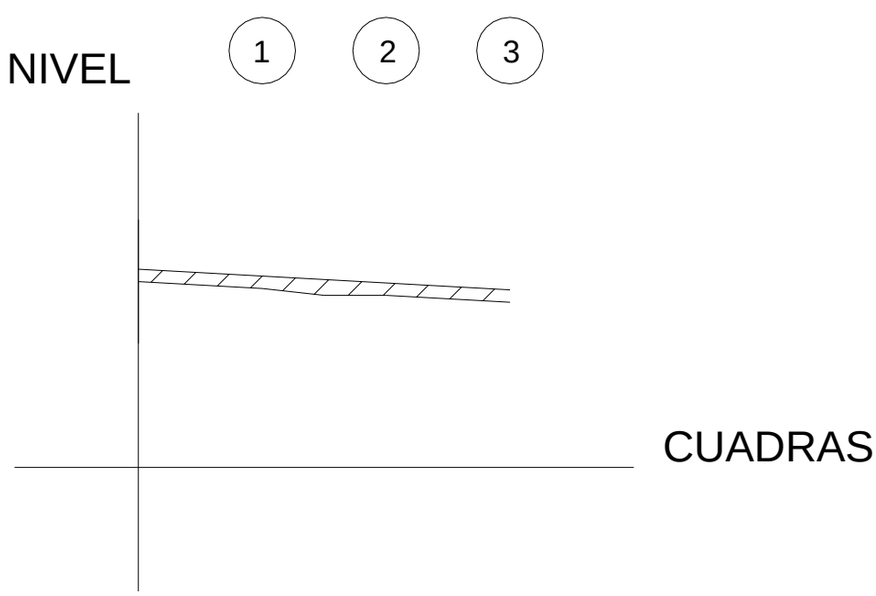

**OBRAS A SER ENCARADAS POR LA GOBERNACION DE SAN PEDRO – AÑO 2012.**

**INFORME DE VERIFICACION**

**LOTE 1**

**CALLE: ANTEQUERA Y GRAL. RESQUIN**

**DESDE: LAS RESIDENTAS.**
**HASTA: LAPACHO.**
**CANTIDAD DE CUADRAS: 4 (CUATRO).**

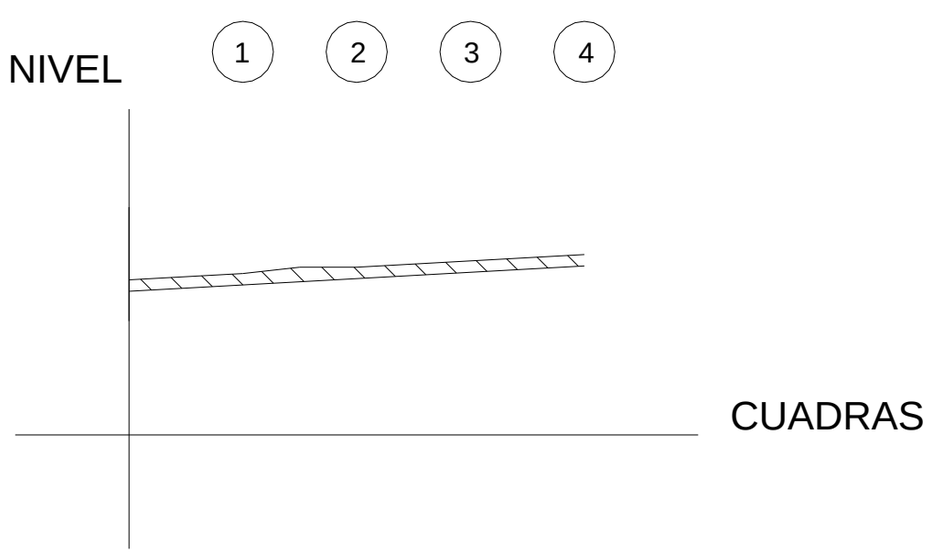

**OBRAS A SER ENCARADAS POR LA GOBERNACION DE SAN PEDRO – AÑO 2012.**

**INFORME DE VERIFICACION**

**LOTE 1**

**CALLE: LAPACHO**

**DESDE: JOVENES POR LA DEMOCRACIA.**
**HASTA: NUESTRA SEÑORA DE LA ASUNCION.**
**CANTIDAD DE CUADRAS: 11 (ONCE).**

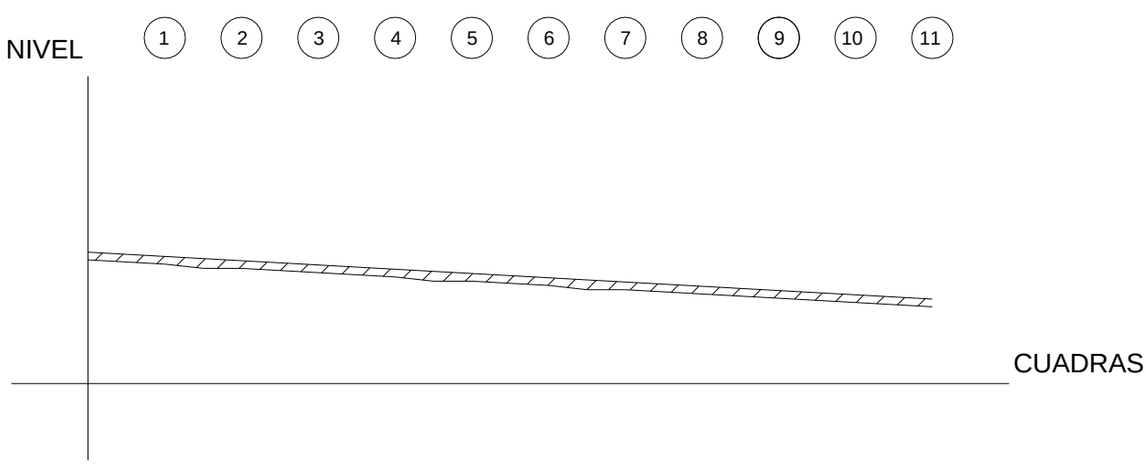

**OBRAS A SER ENCARADAS POR LA GOBERNACION DE SAN PEDRO – AÑO 2012.**

**INFORME DE VERIFICACION**

**LOTE 1**

**CALLE: GENERAL SAMANIEGO**

**DESDE: GRAL. RESQUIN.**
**HASTA: NUESTRA SEÑORA DE LA ASUNCION.**
**CANTIDAD DE CUADRAS: 4 (CUATRO).**

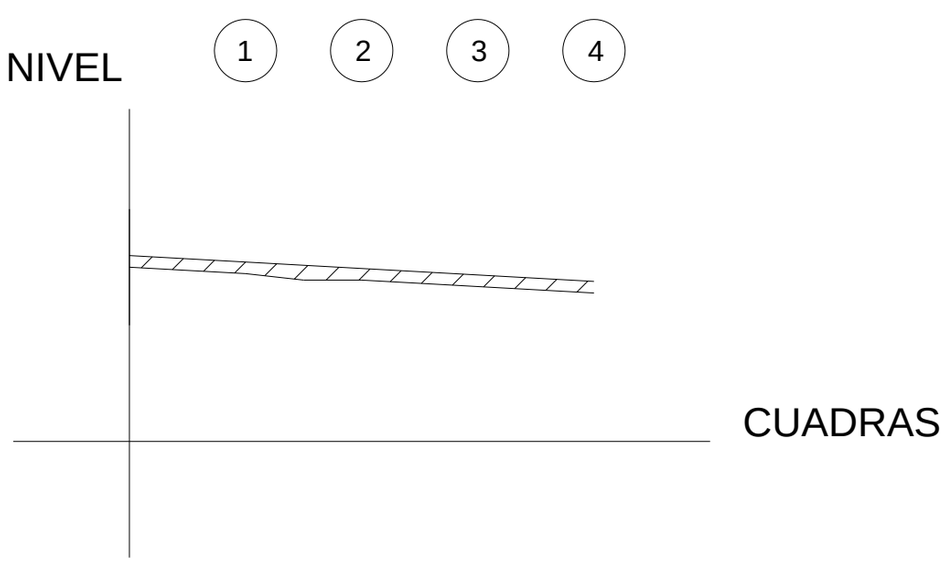

**OBRAS A SER ENCARADAS POR LA GOBERNACION DE SAN PEDRO – AÑO 2012.**

**INFORME DE VERIFICACION**

**LOTE 1**

**CALLE: COLON**

**DESDE: MONS. GUFFANTI.**
**HASTA: HONORIO GRAU.**
**CANTIDAD DE CUADRAS: 12 (DOCE).**

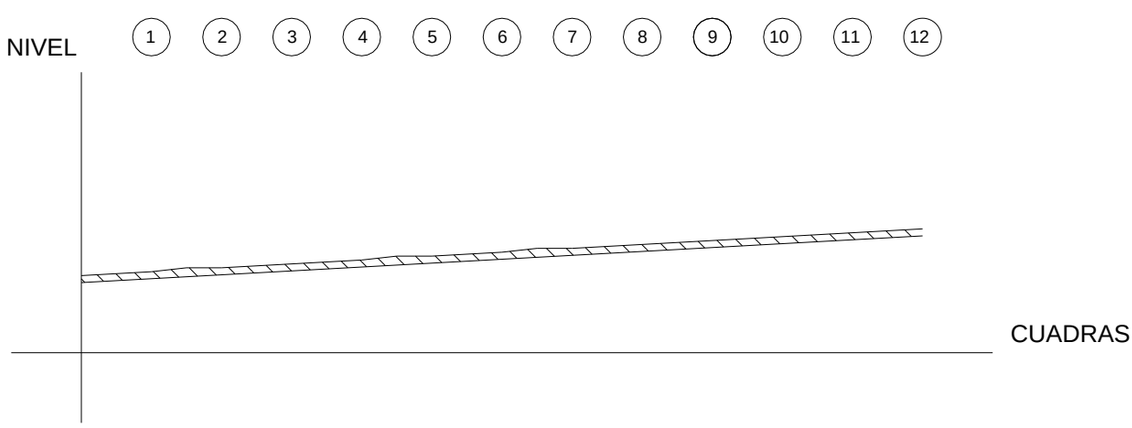

**OBRAS A SER ENCARADAS POR LA GOBERNACION DE SAN PEDRO – AÑO 2012.**

**INFORME DE VERIFICACION**

**LOTE 1**

**CALLE: FONTAO MEZA**

**DESDE: AMANCIO GAONA.**
**HASTA: HONORIO GRAU.**
**CANTIDAD DE CUADRAS: 9 (NUEVE).**

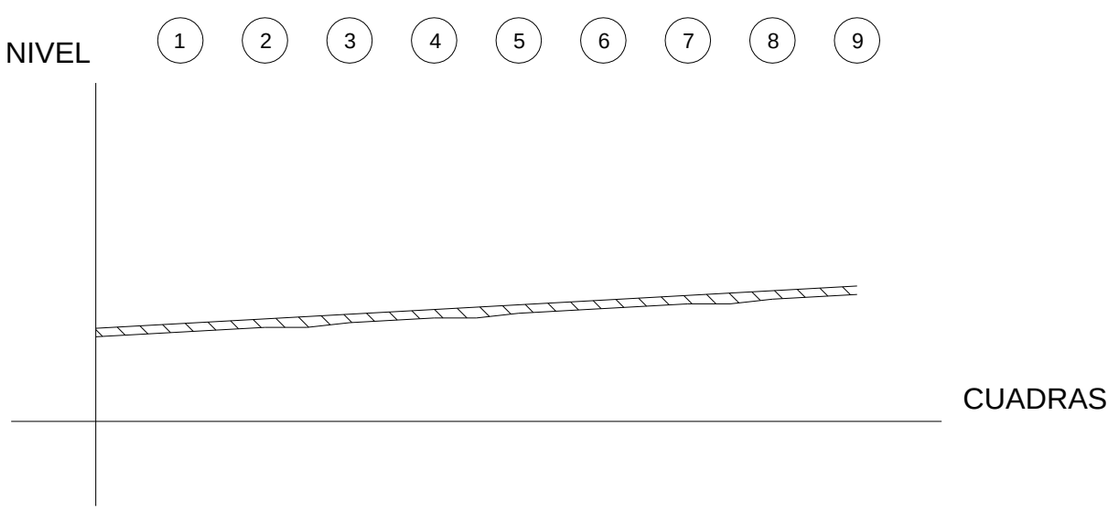

**OBRAS A SER ENCARADAS POR LA GOBERNACION DE SAN PEDRO – AÑO 2012.**

**INFORME DE VERIFICACION**

**LOTE 1**

**CALLE: JOSIAS YEGROS**

**DESDE: GRAL. DIAZ.**
**HASTA: STO. DURE.**
**CANTIDAD DE CUADRAS: 9 (NUEVE).**

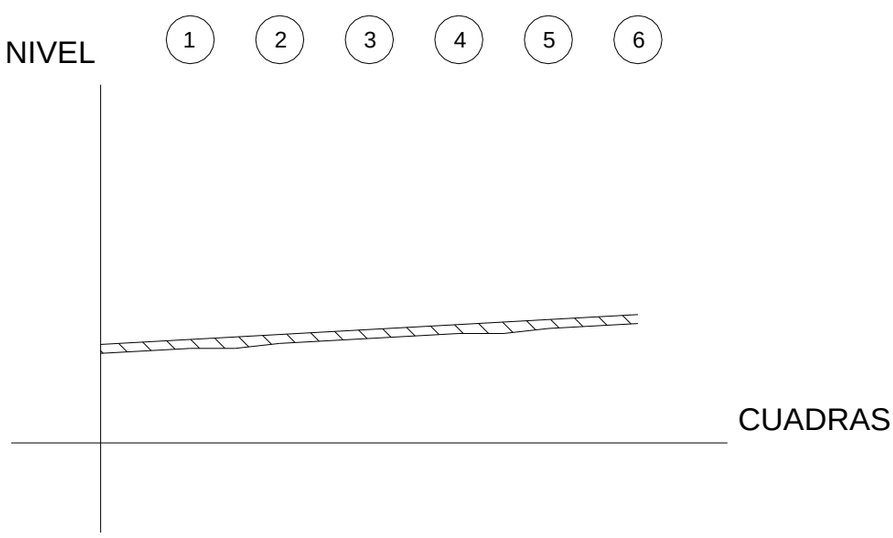

**OBRAS A SER ENCARADAS POR LA GOBERNACION DE SAN PEDRO – AÑO 2012.**

**INFORME DE VERIFICACION**

**LOTE 1**

**CALLE: PA'I LORENZO**

**DESDE: GRAL. RESQUIN.**
**HASTA: TTE. ISIDRO DUARTE.**
**CANTIDAD DE CUADRA: 1 (UNA).**

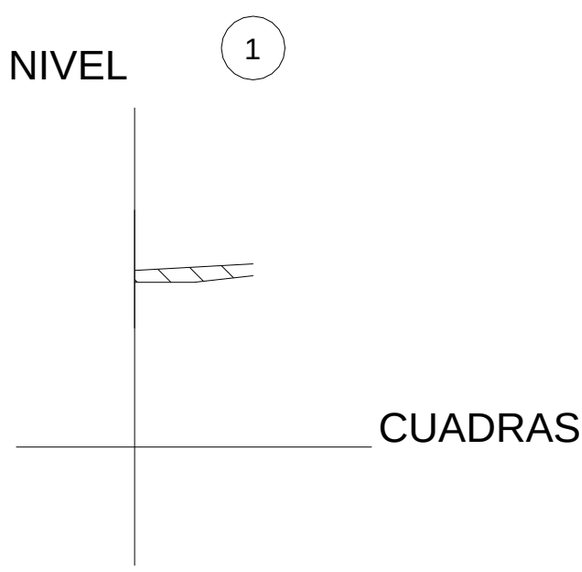

**OBRAS A SER ENCARADAS POR LA GOBERNACION DE SAN PEDRO – AÑO 2012.**

**INFORME DE VERIFICACION**

**LOTE 1**

**CALLE: TENIENTE ISIDRO DUARTE**

**DESDE: PA'I LORENZO.**
**HASTA: RUTA 11, JUANA DE LARA.**
**CANTIDAD DE CUADRA: 1 (UNA).**

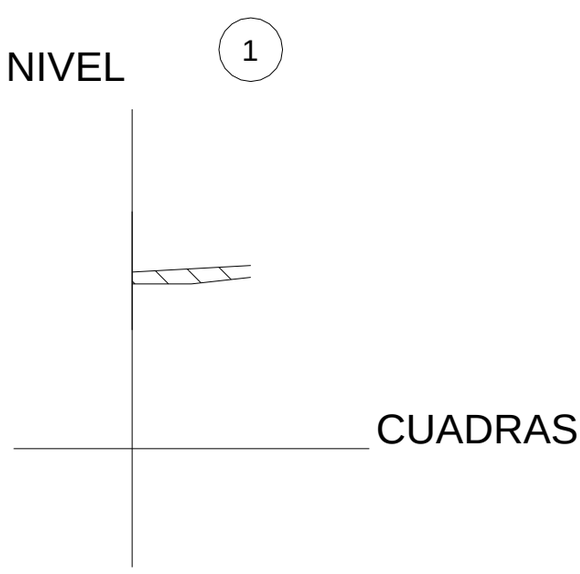

**OBRAS A SER ENCARADAS POR LA GOBERNACION DE SAN PEDRO – AÑO 2012.**

**INFORME DE VERIFICACION**

**LOTE 1**

**CALLE: GENERAL RESQUIN**

**DESDE: BRAULIO ZELADA.**
**HASTA: 1º DE MARZO.**
**CANTIDAD DE CUADRAS: 5 (CINCO).**

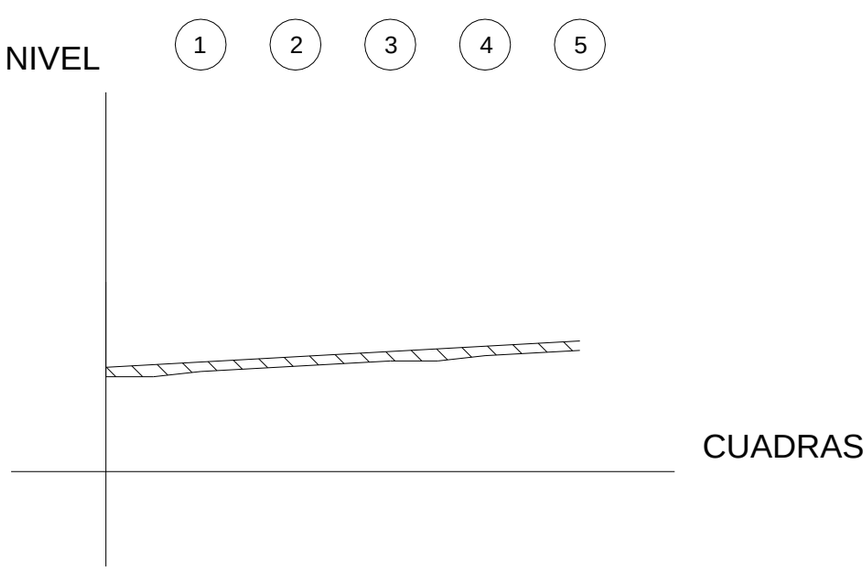

**OBRAS A SER ENCARADAS POR LA GOBERNACION DE SAN PEDRO – AÑO 2012.**

**INFORME DE VERIFICACION**

**LOTE 1**

**CALLE: INDEPENDENCIA NACIONAL**

**DESDE: VICENTE I. ITURBE.**
**HASTA: CERRO CORA.**
**CANTIDAD DE CUADRAS: 2 (DOS).**

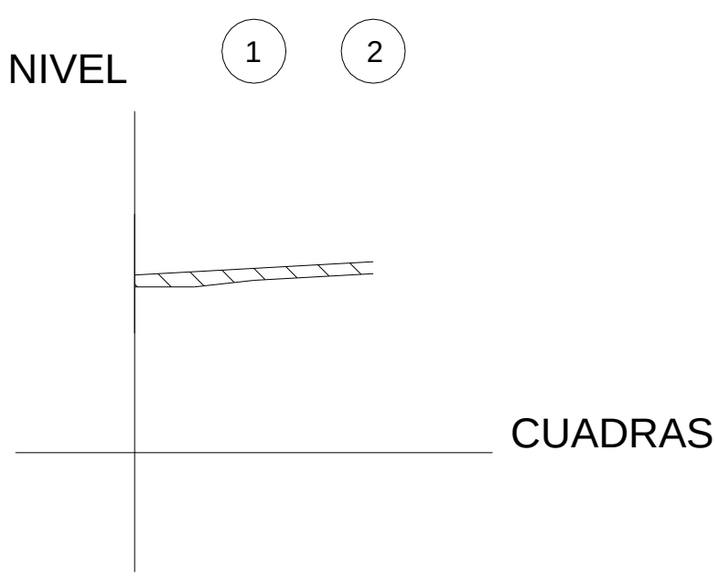

**OBRAS A SER ENCARADAS POR LA GOBERNACION DE SAN PEDRO – AÑO 2012.**

**INFORME DE VERIFICACION**

**LOTE 1**

**CALLE: PA'I LORENZO**

**DESDE: RUTA 11, JUANA DE LARA.**
**HASTA: PROPIEDAD DE LULIO EISENHUT.**
**CANTIDAD DE CUADRAS: 3 (TRES).**

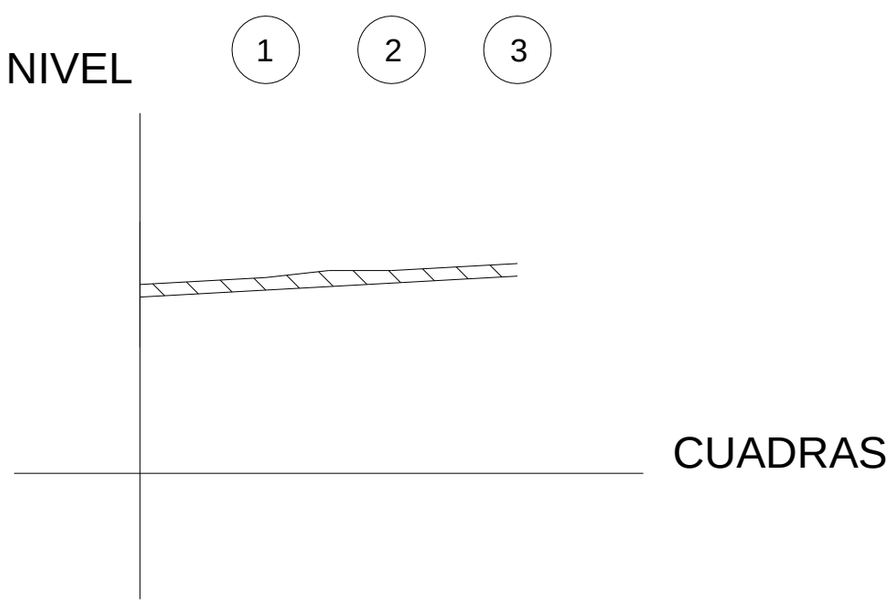

## OBRAS A SER ENCARADAS POR LA GOBERNACION DE SAN PEDRO – AÑO 2012.

## INFORME DE VERIFICACION

**LOTE 1**

### CALLE: ACESO A LA CANTERA DEL ING. CARMONA

**DESDE: RUTA 11, JUANA DE LARA.**

**HASTA: PROPIEDAD DEL ING. CARMONA.**

**CANTIDAD DE KILOMETROS: 4 (CUATRO).**

**TRABAJOS A REALIZAR: ARREGLO, LIMPIEZA Y DESAGUE DE CUNETAS LATERALES Y ENRRIPIADO DEL ACCESO ALTERNATIVO A COSTA PUCU.**



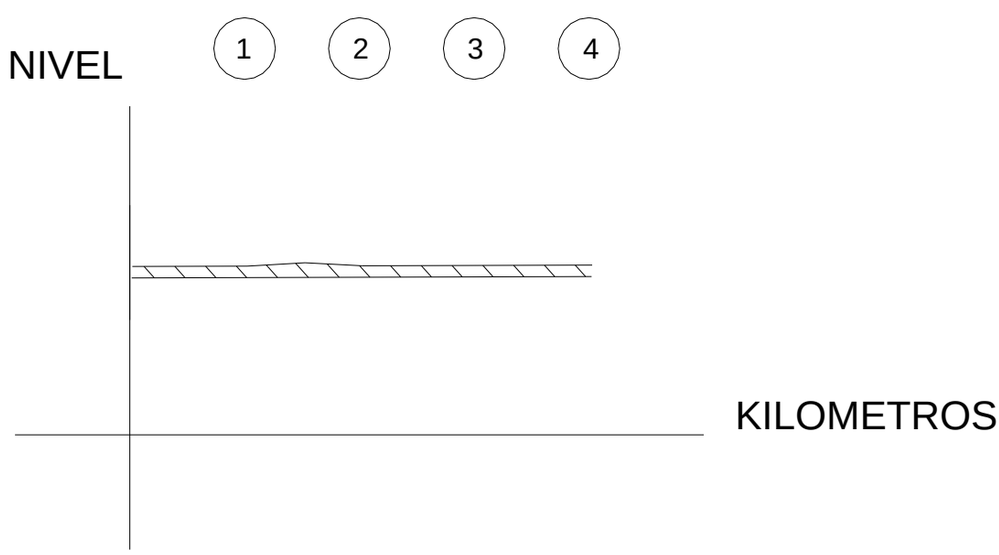

**OBRAS A SER ENCARADAS POR LA GOBERNACION DE SAN PEDRO – AÑO 2012.**

**INFORME DE VERIFICACION**

**LOTE 2**

**CALLE: ACESO A LA MATADERIA DE SAN ESTANISLAO**

**DESDE: ACCESO A LA MATADERIA.**

**HASTA: PROPIEDAD DE LA MATADERIA.**
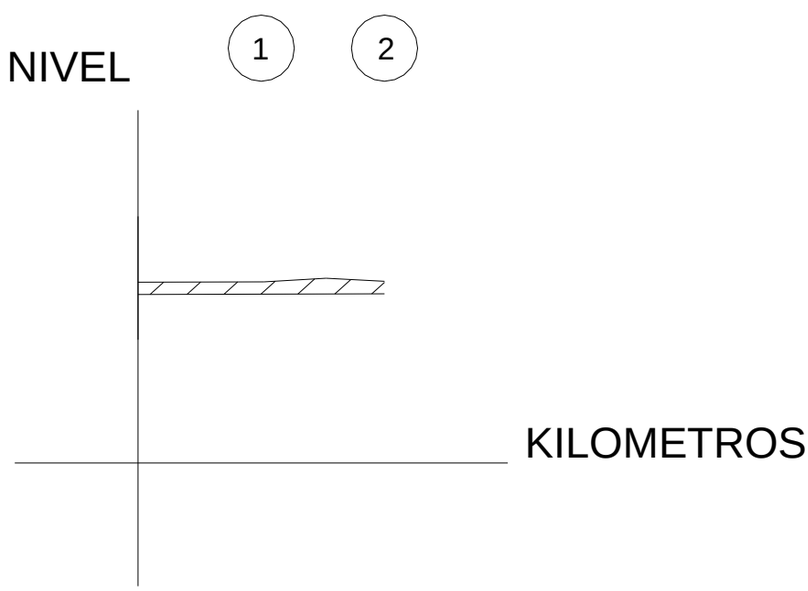
**CANTIDAD DE KILOMETROS: 2 (DOS).**