PLANOS DEL LOTE 1

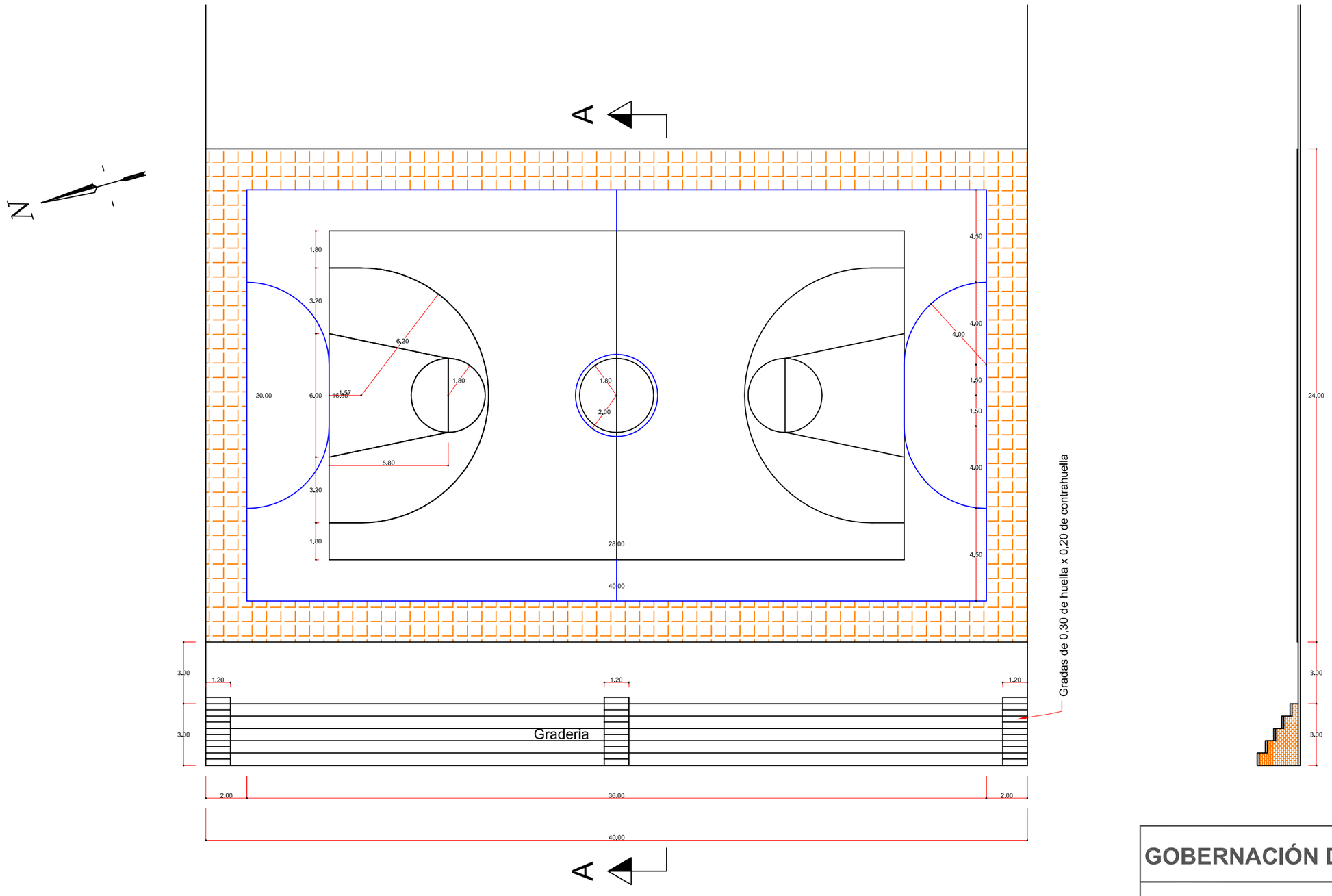

PLANTA

VISTA EN PLANTA
Escala 1:200

CORTE A - A

GOBERNACIÓN DE ÑEEMBUCÚ

OBRA: PISTA DEPORTIVA
UBICACIÓN:
SOLICITANTE

RESPONSABLE	ESCALA:	DIGITALIZADOR: MARIANO SAUCEDO	
ARQ. LUIS AYALA	1:200	PLANO N°:	R0



VISTA EN PLANTA-GRADERIA
Escala 1:125

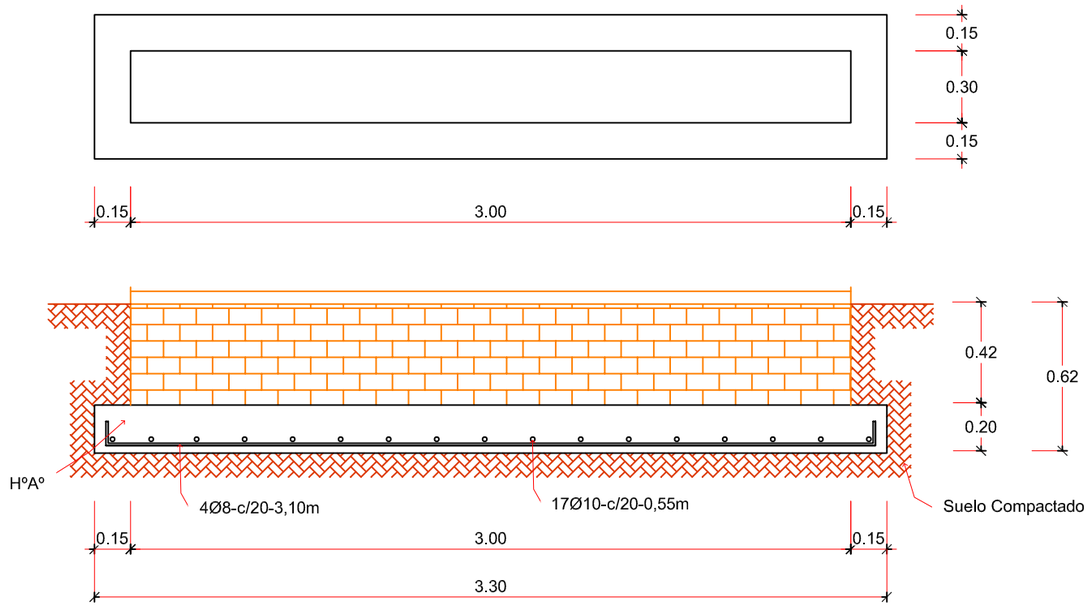

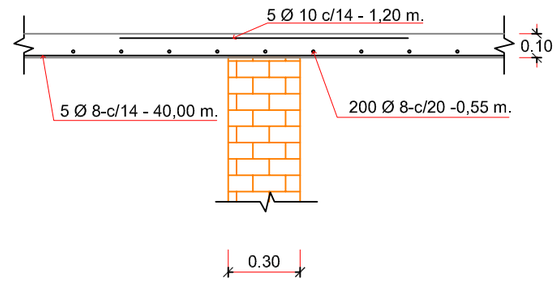

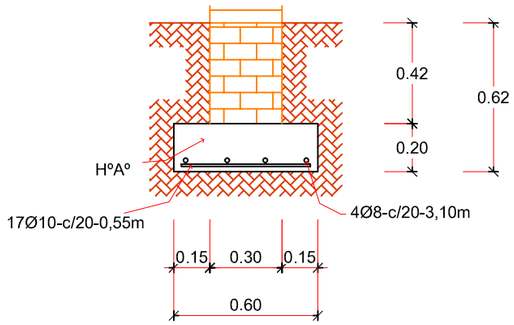

DETALLES-GRADERIA
Escala 1:225

GOBERNACIÓN DE ÑEEMBUCÚ

OBRA: PISTA DEPORTIVA
UBICACIÓN:
SOLICITANTE

RESPONSABLE	ESCALA:	DIGITALIZADOR: MARIANO SAUCEDO	
ARQ. LUIS AYALA	1:200	PLANO N°:	R0

PLANOS DEL LOTE 2

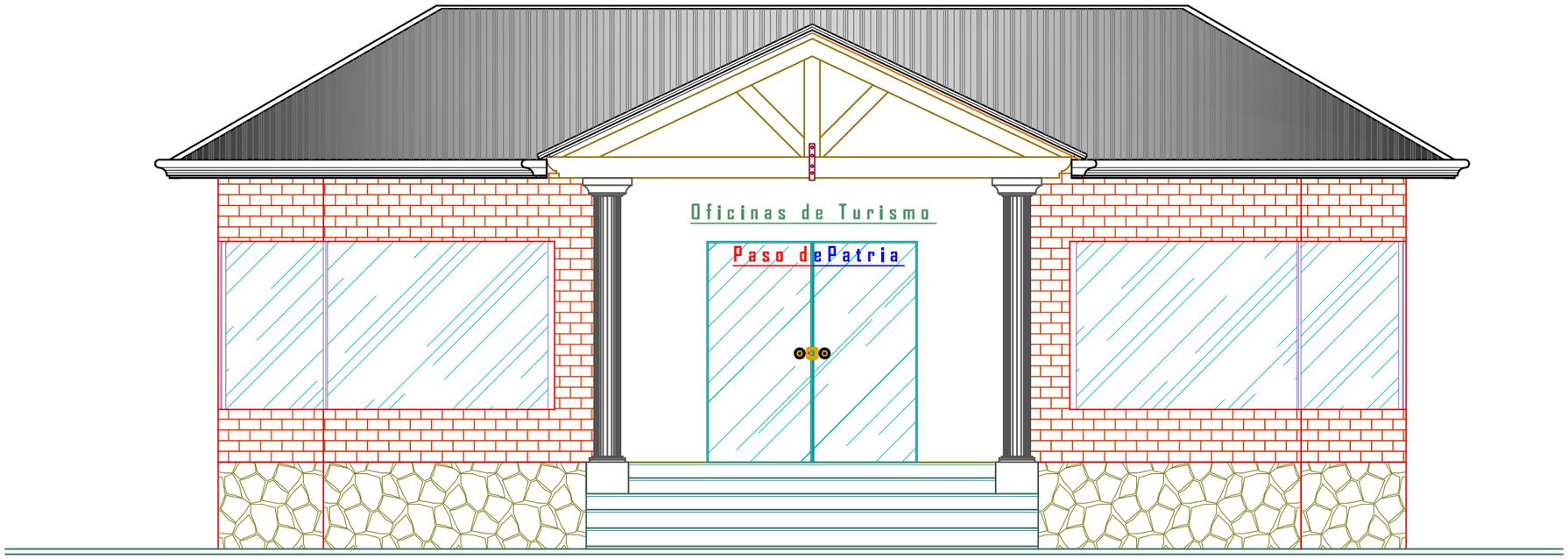

FACHADA PRINCIPAL
Esc.:_____1:50

PROYECTO:	OFICINAS DE TURISMO
PROPIETARIO:	.....
UBICACIÓN:	.....
FINCA N°:	..... - Pilar **CTA. CTE. CTAL.:** .....
SUP. A CONSTRUIR:	..... m^2 **SUP. TERRENO:** ..... m^2
PROFESIONAL:	Arq. Luís Ayala **PAT.NO.:** *891*
DOMICILIO:	Nanawa e/ Alberdi y Tacuary _ Pilar - Py
DIGIT.:	Ernaldo García

PROPIETARIO *PROFESIONAL*

LAMINA N° 1

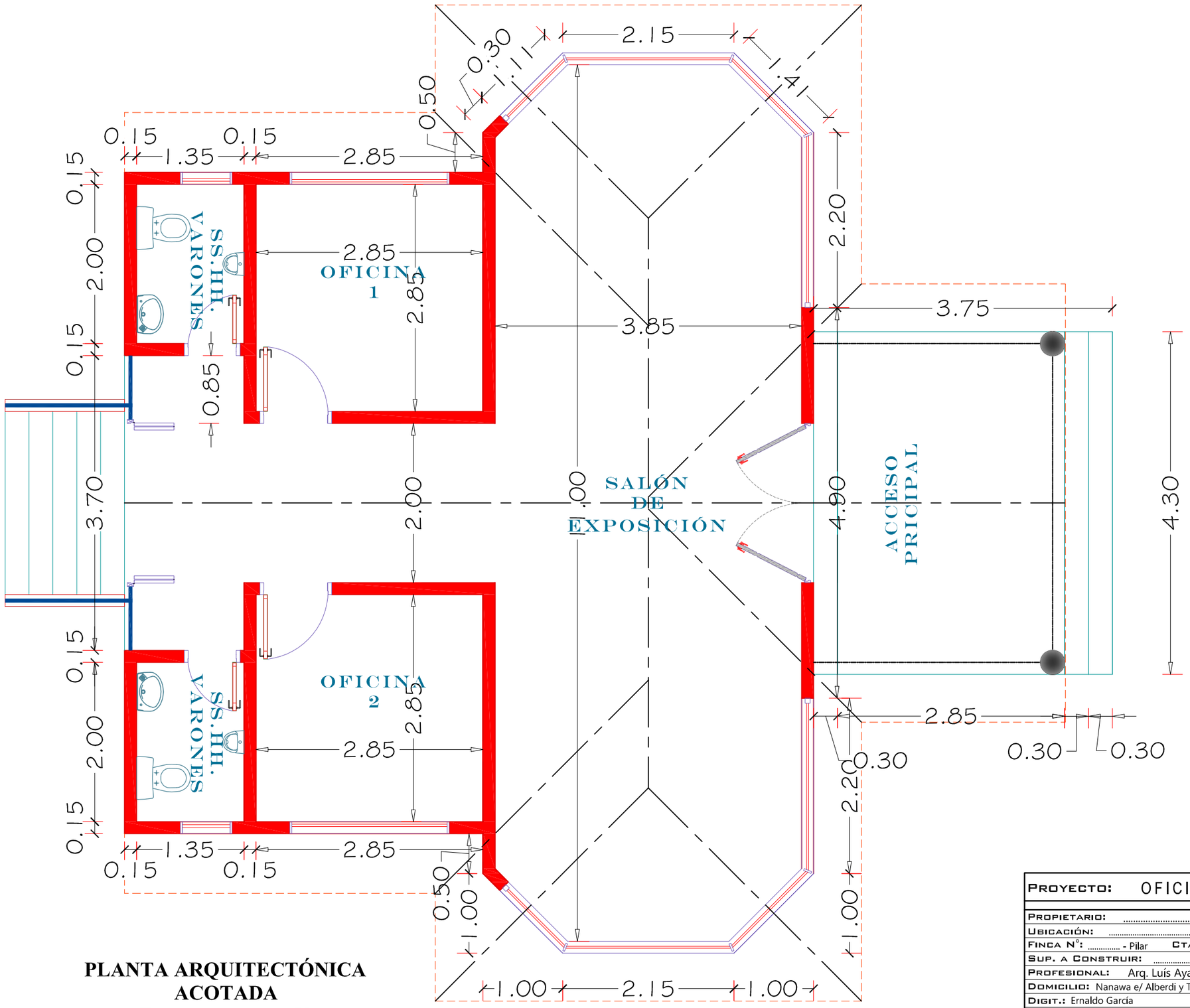

PLANTA ARQUITECTÓNICA ACOTADA

Esc.:_____1:50

PROYECTO:	OFICINAS DE TURISMO
PROPIETARIO:	.....
UBICACIÓN:	.....
FINCA N°:	..... - Pilar CTA. CTE. CTAL.: .....
SUP. A CONSTRUIR:	..... m² SUP. TERRENO: ..... m²
PROFESIONAL:	Arq. Luís Ayala PAT.NO.: 891
DOMICILIO:	Nanawa e/ Alberdi y Tacuary _ Pilar - Py
DIGIT.:	Ernaldo García
PROPIETARIO	PROFESIONAL
LAMINA N°	2

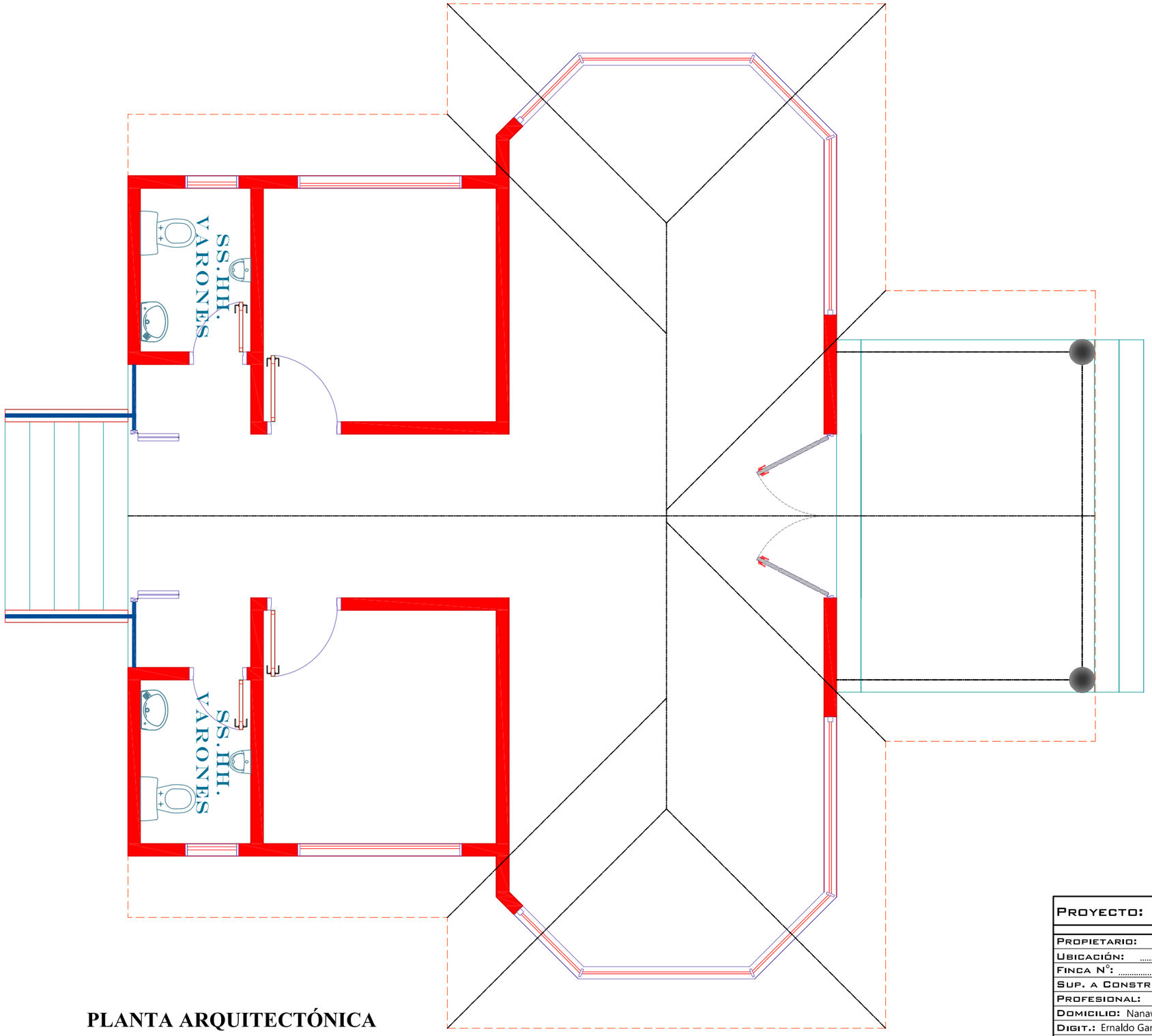

PLANTA ARQUITECTÓNICA
Esc.:_____1:50

PROYECTO:	OFICINAS DE TURISMO
PROPIETARIO:	.....
UBICACIÓN:	.....
FINCA N°: ..... - Pilar	**CTA. CTE. CTAL.:** .....
SUP. A CONSTRUIR: ..... m^2	**SUP. TERRENO:** ..... m^2
PROFESIONAL: Arq. Luís Ayala	**PAT.NO.:** *891*
DOMICILIO: Nanawa e/ Alberdi y Tacuary _ Pilar - Py	
DIGIT.: Ernaldo García	
PROPIETARIO	*PROFESIONAL*
LAMINA N°	1