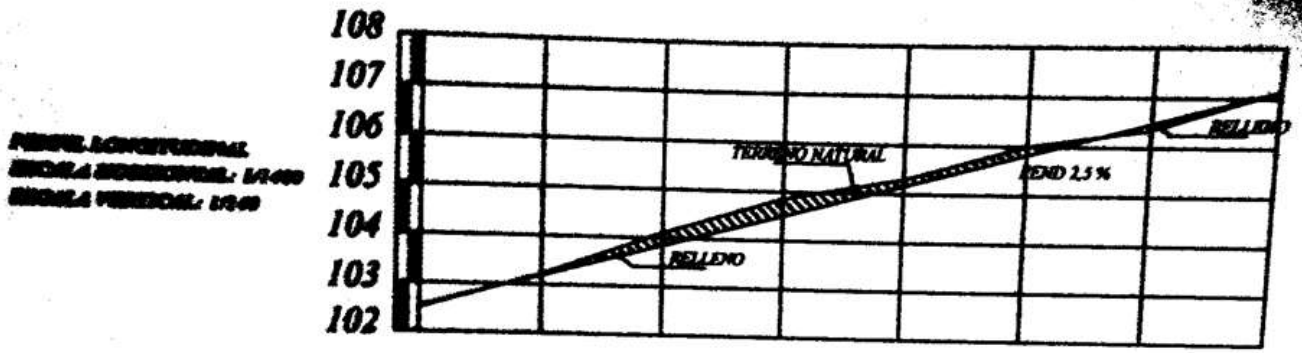

	25.00	25.00	25.00	25.00	25.00	25.00	15.00

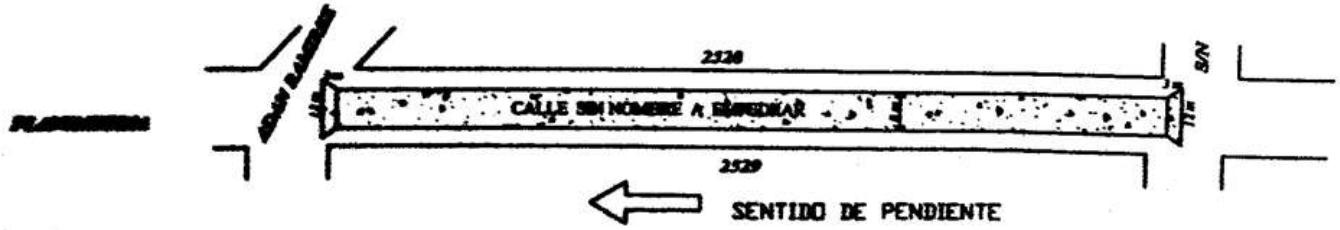

	LUGAR: COMPAÑIA 5° YATAITY	DISTRITO: CAPIATA	NM
		DEPTO DE INFRAESTRUCTURA PUBLICA Y SERVICIOS	

PERFIL LONGITUDINAL
ESCALA HORIZONTAL: 1/1000
ESCALA VERTICAL: 1/100



PROGRESIVA	000+000	25.00	000+025	25.00	000+050	25.00	000+075	25.00	000+100	20.00	000+120
RASANTE DEL TERRENO	100,00		100,92		101,25		102,00		102,63		103,20
RASANTE DEL PROYECTO	100,00		100,71		101,35		101,99		102,63		103,20

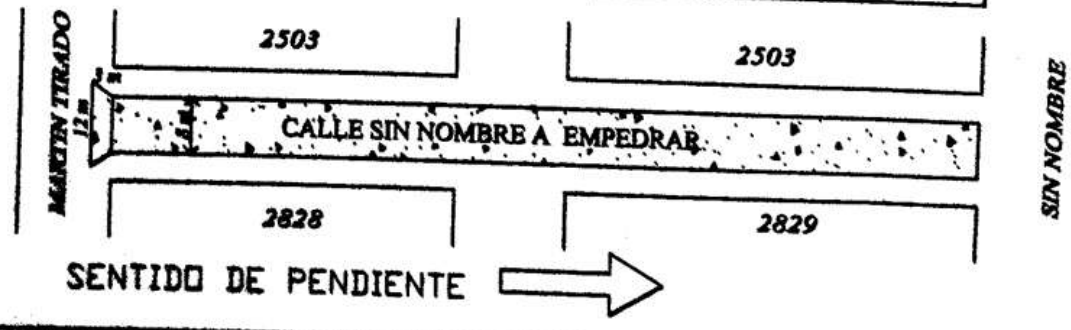

PLANIMETRIA

PAVIMENTO TIPO EMPEDRADO	LUGAR: COMPAÑIA Sta. YATAITY	DISTRITO: CAPIATA	2014
MUNICIPALIDAD DE CAPIATA	TRAMO: 2503, 2828 y 2829 BARRIO: SANTA ANA	DEPTO DE INFRAESTRUCTURA PUBLICA Y SERVICIOS	NM

Punto 2

x: 453 228,51

Jenny Rocio Dávalos
Lic. en Ciencias Geográficas
Reg. M.O.P.C. N° 285
Mat. C.S.J. N° 2819

MUNICIPALIDAD DE CAPIATA · DEPARTAMENTO DE INFRAESTRUCTURA PUBLICA Y SERVICIOS

ARQ. MANUEL A. DUARTE
Director Interino de Infraestructura Pública y Servicios
Municipalidad de Capiatá

PERFIL LONGITUDINAL
ESCALA HORIZONTAL: 1/1400
ESCALA VERTICAL: 1/140



PROGRESIVA	00+000	25.00	00+025	25.00	00+050	30.00	00+080
RAZANTE DEL TERRENO	101,33		101,31		101,00		100,81
RAZANTE DEL PROYECTO	101,40		101,20		101,00		100,80

PLANIMETRIA

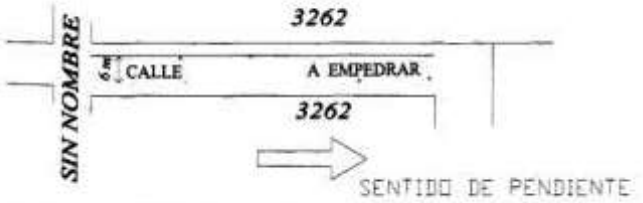

OBRA: PAVIMENTO TIPO EMPEDRADO	LUGAR:	DISTRITO: CAPIATA	2013	NM
MUNICIPALIDAD DE CAPIATA	TRAMO : BARRIO:	DEPTO DE INFRAESTRUCTURA PUBLICA Y SERVICIOS		