Anexo A: Plano Demostrativo de Contorno

Resumen Vallado. Jardín Botánico

Puntos	Rumbo	Distancia
8-9	N 63º43´23´´W	9.78 M
9-10	S 21º37´39´´ W	33.67 M
10-11	S 31º08´47´´W	91.49 M
11-12	S 65º 00´58´´W	105.67 M
12-13	S 50º 04´06´´W	50.03 M
13-14	S 15º 08´26´´W	248.29 M
14-15	S 00º 42´18´´ E	31.70 M
15-16	S 25º 08´08´´W	242.56 M
16-17	S 03º 29´53´´W	19.18 M
17-18	S 11º 55´36´´ E	32.61 M
18-19	S 49º 42´40´´ E	292.37 M
19-20	S 35º 24´35´´W	555.54 M
20-21	S 36º 28´37´´ E	5.25 M
21-22	S 14º 17´57´´ E	18.50 M
22-23	S 48º 10´02´´ E	790.53 M
		2527.17 M

Rejas Propuestas

MUNICIPALIDAD DE ASUNCION
SECRETARIA GENERAL
Copia de Pliego de Bases y Condiciones
Nº 4866 14 Oct 2000
000126

MUNICIPALIDAD DE ASUNCION
Departamento Técnico
DIRECCION DE PLANEAMIENTO URBANO

Arq. Teresa R. D. de Jarolin
Director
Planeamiento Urbano

Arq.
Dir.
Dirección de Planeamiento Urbano

Anexo A: Plano Demostrativo de Contorno

Resumen Vallado. Jardín Botánico

Puntos	Rumbo	Distancia
25-26	S-55°00´ 14"E	33.83 M
26-27	S 68º44´03´´ E	45.15 M
27-28	S 68º44´03´´ E	42.32 M
28-29	S 74º 59´10´´ E	46.90M
29-30	S 86º 56´59´´ E	68.97M
30-31	S 80º 45´15´´ E	272.85 M
31-32	S 87º 18´43´´ E	62.69 M
32-33	N 81º 53´29´´ E	71-61 M
33-34	N 72º 19´39´´ E	342.71 M
		3514.20M

Rejas Propuestas

Departamento Técnico
DIRECCIÓN DE PLANEAMIENTO URBANO
14 Oct. 2009

VISTA DESDE EXTERIOR

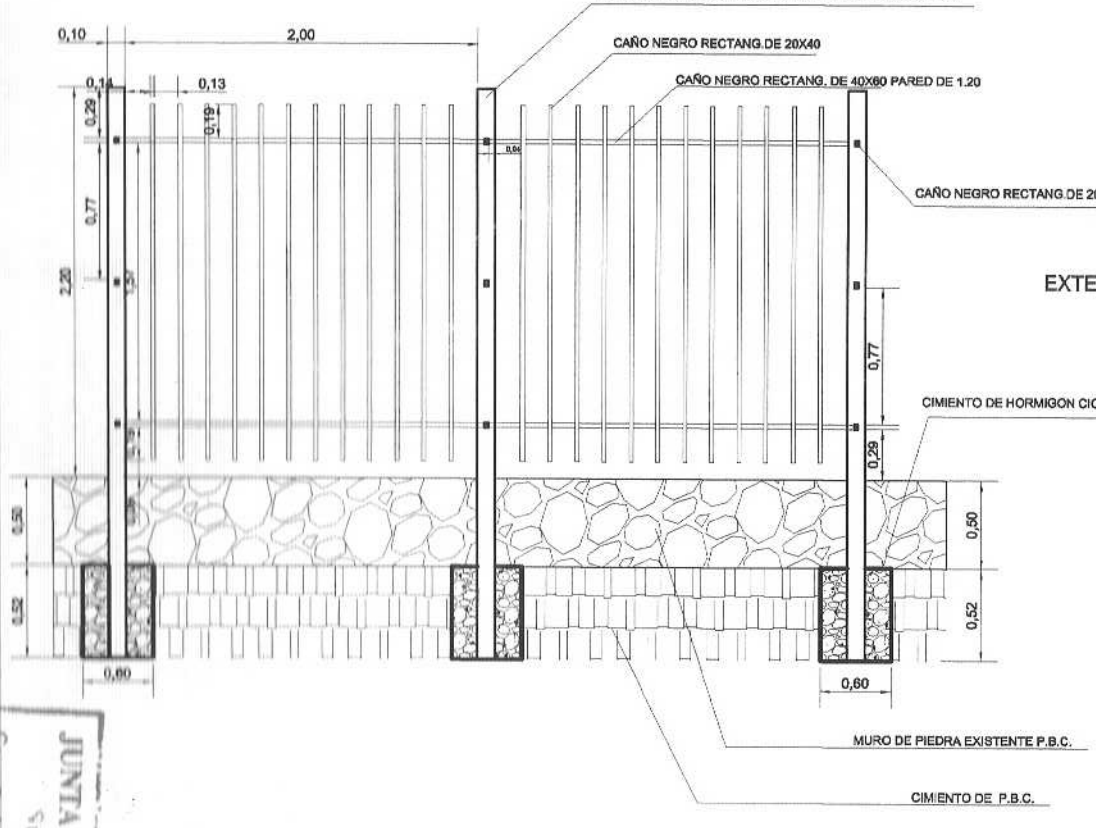

CORTE A_Á

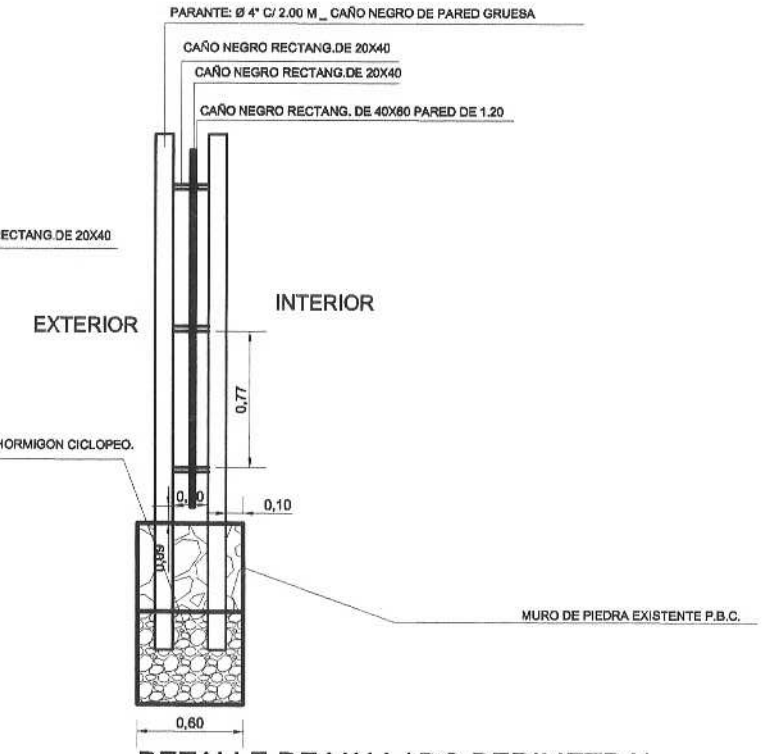

DETALLE DE VALLADO PERIMETRAL

EXTENCIÓN: 1.760 ML

TERMINACIÓN: PINTURA ANTI-OXIDO Y ESMALTE SINTÉTICO MATE, COLOR VERDE HOJA

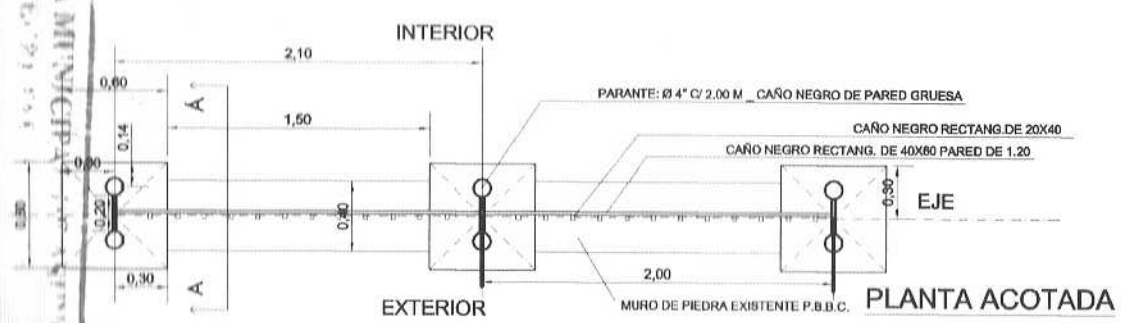

PLANTA ACOTADA

MUNICIPALIDAD DE ASUNCION

Intendenta : Sra. Ma. Evangelista Troche de Gallegos

DIRECCION GENERAL DE AREA URBANO

Directora Gral.: Arq. Ana Davalos

DIRECCION DE PLANEAMIENTO URBANO

Director : Arq. Teresa Ruíz Díaz de Jarolín

DEPARTAMENTO TÉCNICO

JARDÍN BOTÁNICO Y ZOOLÓGICO DE ASUNCIÓN

Escala: 1/50 | AGOSTO 2008 | 1

Maria Sandra de Gerda

Arq. Teresa R. D. de Jarolín
Directora
Dirección de Planeamiento Urbano

JUNTA MUNICIPAL