Planos o Diseños

Lote 1

"CONSTRUCCIÓN DE COMEDOR ESCOLAR CON COCINA Y DEPOSITO EN LA ESC. BAS. N°117 MARYOR BEJARANO, EN LA CIUDAD DE FUERTE OLIMPO;

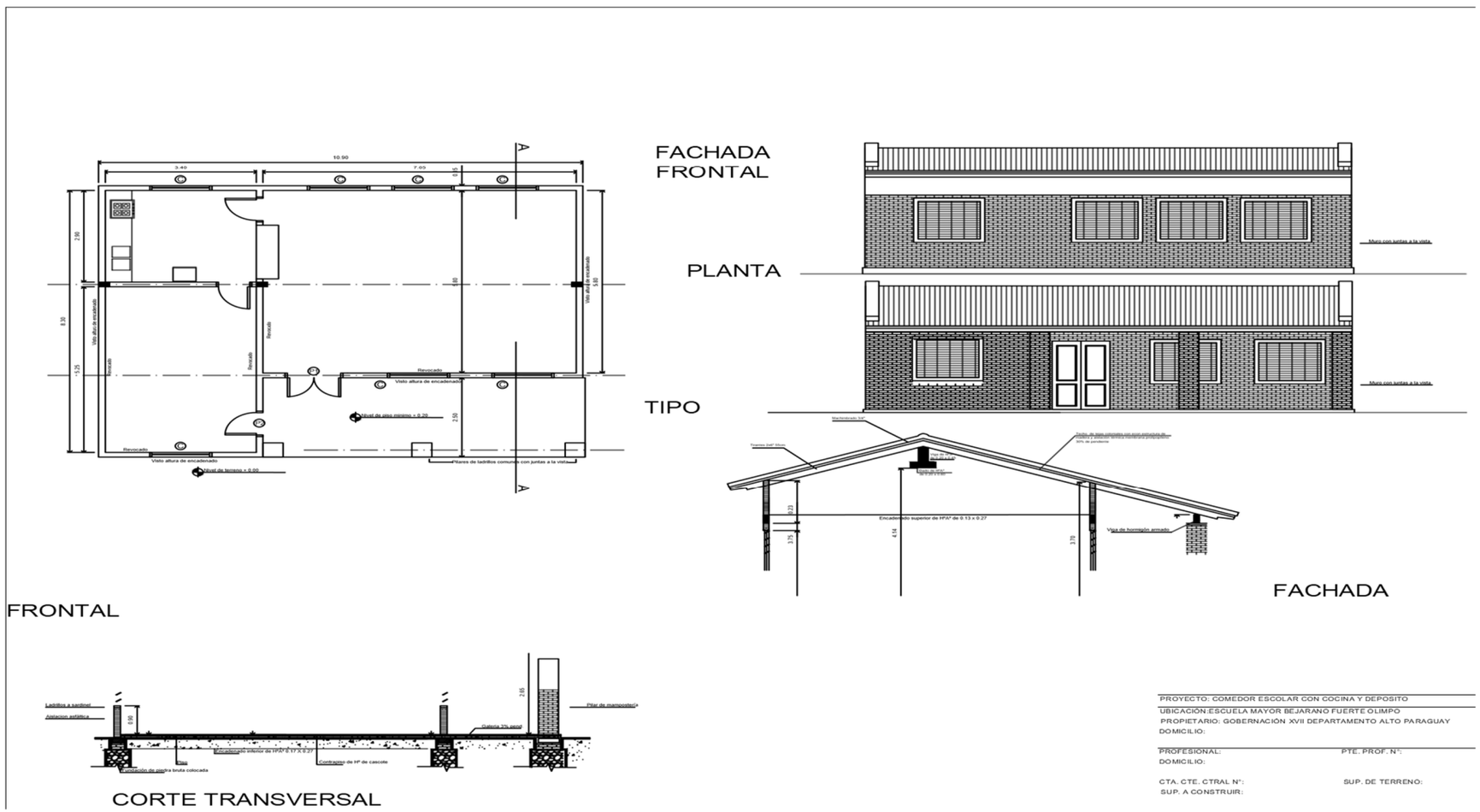

GOBERNACION
DEL XVII DEPARTAMENTO
ALTO PARAGUAY

GOBIERNO NACIONAL
Construyendo Juntos Un Nuevo Rumbo

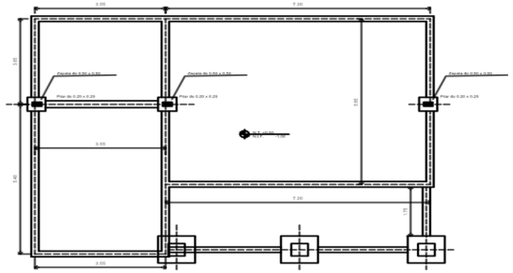

PLANTA DE CIMENTACIÓN

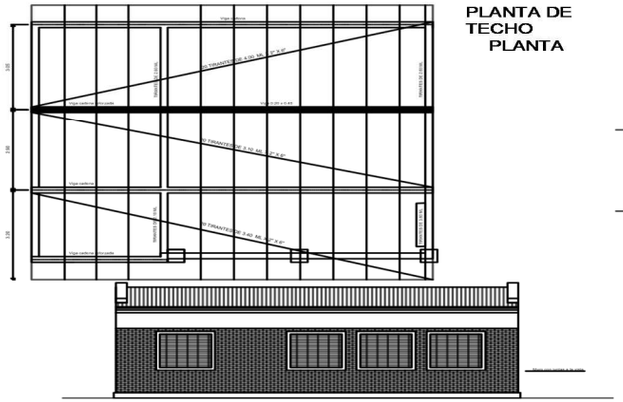

PLANTA DE TECHO
PLANTA

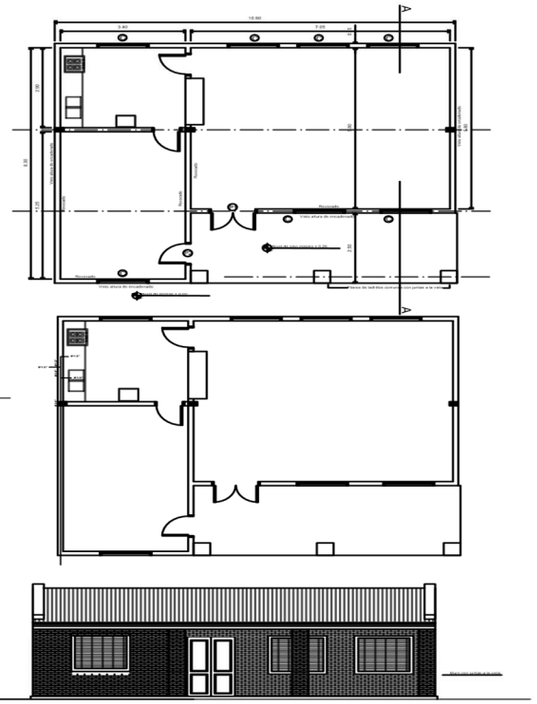

TIPO

FACHADA FRONTAL

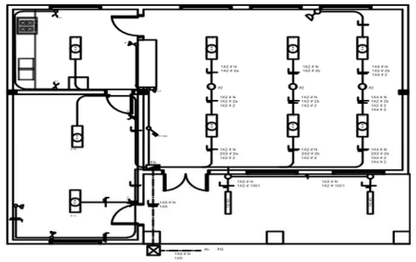

PLANTA - INSTALACIONES ELECTRICAS

PLANTA - INSTALACIÓN SANITARIA

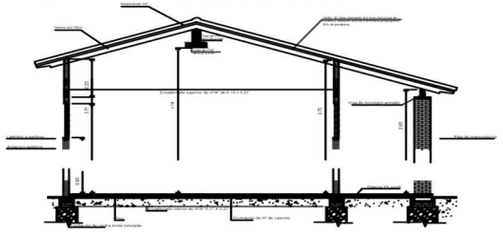

CORTE TRANSVERSAL

FACHADA FRONTAL

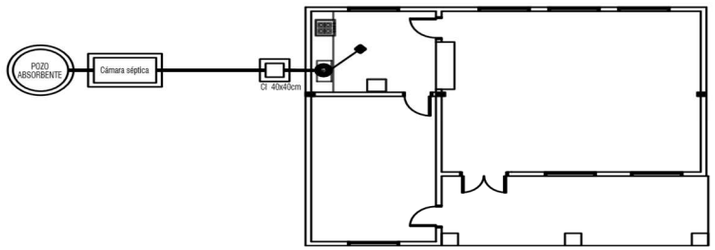

PLANTA - DESAGUE CLOACAL

PROYECTO: COMEDOR ESCOLAR CON COCINA Y DEPOSITO
UBICACIÓN:ESCUELA MAYOR BEJARANO FUERTE OLIMPO
PROPIETARIO: GOBERNACIÓN XVII DEPARTAMENTO ALTO PARAGUA
DOMICILIO:

PROFESIONAL: PTE. PROF. Nº:
DOMICILIO:

CTA. CTE. CTRAL Nº: SUP. DE TERRENO:
SUP. A CONSTRUIR:

Fuerte Olimpo
Esc. Bas. 117 Mayor Ramon Bejarano
© 2017 Google
US Dept of State Geographer
Image © 2017 CNES / Airbus
Google Earth
2002
Fechas de imágenes: 3/11/2016 21 K 409352.22 m E 7673388.94 m S elevación 89 m alt. ojo 1.03 km

Lote 2:

"ADECUACION, ACONDICIONAMIENTO DE AULAS PARA PREESCOLAR EN LA ESC. BAS. 1,456 DOMINGO MARTINEZ DE IRALA, DE LA LOCALIDAD DE PUERTO GUARANI, DISTRITO DE FUERTE OLIMPO"

PLANTA ALTA

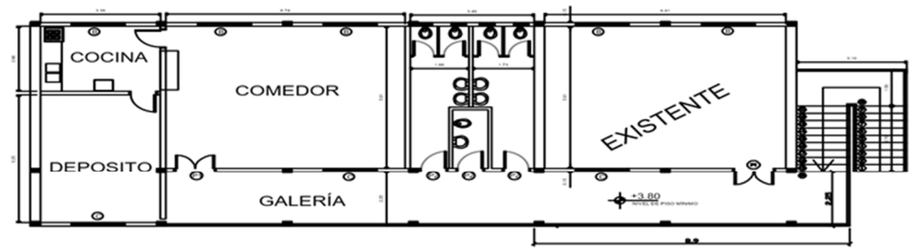

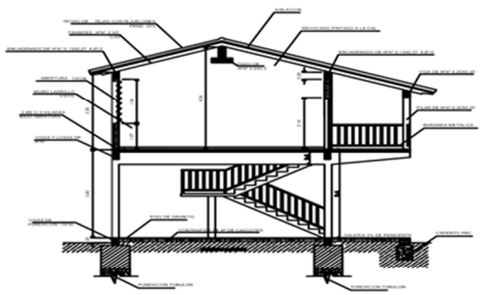

ESC 1/50

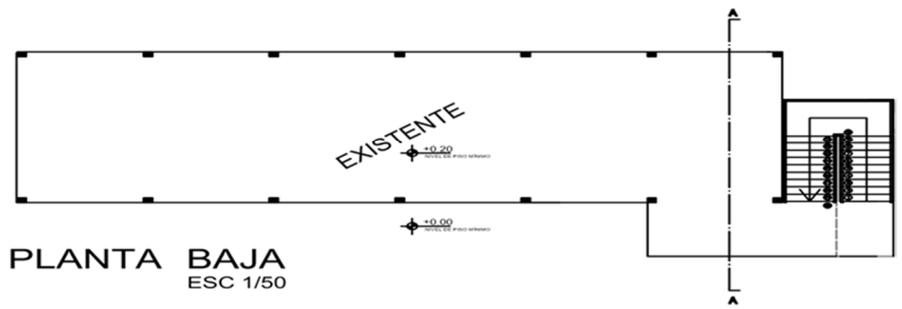

PLANTA BAJA
ESC 1/50

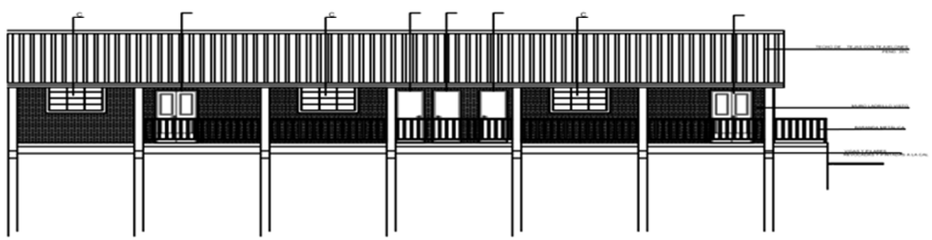

CORTE A-A

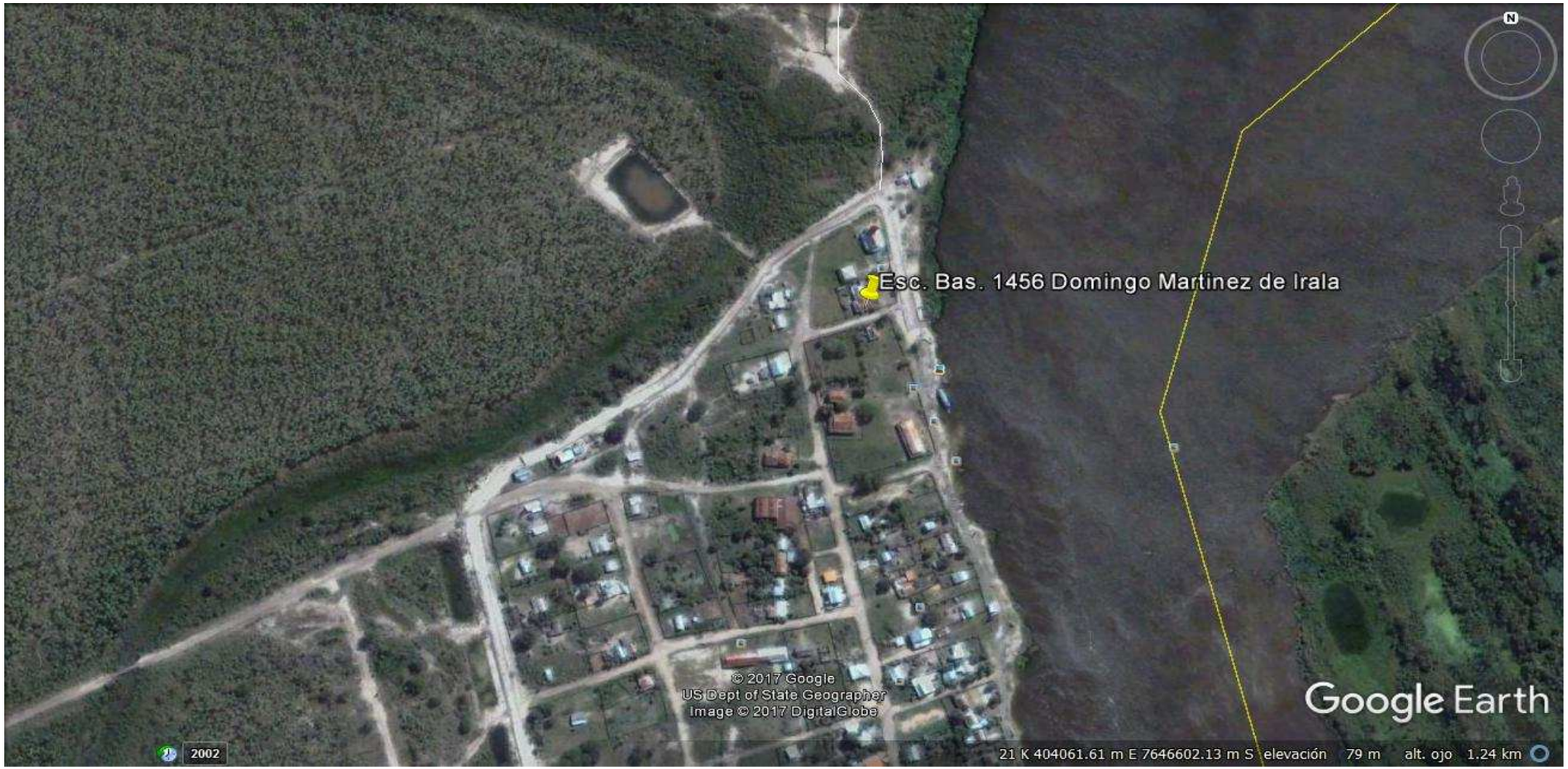
Esc. Bas. 1456 Domingo Martinez de Irala
© 2017 Google
US Dept of State Geographer
Image © 2017 DigitalGlobe
Google Earth
2002
21 K 404061.61 m E 7646602.13 m S elevación 79 m alt. ojo 1.24 km

Lote 3

"CONSTRUCCIÓN DE 2 AULAS EN LA ESC. BAS. N°5.868 DR. ANDRES RIVAROLA QUEIROLO, EN LA LOCALIDAD DE TORO PAMPA, DISTRITO DE FUERTE OLIMPO"

PLANTA ALTA

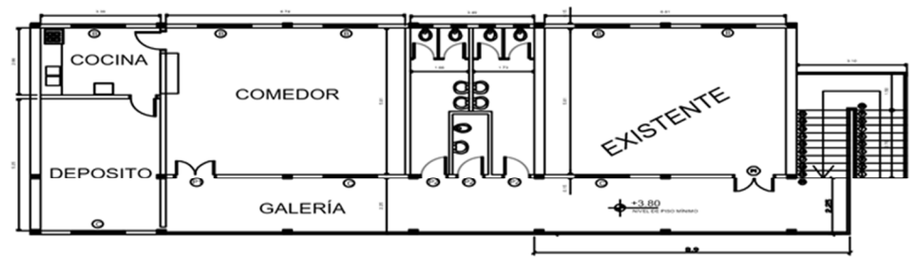

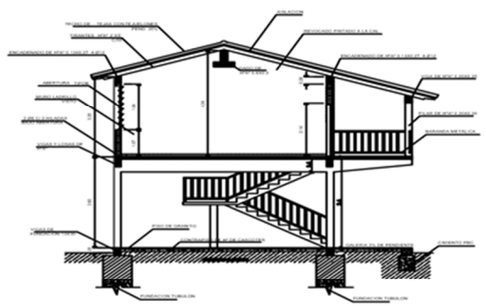

ESC 1/50



PLANTA BAJA
ESC 1/50

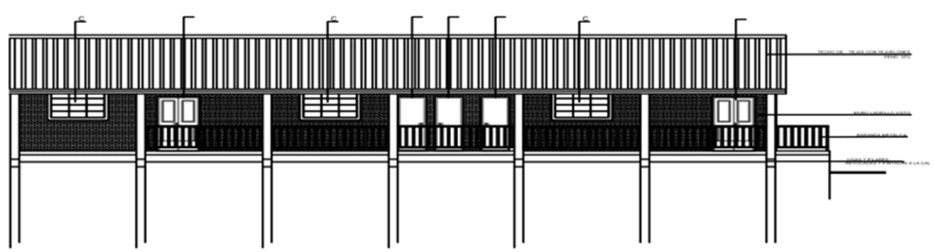

CORTE A-A

Escuela Andres Rivarola Queirolo, Toro Pampa
Image © 2015 DigitalGlobe
Google earth
2007
Fechas de imágenes: 8/22/2007 21°01'25.68" S 58°29'01.22" O elevación 93 m alt. ojo 563 m

Lote 4:

"CONSTRUCCIÓN DE TINGLADO MULTIUSO EN LA ESC. BAS. N°5.868 DR. ANDRES RIVAROLA QUEIROLO, EN LA LOCALI DAD DE TORO PAMPA, DISTRITO DE FUERTE OLIMPO"

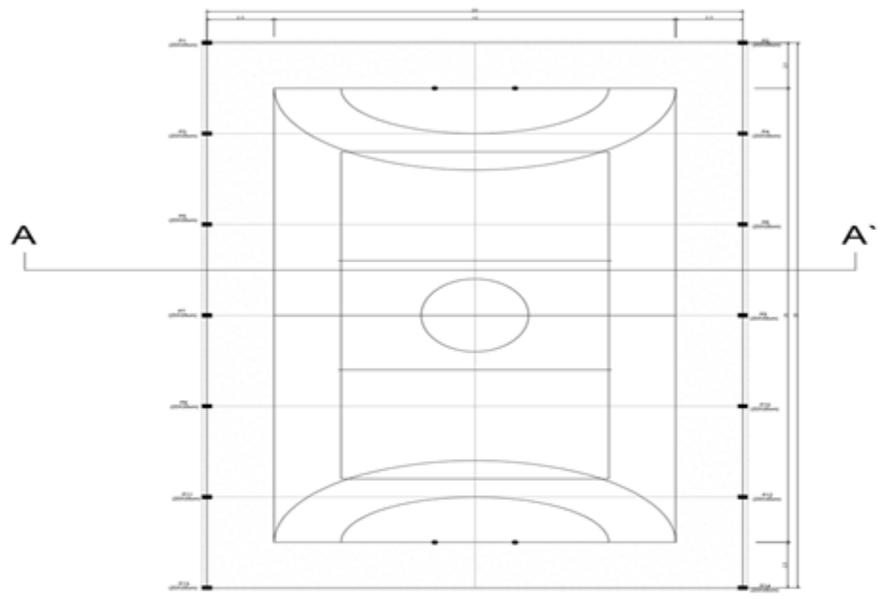

PLANTA ESC 1:50

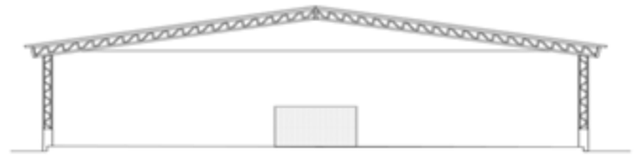

FACHADA ESC 1:50

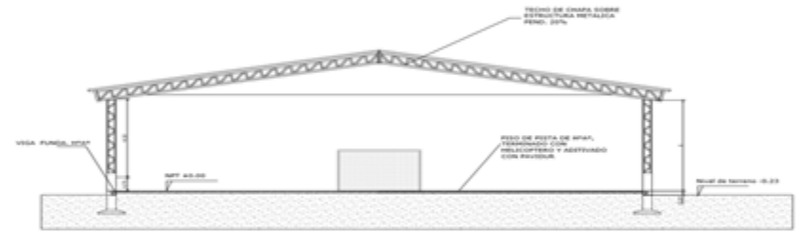

CORTE A ESC 1:50

PROYECTO: TINGLADO MULTIUSO	
UBICACION:ESC.	
PROPIETARIO: GOBERNACIÓN XVII DEPARTAMENTO DE ALTO PARAGUAY	PLANTA BAJA ARQ 01
DIRECCION:	
CONSTRUCTOR: PAT.PROF.:	
DIRECCION:	
SUP.TERRENO: SUP.A CONSTR:	ESC.1/50

Escuela Andres Rivarola Queirolo, Toro Pampa
Image © 2015 DigitalGlobe
Google earth
2007
Fechas de imágenes: 8/22/2007 21°01'25.68" S 58°29'01.22" O elevación 93 m alt. ojo 563 m

Lote 5:

"CONSTRUCCIÓN DE TINGLADO MULTIUSO EN LA ESC. BAS. N°2.390 MONSEÑOR ALEJO OVELAR, DE LA COMUNIDAD DE ÑU APUA, DISTRITO DE FUERTE OLIMPO"

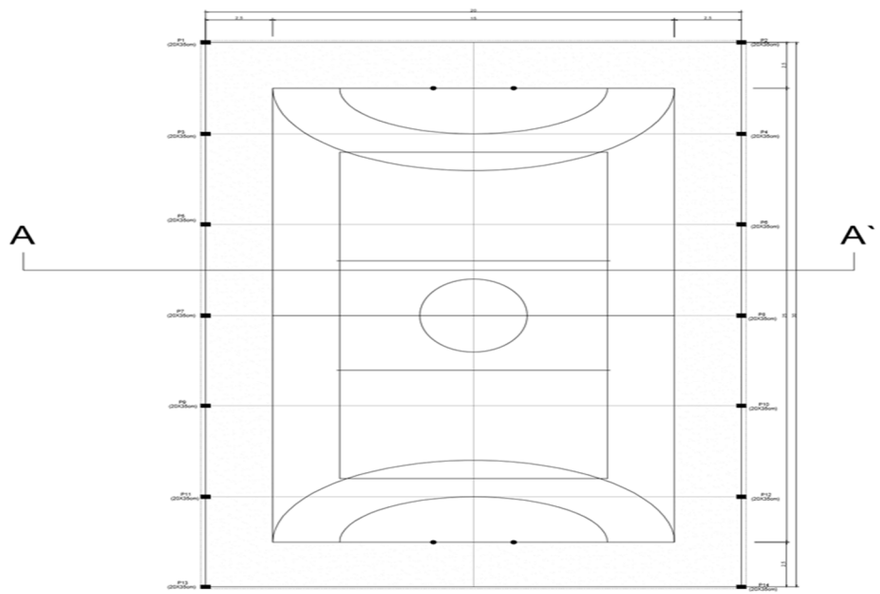

PLANTA ESC 1:50

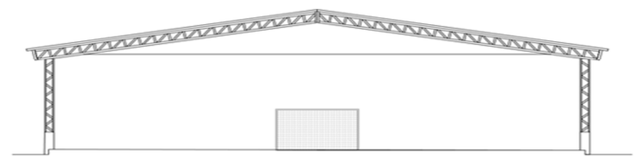

FACHADA ESC 1:50

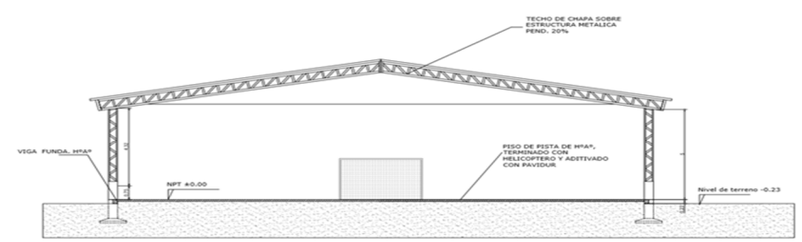

CORTE A ESC 1:50

PROYECTO: TINGLADO MULTIUSO	
UBICACION:ESC. A. R. QUEIROLO, TORO PAMPA, DISTRITO FUERTE OLIMPO.	
PROPIETARIO: GOBERNACIÓN XVII DEPARTAMENTO DE ALTO PARAGUAY	PLANTA BAJA
DIRECCION:	
CONSTRUCTOR: PAT.PROF.:	ARQ 01
DIRECCION:	
SUP.TERRENO: SUP.A CONSTR:	ESC.1/50

Esc. Bas. Monseñor Alejo Ovelar, Ñua Apua
Image © 2017 DigitalGlobe
Google Earth
2007
Fechas de imágenes: 2/21/2010 21°01'31.60" S 58°40'56.11" O elevación 94 m alt. ojo 1.59 km

Lote 6:

"CONSTRUCCIÓN DE COMEDOR ESCOLAR CON COCINA Y DEPOSITO Y UN BLOQUE DE BAÑOS SEXADOS SOBRE ESTRUCTURA EN LA ESC. BAS. N° 596 LUIS MARIA ARGAÑA DE LA LOCALIDAD DE ISLA MARGARITA, DISTRITO DE CARMELO PERALTA"

PLANTA ALTA

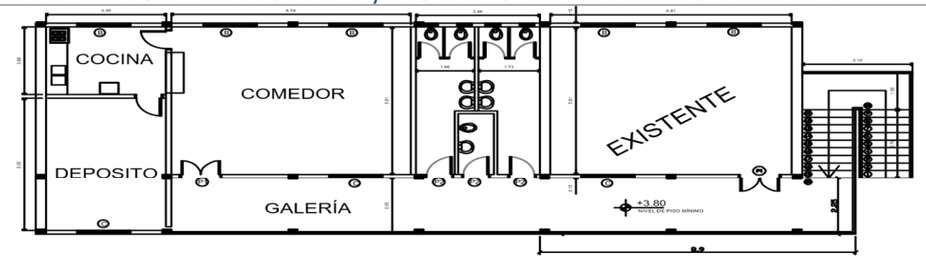

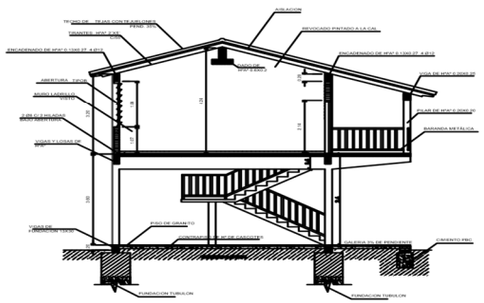

ESC 1/50

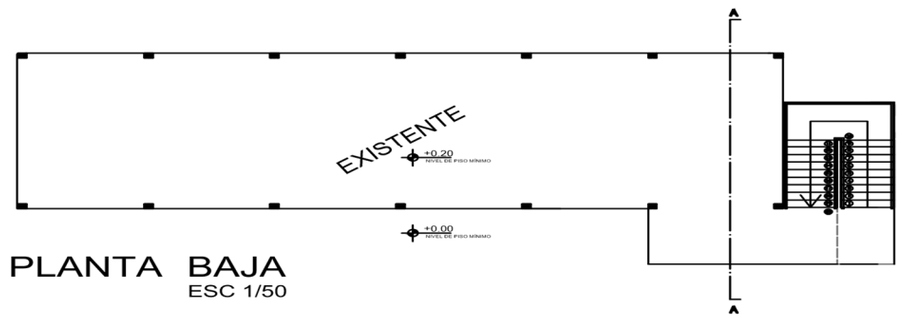

PLANTA BAJA
ESC 1/50

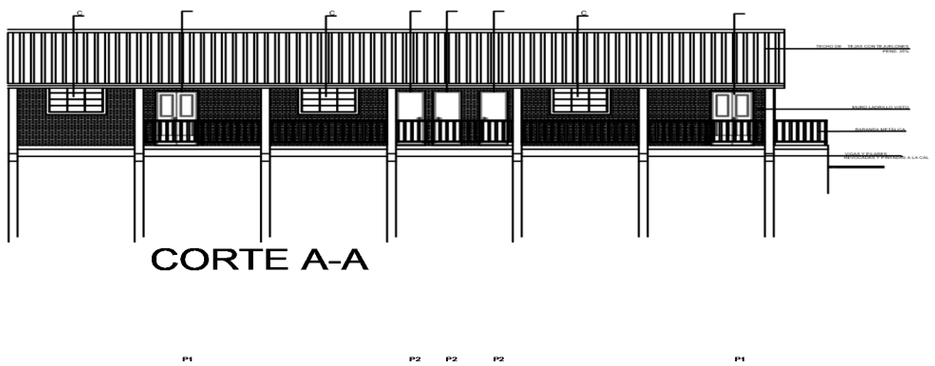

CORTE A-A


Escuela L.M. Argaña, Isla Margarita
US Dept of State Geographer
Image © 2015 CNES / Astrium
© 2015 Google
Google earth
2003
Fechas de imágenes: 9/25/2013 21°41'36.92" S 57°53'16.09" O elevación 75 m alt. ojo 795 m

Lote 7:

"CONSTRUCCIÓN DE UN AULA EN LA ESCUELA INDIGENA N° 7,587 COMUNIDAD NATIVA TIOGAI PUNTA, DISTRITO DE CARMELO PERALTA"

PLANTA ALTA

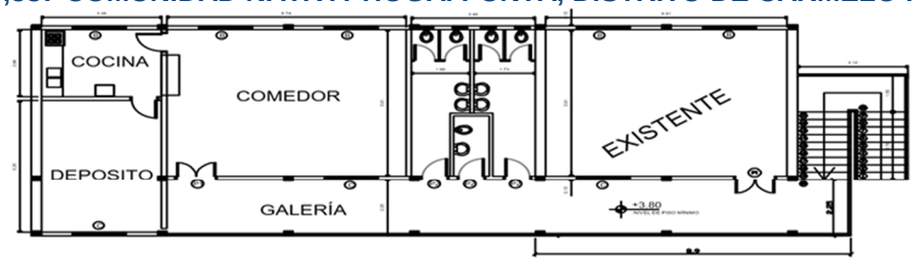

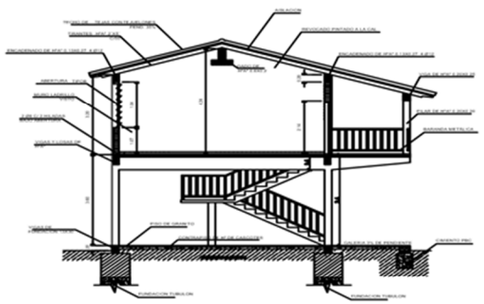

ESC 1/50

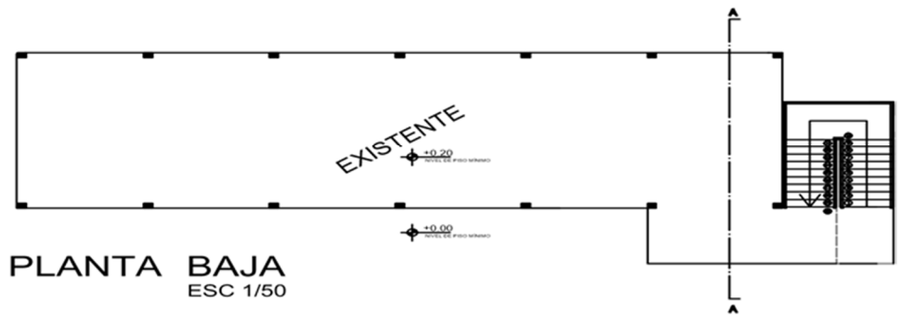

PLANTA BAJA
ESC 1/50

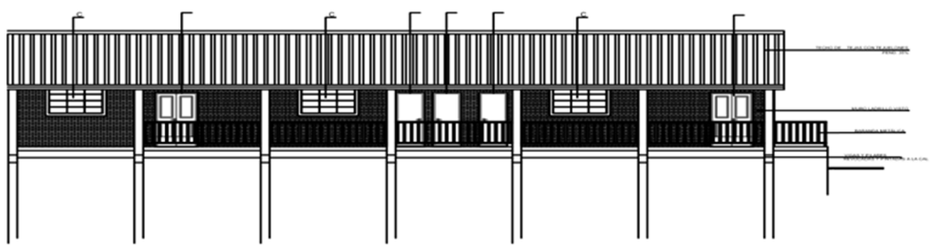

CORTE A-A

Esc. Bas. 7.587 Tiogai Punta
Image © 2017 CNES / Airbus
US Dept of State Geographer
© 2017 Google
Google Earth
2003
Fechas de imágenes: 3/11/2016 21°41'47.41" S 57°53'39.18" O elevación 78 m alt. ojo 948 m

GOBERNACION
DEL XVII DEPARTAMENTO
ALTO PARAGUAY

GOBIERNO NACIONAL
Construyendo Juntos Un Nuevo Rumbo

Lote 8:
"CONSTRUCCIÓN DE COMEDOR ESCOLAR CON COCINA Y DEPOSITO EN LA ESCUELA BASICA N°297 MARIA AUXILIADORA, DE LA CIUDAD DE PUERTO CASADO"

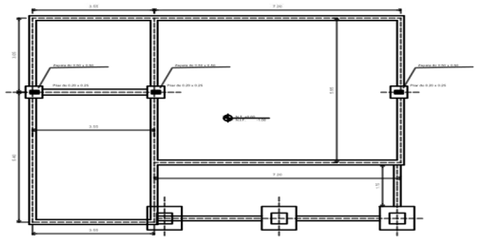

PLANTA DE CIMENTACIÓN

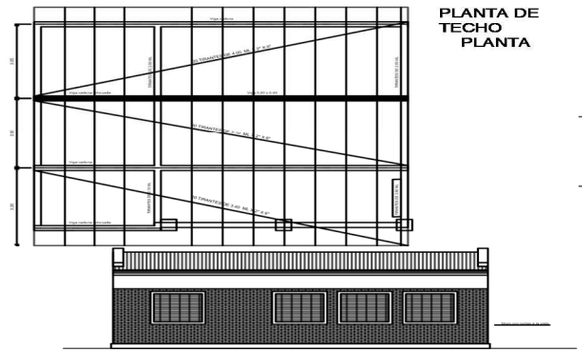

PLANTA DE TECHO
PLANTA

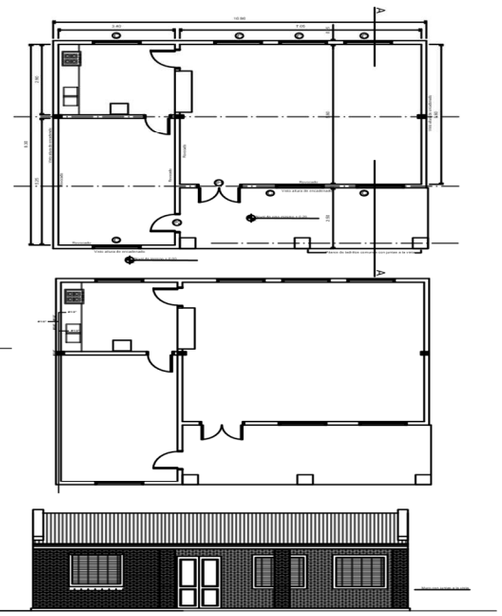

TIPO

FACHADA FRONTAL

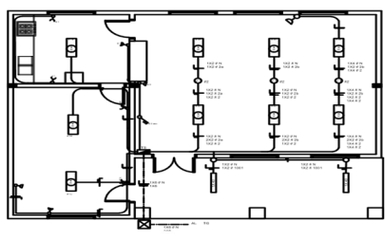

PLANTA - INSTALACIONES ELECTRICAS

PLANTA - INSTALACIÓN SANITARIA

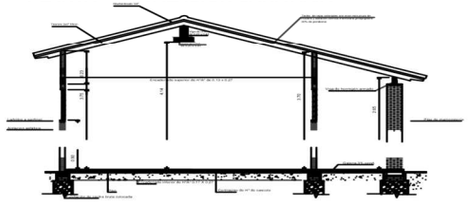

CORTE TRANSVERSAL

FACHADA FRONTAL

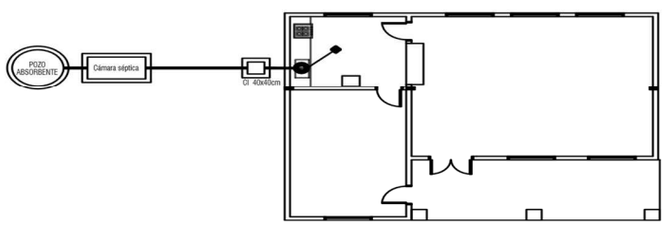

PLANTA - DESAGUE CLOACAL

PROYECTO: COMEDOR ESCOLAR CON COCINA Y DEPOSITO
UBICACIÓN: JARDIN MARIA AUXILIADORA PUERTO CASADO
PROPIETARIO: GOBERNACIÓN XVII DEPARTAMENTO ALTO PARAGUA
DOMICILIO:

PROFESIONAL: PTE. PROF. Nº:
DOMICILIO:

CTA. CTE. CTRAL Nº: SUP. DE TERRENO:
SUP. A CONSTRUIR:

GOBERNACION
DEL XVII DEPARTAMENTO
ALTO PARAGUAY

GOBIERNO NACIONAL
Construyendo Juntos Un Nuevo Rumbo

FACHADA FRONTAL

PLANTA

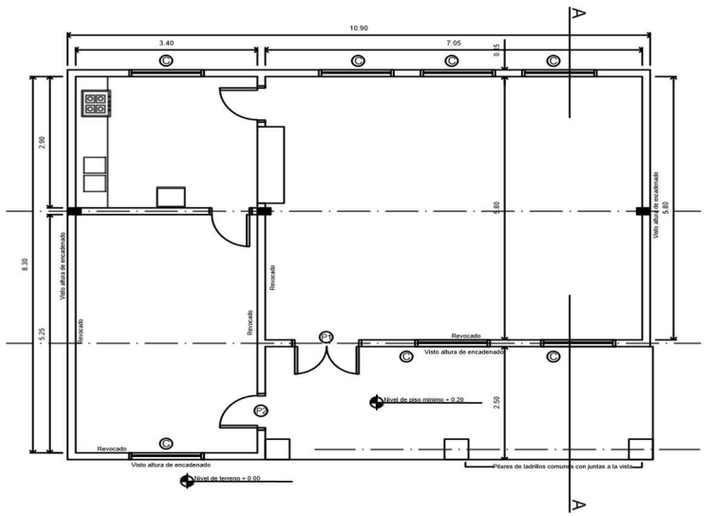

TIPO

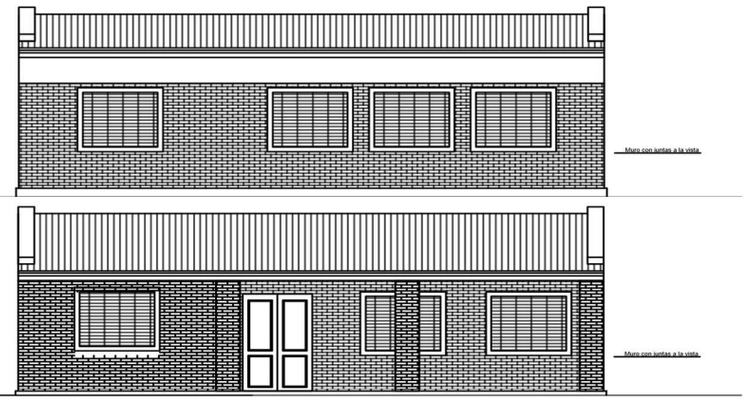

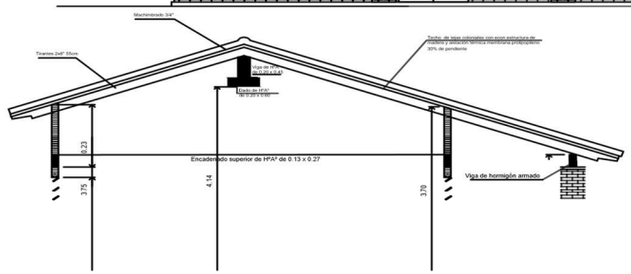

FACHADA

FRONTAL



CORTE TRANSVERSAL

PROYECTO: COMEDOR ESCOLAR CON COCINA Y DEPOSITO

UBICACIÓN: JARDIN MARIA AUXILIADORA PUERTO CASADO

PROPIETARIO: GOBERNACIÓN XVII DEPARTAMENTO ALTO PARAGUAY

DOMICILIO:

PROFESIONAL: PTE. PROF. Nº:

DOMICILIO:

CTA. CTE. CTRAL Nº: SUP. DE TERRENO:

SUP. A CONSTRUIR:

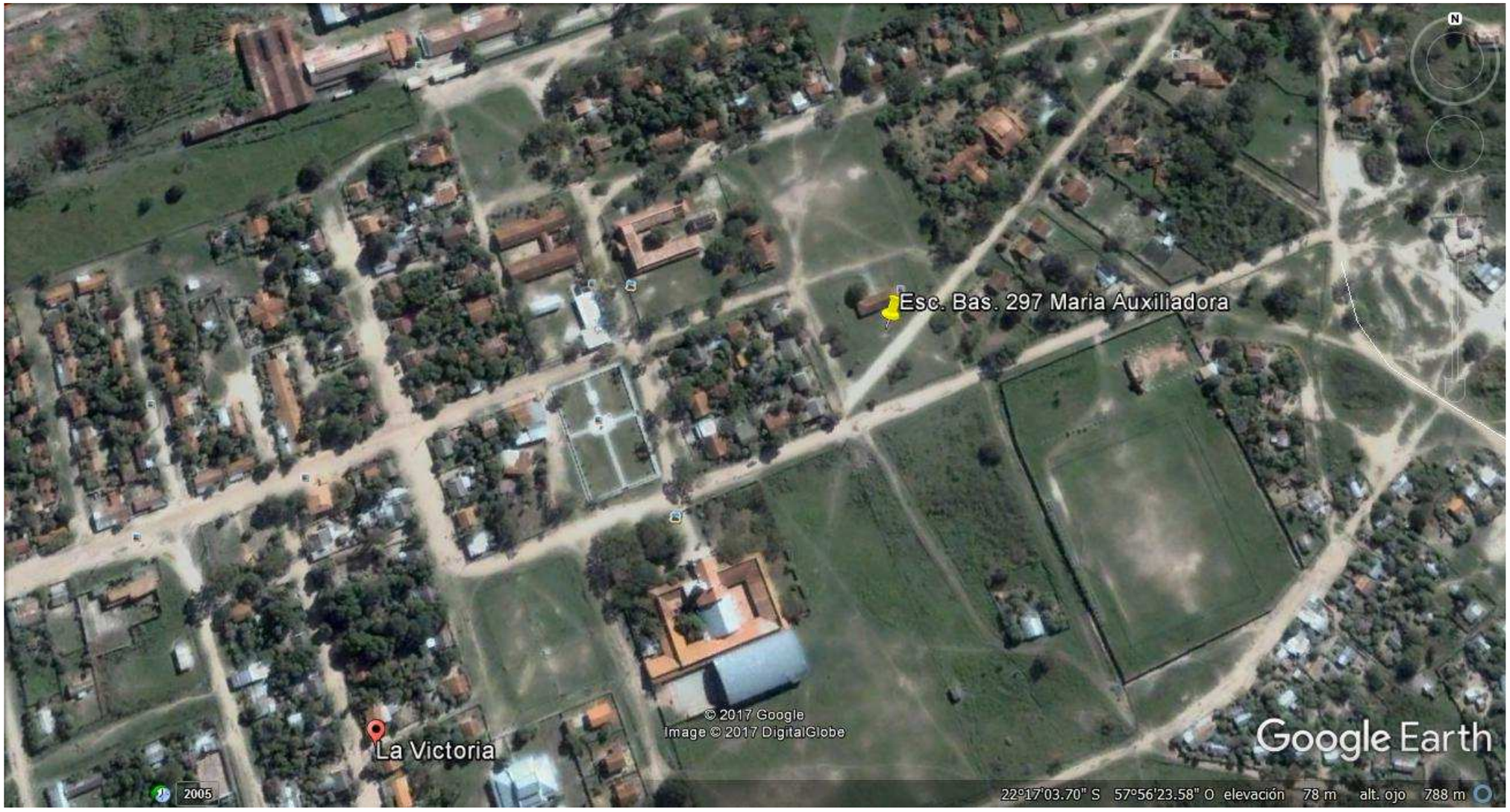
Esc. Bas. 297 Maria Auxiliadora
La Victoria
© 2017 Google
Image © 2017 DigitalGlobe
Google Earth
2005
22°17'03.70" S 57°56'23.58" O elevación 78 m alt. ojo 788 m

Lote 9:

"CONSTRUCCIÓN DE COMEDOR ESCOLAR CON COCINA Y DEPOSITO EN LA ESC. BAS. 14,708 COMUNIDAD NATIVA MACHETE VAINA, DISTRITO DE PUERTO CASADO"

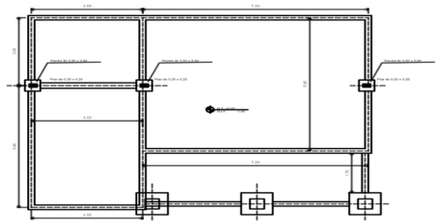

PLANTA DE CIMENTACIÓN

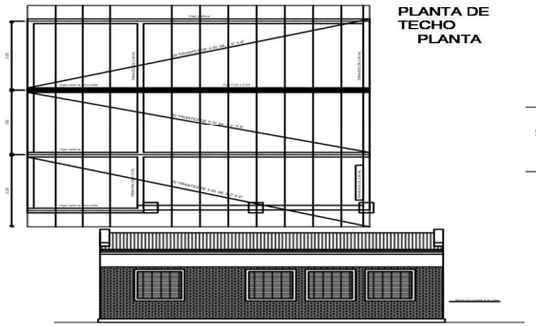

PLANTA DE TECHO PLANTA

FACHADA FRONTAL

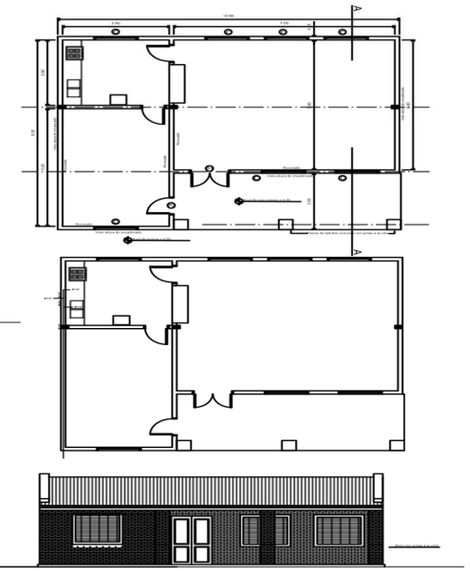

TIPO

FACHADA FRONTAL

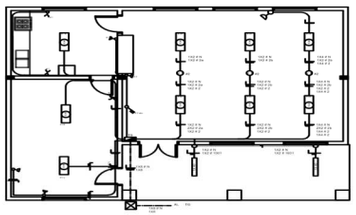

PLANTA - INSTALACIONES ELECTRICAS

PLANTA - INSTALACIÓN SANITARIA

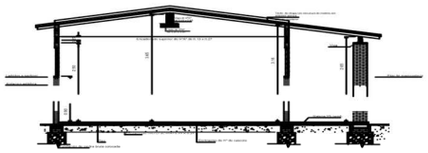

CORTE TRANSVERSAL

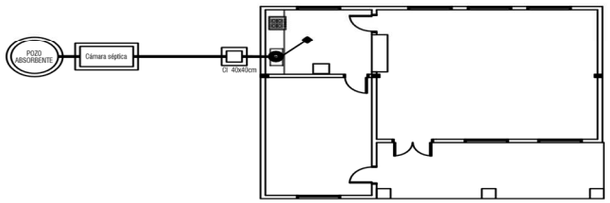

PLANTA - DESAGUE CLOACAL

PROYECTO: COMEDOR ESCOLAR CON COCINA Y DEPOSITO
UBICACIÓN: ESCUELA COMUNIDAD INDÍGENA MACHETE VAINA
PROPIETARIO: GOBERNACIÓN XVII DEPARTAMENTO ALTO PARAGUA
DOMICILIO:

PROFESIONAL: PTE. PROF. Nº:
DOMICILIO:

CTA. CTE. CTRAL Nº: SUP. DE TERRENO:
SUP. A CONSTRUIR:

Esc. Bas. 14.708 Comunidad Nativa Machete Vaina
Image © 2017 DigitalGlobe
Google Earth
2004
22°11'40.51" S 58°05'43.09" O elevación 80 m alt. ojo 1.00 km

Lote 10:

"CONSTRUCCIÓN DE COMEDOR ESCOLAR CON COCINA Y DEPOSITO EN LA ESC. BAS. 3,730 COMUNIDAD NATIVA CASTILLA, DISTRITO DE PUERTO CASADO"

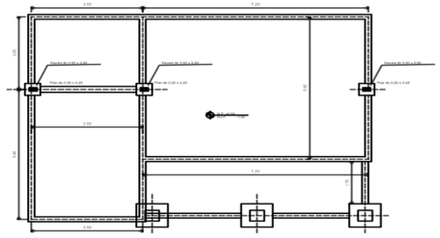

PLANTA DE CIMENTACIÓN

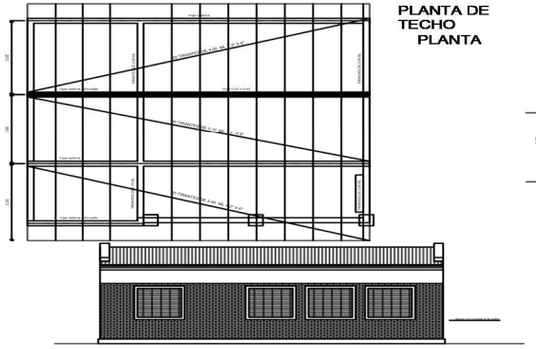

PLANTA DE TECHO
PLANTA

FACHADA FRONTAL

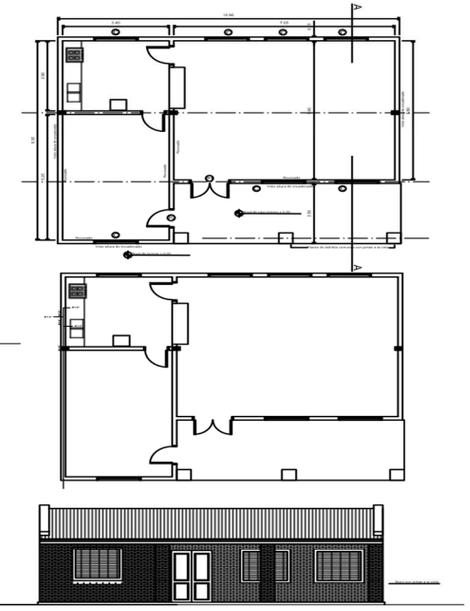

TIPO

FACHADA FRONTAL

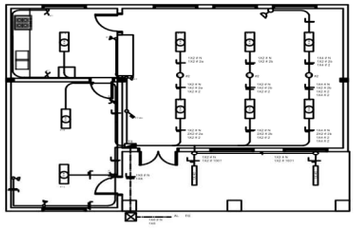

PLANTA - INSTALACIONES ELECTRICAS

PLANTA - INSTALACIÓN SANITARIA

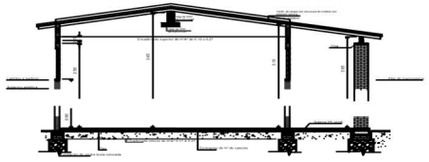

CORTE TRANSVERSAL

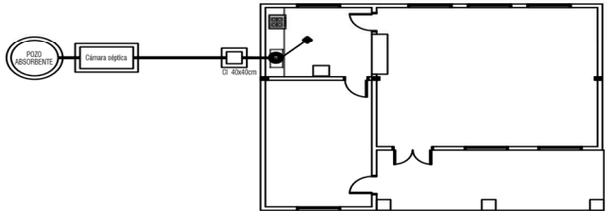

PLANTA - DESAGUE CLOACAL

PROYECTO: COMEDOR ESCOLAR CON COCINA Y DEPOSITO
UBICACION: ESCUELA COMUNIDAD INDIGENA CASTILLA
PROPIETARIO: GOBERNACIÓN XVII DEPARTAMENTO ALTO PARAGUA
DOMICILIO:

PROFESIONAL: PTE. PROF. Nº:
DOMICILIO:

CTA. CTE. CTRAL Nº: SUP. DE TERRENO:
SUP. A CONSTRUIR:


Esc. Bas.3.730 Comunidad Maskoy Castilla
Image © 2017 DigitalGlobe
Google Earth
2007
Fechas de imágenes: 7/31/2007 22°11'22.73" S 58°08'25.57" O elevación 79 m alt. ojo 953 m

Lote 11:

"CONSTRUCCIÓN DE TINGLADO MULTIUSO EN LA ESC. BAS. N°7,031 COMUNIDAD NATIVA KM 39 DEL DISTRITO DE PUE RTO CASADO"

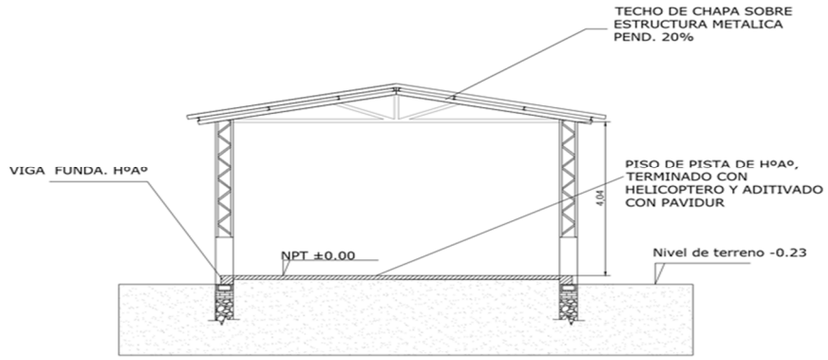

CORTE A ESC 1:50

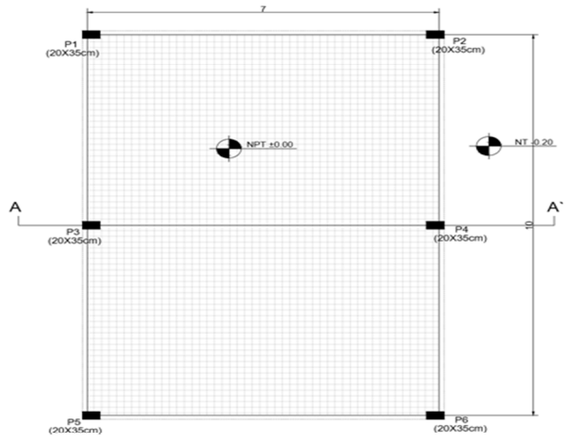

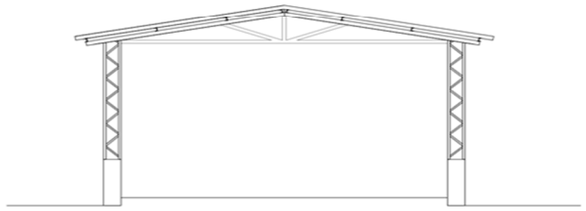

FACHADA ESC 1:50

PROYECTO: TINGLADO MULTIUSO		
UBICACION: ESC. BAS. COMUNIDAD MASKOI – DISTRITO LA VISTORIA		
PROPIETARIO: GOBERNACIÓN XVII DEPARTAMENTO DE ALTO PARAGUAY		PLANTA BAJA
DIRECCION:		
CONSTRUCTOR:	PAT.PROF.:	ARQ 01
DIRECCION:		
SUP.TERRENO:	SUP.A CONSTR:	ESC.1/50

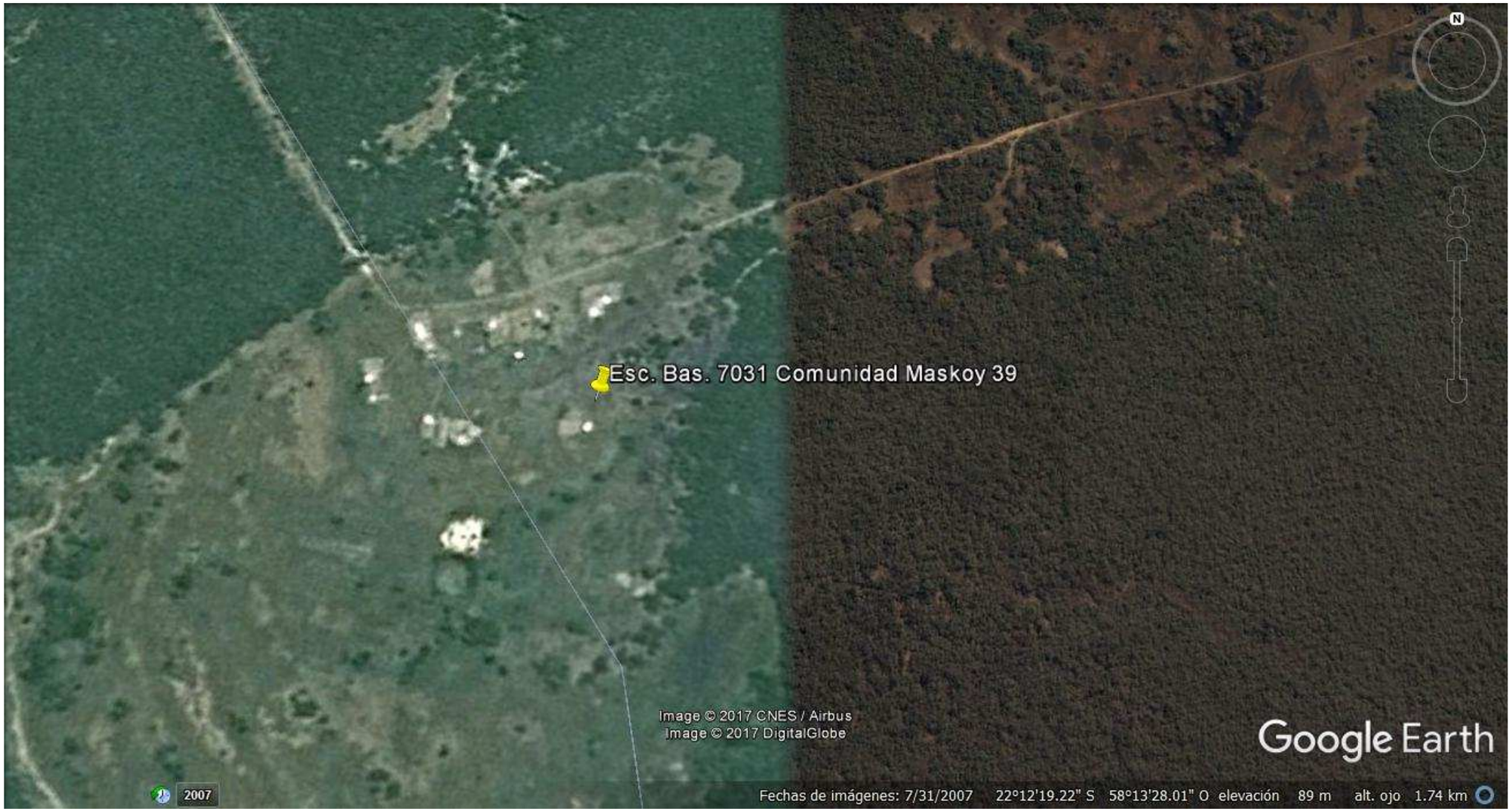
Esc. Bas. 7031 Comunidad Maskoy 39
Image © 2017 CNES / Airbus
Image © 2017 DigitalGlobe
Google Earth
2007
Fechas de imágenes: 7/31/2007 22°12'19.22" S 58°13'28.01" O elevación 89 m alt. ojo 1.74 km