ANEXO 03

ZONIFICACIÓN DE ÁREAS A INTERVENIR

Ejecución de Obras Civiles para y Reacondicionamiento Civil de la Div. de Adm. de Contratos y Sup. de Obras de Distribución.

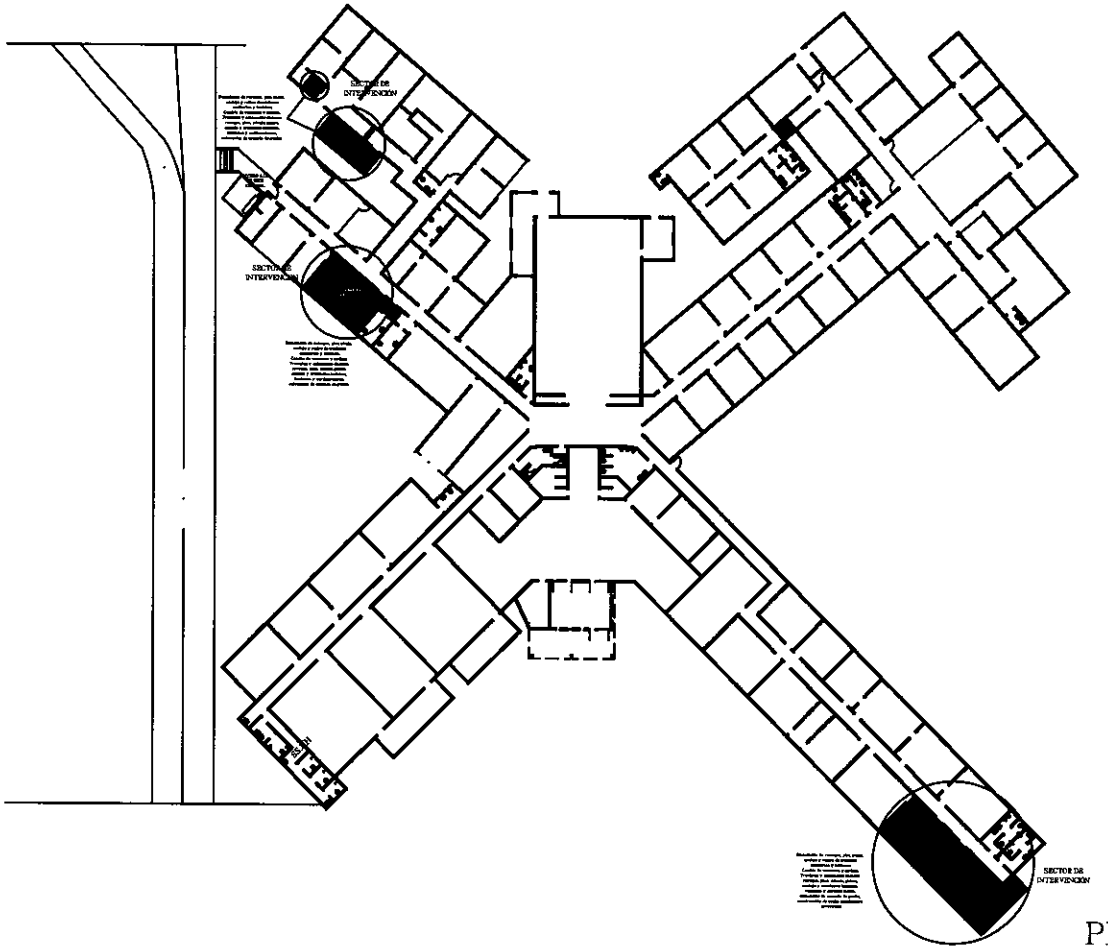

PLANTA ARQUITECTONICA

Escala:.....1/500

ANDE	GERENCIA TÉCNICA	G.T./O.C.I.	DPTO. DE OBRAS CIVILES DE TRANSMICION E INFRAESTRUCTURA	Lám. 01

Ejecución de Obras Civiles para y Reacondicionamiento Civil de la Div. de Adm. de Contratos y Sup. de Obras de Distribución.

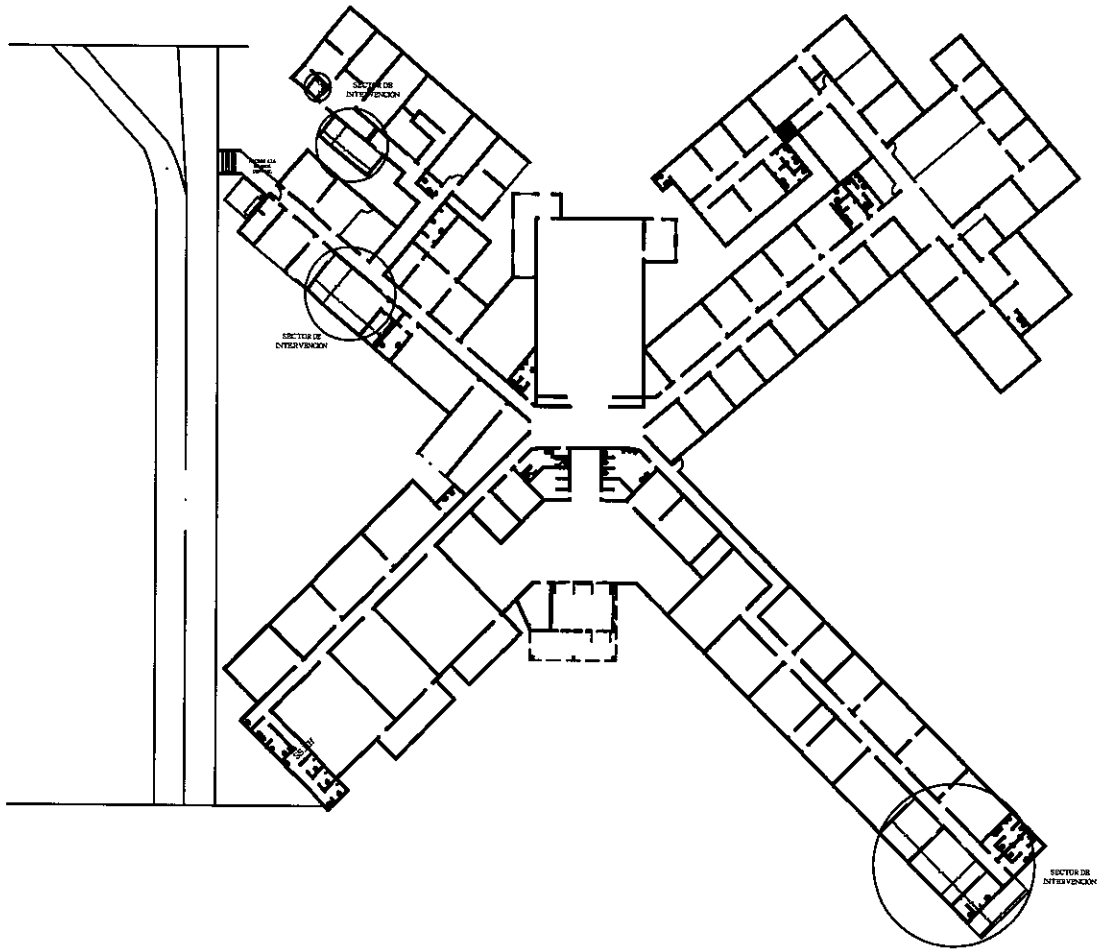

PLANTA ARQUITECTONICA ACOTADA

Escala:.....1/500

ANDE	GERENCIA TÉCNICA	G.T./O.C.I.	DPTO. DE OBRAS CIVILES DE TRANSMICION E INFRAESTRUCTURA	Lám. 02

ANEXO 04

COORDENADAS GEORREFERENCIADAS

UBICACIÓN GENERAL (Predio 1- Sede Boggiani)

Ciudad de ASUNCIÓN – Dpto. Central, Sede Boggiani, situado en la manzana comprendida entre las calles Facundo Machaín, Guido Boggiani, Pancha Garmendia y R.I.18 Pitiantuta con las siguientes coordenadas georreferenciadas (X=442915.00m; Y=7200663.00m).



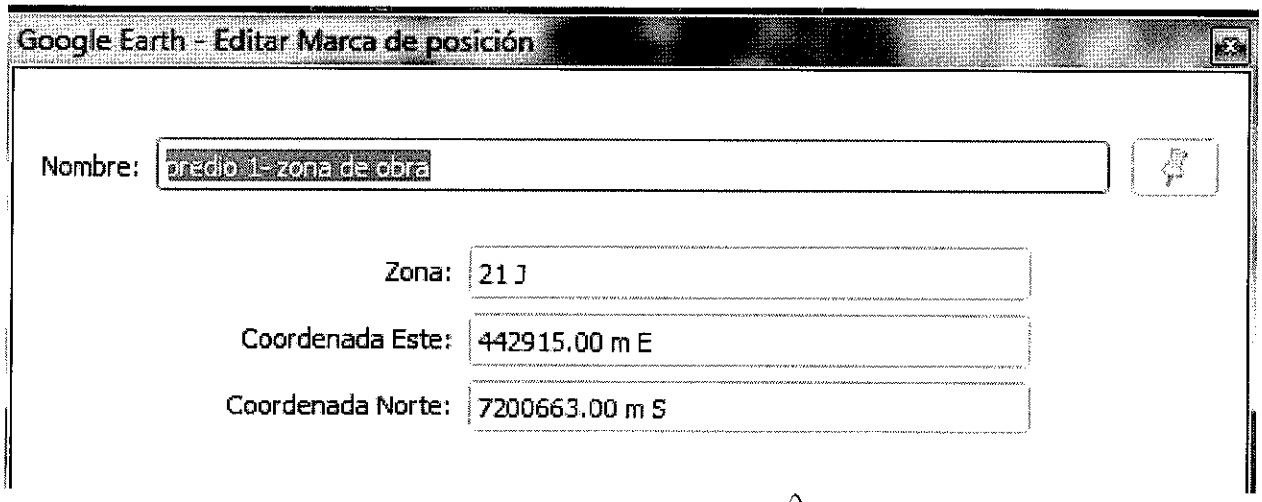

UBICACIÓN GENERAL (Predio 2 – Sede Central)

Ciudad de ASUNCIÓN – Dpto. Central, Sede Central, situado en la manzana comprendida entre las calles Padre Egidio Cardozo, Avda. España, Dr. Cayo Romero Pereira y De La Residenta con las siguientes coordenadas georreferenciadas (X=438343.86m; Y=7202967.78m).

Google Earth: Nueva/o Marca de posición

Nombre: Predio 2 - zona de obra

Zona: 21 J

Coordenada Este: 438343.86 m E

Coordenada Norte: 7202967.78 m S