Estación meteorológica del Aeropuerto Guaraní

Tabla 27. Resumen mensual de las principales variables meteorológicas.

Mes	Heliofanía		Pres. Atm. med		Precipitación				Viento		Humedad relativa media
	Media	Total	Nivel del Mar	Nivel de la Estación	Max 24 horas	Día	Total	N días con prec.	Vel. Med	Vel. Max	
Ene	6,2	185,8	1009,9	981,6	90,3	20	364,5	18	11,6	35,2	84,7
Feb	9,4	254,6	1010,9	982,5	34,0	12	78,0	6	8,9	33,3	75,0
Mar	7,7	238,7	1011,4	983,1	26,0	25	87,6	12	10,1	37,0	73,0
Abr	8,0	231,6	1015,2	986,5	22,9	24	50,0	5	11,4	29,6	70,7
May	7,1	212,6	1016,7	987,5	9,4	21	22,4	3	9,5	33,3	76,7
Jun	5,1	154,4	1018,0	988,8	36,9	18	126,5	12	9,9	33,3	85,8
Jul	8,0	249,2	1020,3	990,9	21,0	15	38,2	3	9,9	37,0	73,5
Ago	6,8	212,2	1016,7	987,9	10,0	12	20,2	3	11,2	37,0	70,8
Sep	7,1	213,5	1012,7	984,5	26,5	13	107,9	13	13,3	42,6	67,5
Oct	7,2	214,6	1012,4	983,9	64,9	2	275,0	13	13,0	46,3	76,3
Nov	9,2	274,7	1010,4	982,2	36,5	25	92,8	8	11,3	37,0	71,1
Dic	11,3	350,6	1008,6	980,9	1,8	30	1,8	1	12,5	29,6	56,3
Anual	**7,8**	**2792,5**	**1013,6**	**985,0**	**90,3**	**Ene**	**1264,9**	**97**	**11,0**	**46,3**	**73,4**

Tabla 28. Temperaturas medias y extremas mensuales.

Mes	Temperatura											
	Extremas				Media			N días <= 0°	0° =< N días <= 5°	35° =< N días =< 40°	N días >= 40°	Temp. Rocío
	Max	Día	Min	Día	Max	Min	Media					
Ene	34,0	11	18,0	2	30,4	21,0	25,0	0	0	0	0	22,0
Feb	38,0	23	14,6	18	31,6	18,8	24,7	0	0	6	0	19,4
Mar	37,4	15	14,4	31	32,5	19,8	24,9	0	0	6	0	19,0
Abr	34,0	10	9,0	28	29,2	17,1	22,2	0	0	0	0	16,0
May	33,0	4	3,6	25	25,7	12,6	18,3	0	3	0	0	13,6
Jun	31,4	5	-1,5	30	22,3	12,0	16,4	2	0	0	0	13,7
Jul	32,4	26	-1,0	29	23,5	8,4	14,9	3	5	0	0	9,4
Ago	36,6	19	4,0	3	27,3	13,8	19,6	0	1	2	0	13,1
Sep	39,4	19	8,2	10	31,1	17,6	23,6	0	0	8	0	16,1
Oct	37,0	29	12,0	25	29,3	17,7	23,0	0	0	3	0	17,9
Nov	37,4	24	15,8	30	32,4	19,8	25,7	0	0	7	0	19,3
Dic	40,6	28	16,0	1	36,0	21,3	28,5	0	0	23	1	18,0
Anual	**40,6**	**Dic**	**-1,5**	**Jun**	**29,3**	**16,6**	**22,2**	**5**	**9**	**55**	**1**	**16,5**

Referencias	
Variable	**Unidad de medida**
Heliofanía	Hora (h)
Presión atmosférica	Hectopascal (hPa)
Precipitación	Milímetros (mm)
Intensidad del Viento	Kilómetros por hora (km/h)
Humedad Relativa	Porcentaje (%)
Temperatura	Grados Centígrados (°C)

Estación meteorológica del Aeropuerto Guaraní

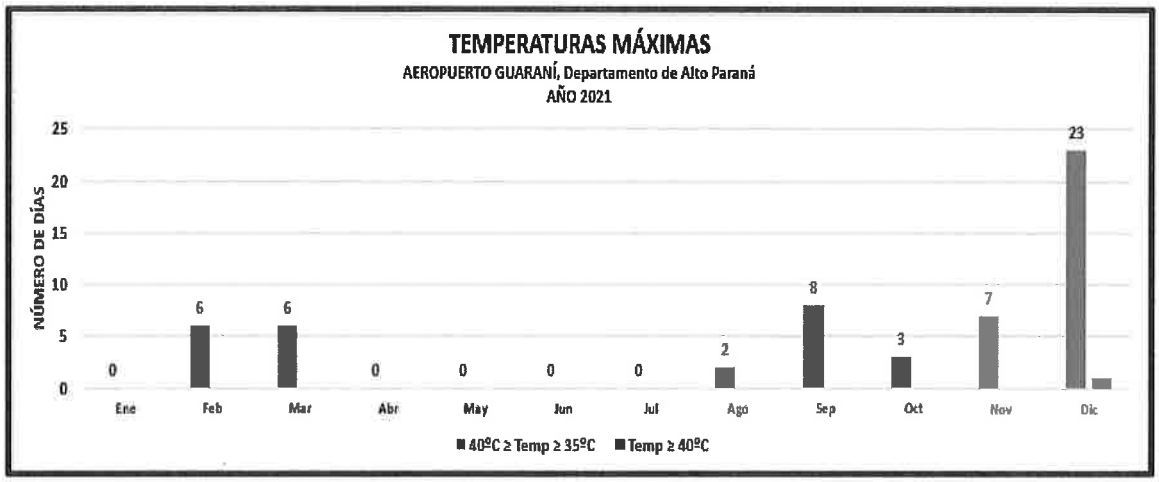

Ilustración 53. *Número de días en el mes con temperaturas mayores o iguales a 40ºC*
Número de días en el mes con temperaturas mayores o iguales a 35ºC y menores o iguales a 40ºC.

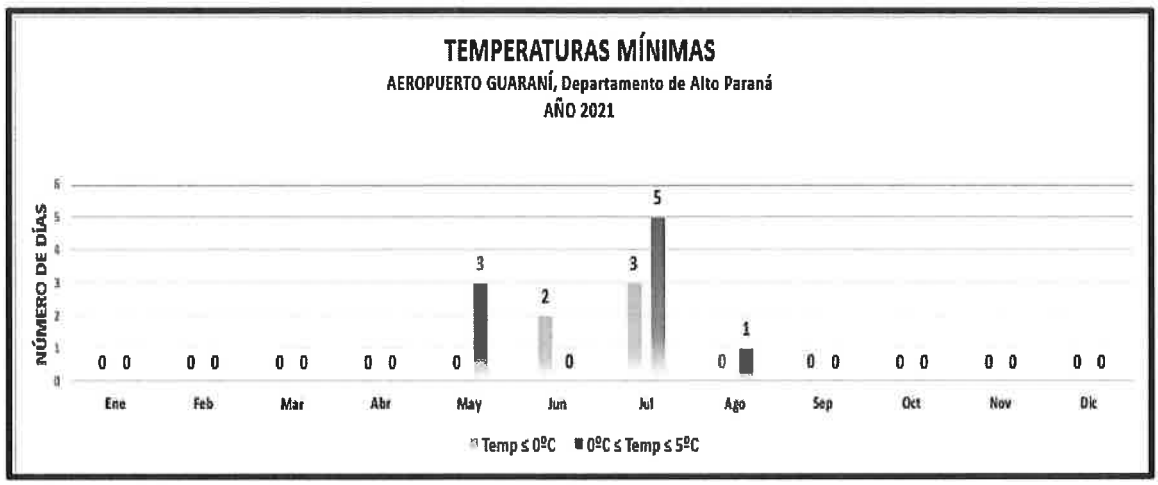

Ilustración 54. *Número de días en el mes con temperaturas inferiores o iguales a 0ºC*
Número de días en el mes con temperaturas mayores o iguales a 0ºC y menores o iguales a 5ºC.

Estación meteorológica del Aeropuerto Guaraní

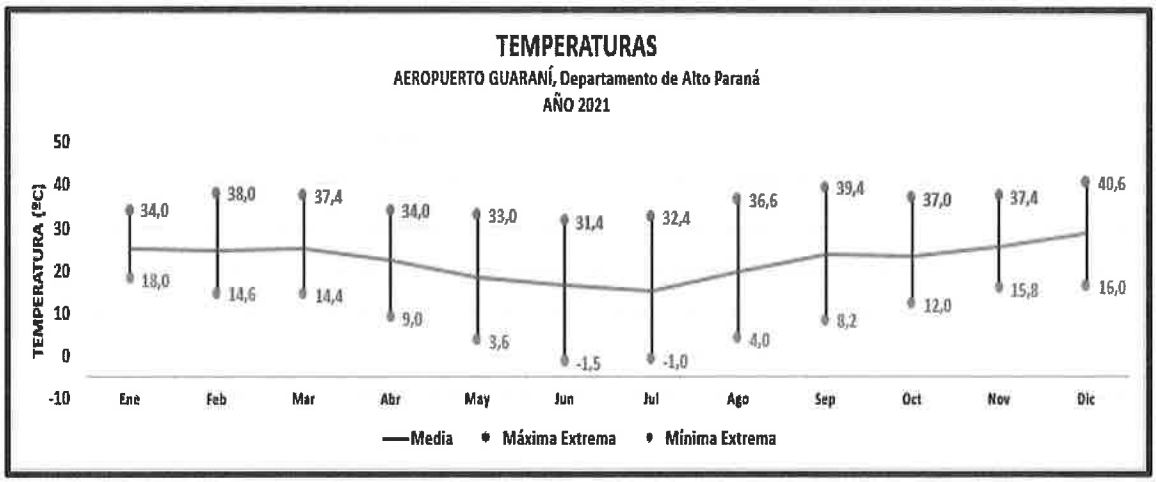

***Ilustración 55**. Temperatura media mensual y valores extremos mensuales de la máxima y mínima.*

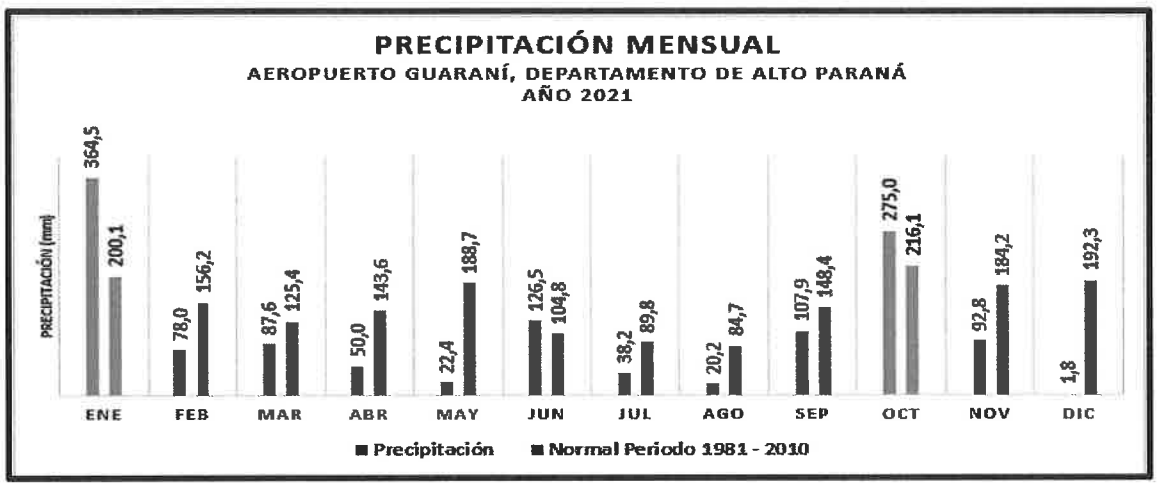

***Ilustración 56**. Precipitación total acumulada mensual y la normal mensual, periodo 1981-2010.*