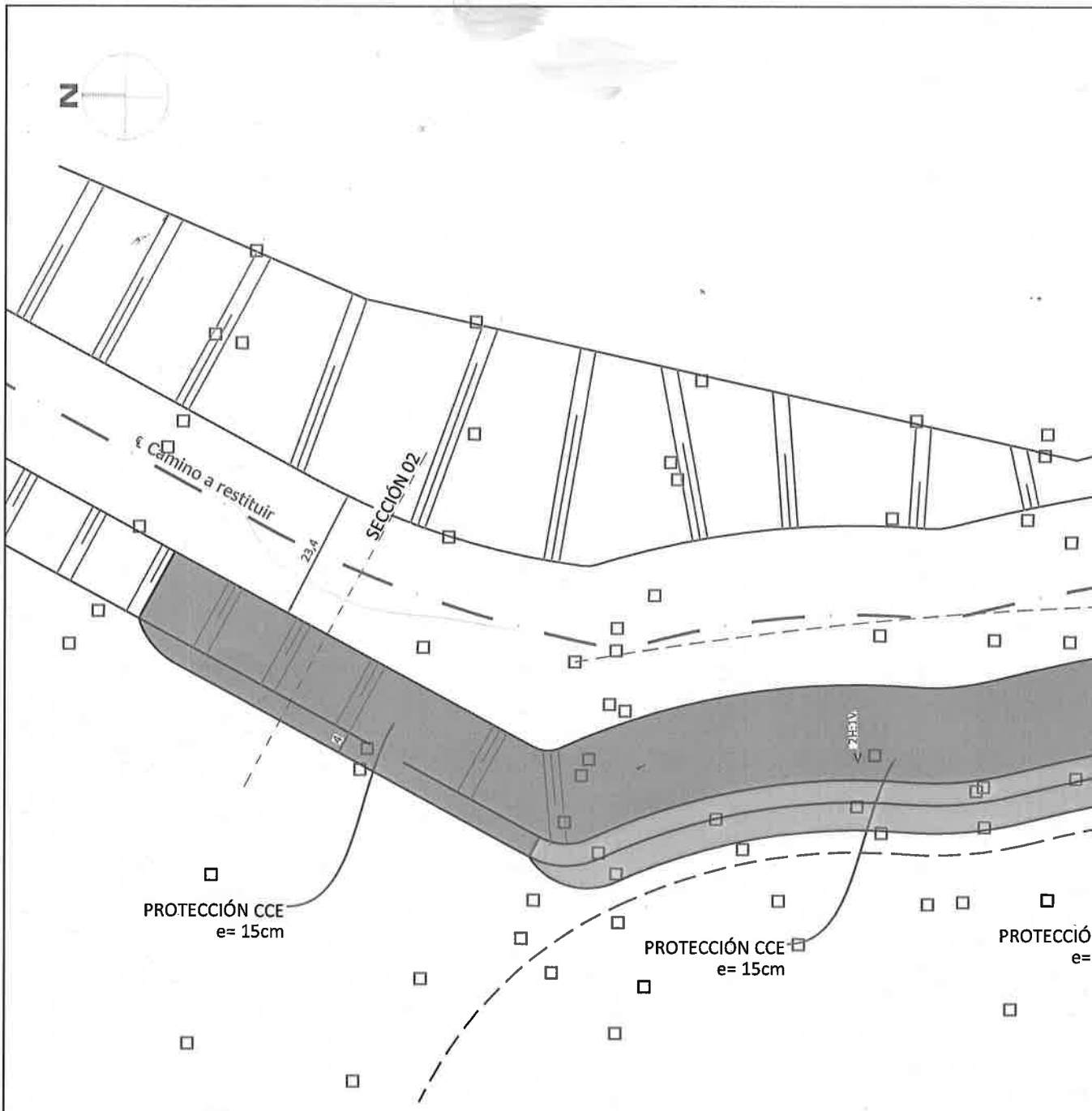

1 PLANTA GENERAL
1:750

NOTA DE PROYECTO:

1. Las superficies de relleno y anchos de coronamientos previstos variables entre 20 y 30m dependerán del b
de volúmenes extraíbles en el corte y regularización del talud.

CARLOS MUÑOZ ARMAS
Representante Legal
CONSORCIO
CANALES DEL CHACO
RUC: 8011605

Sara Blanco
Representante Legal

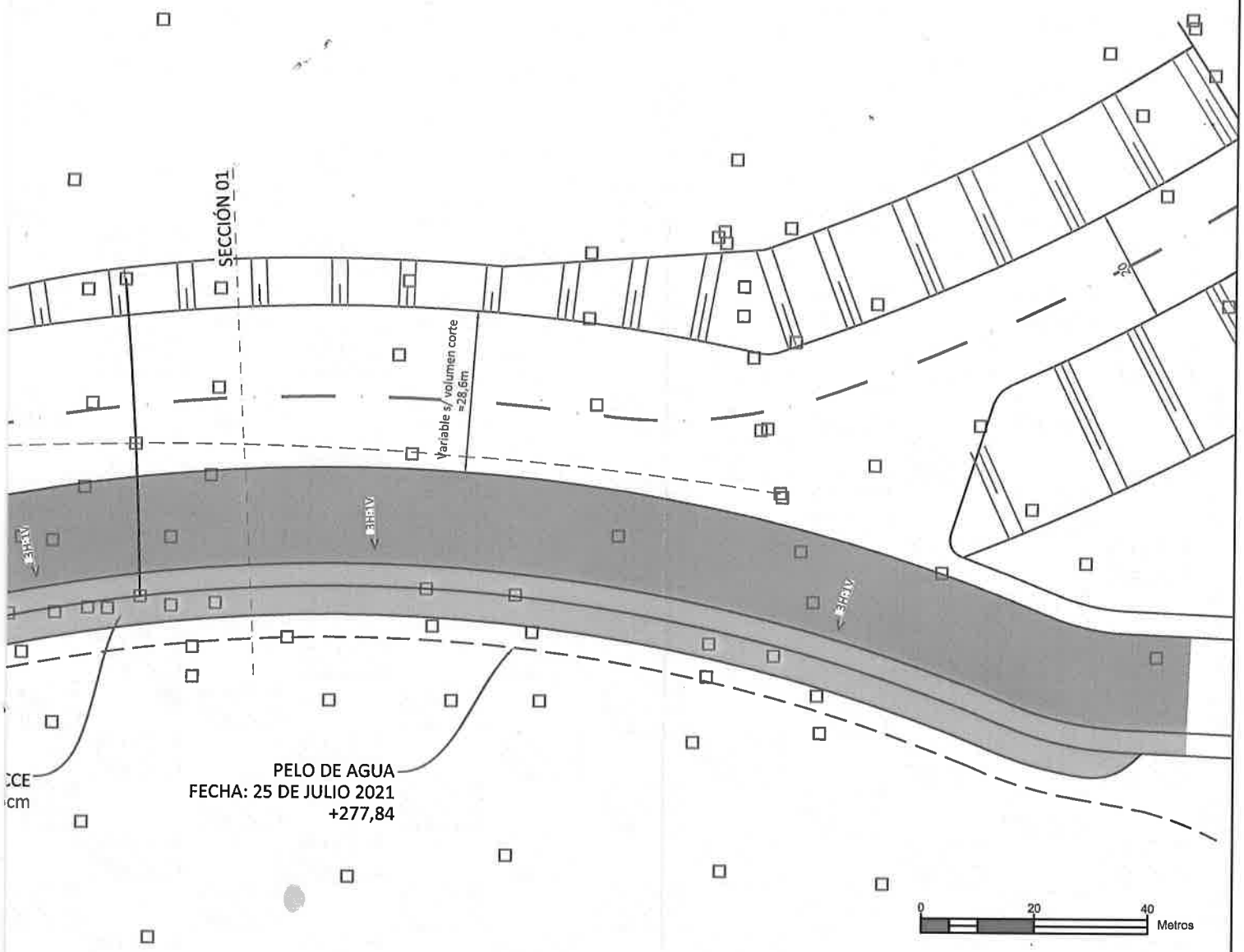

lance

FR & ASOCIADOS	PROYECTO DE PROTECCIÓN DE COSTA LOCALIDAD DE POZO HONDO		
PREPARÓ: ING. SERGIO M. ENCINA SARA BÁEZ	R2		PLANTA GENERAL
	P-PH-01-01-R2	1:750	PLANO N.º 01
APROBÓ: ING. FELIPE RAMIREZ			FIRMA

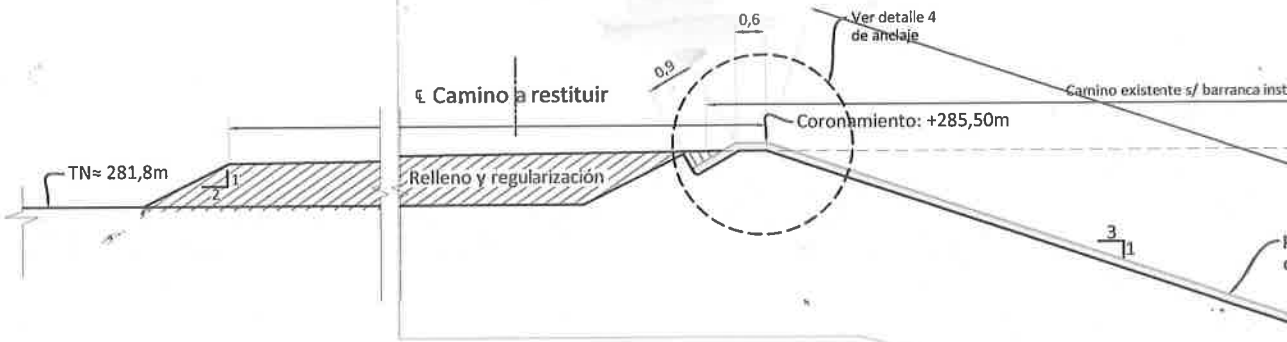

1 SECCIÓN TÍPICA 01
1:100

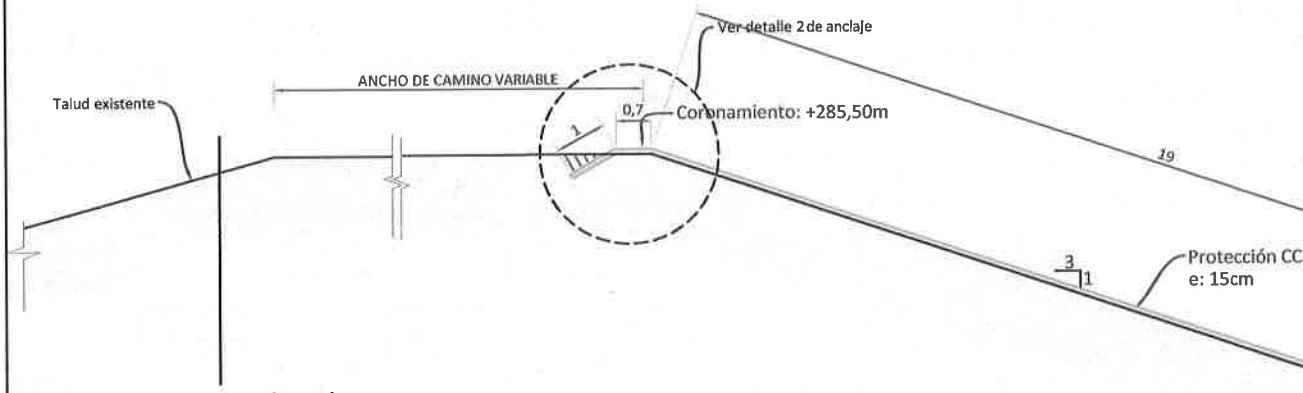

2 SECCIÓN TÍPICA 02
1:100

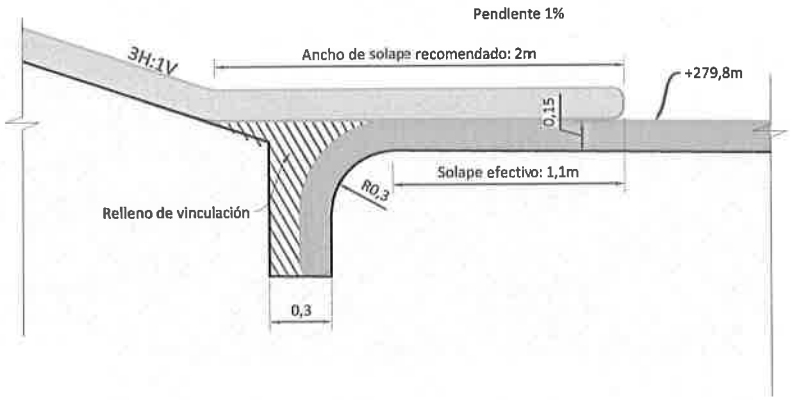

3 DETALLE SOLAPE Y ANCLAJE EN BERMA
1:25

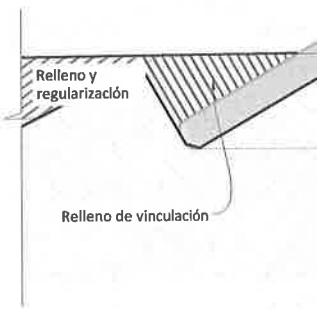

4 DETALLE ANCL
1:25

Sara Blanco
Representante Legal

CARLOS MUÑOZ ARMAS
Representante Legal

CONSORCIO
CANALES DEL CHACO
RUC: 80116057-0

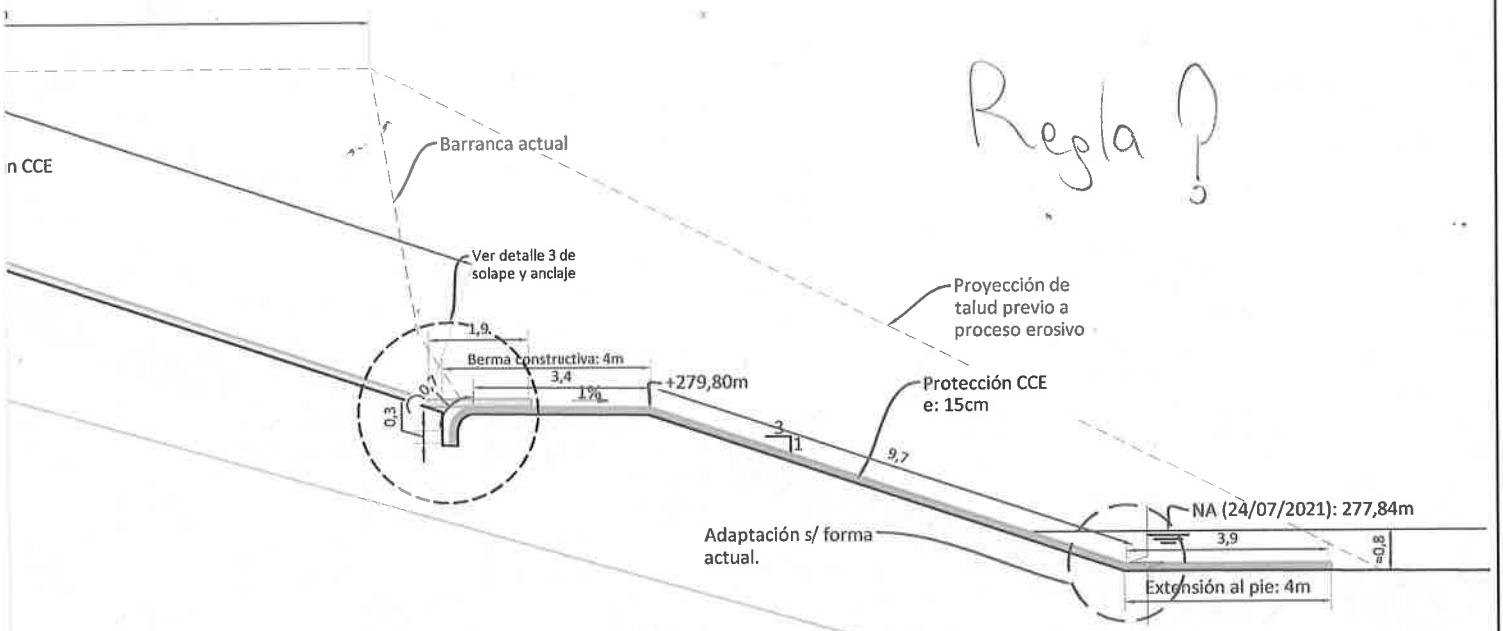

Regla ?

REFERENCIAS:

CCE: Colchon de concreto encapsulado (colchacreto).

NA: Nivel de agua.

TN: Terreno natural.

℄: Línea de centro.

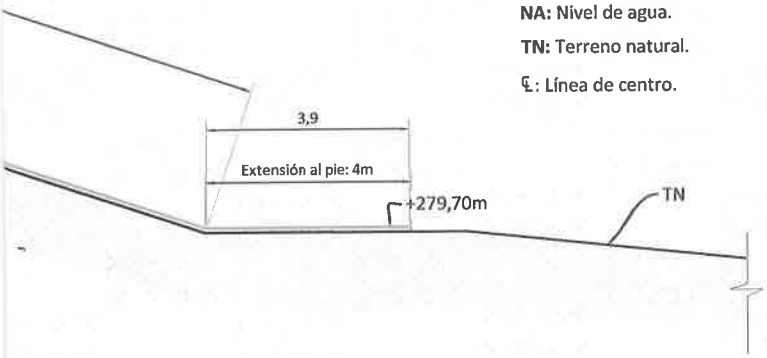

NOTAS DE PROYECTO:

1. Los parámetros de resistencia del relleno y del suelo natural deben ser iguales o mayores que los valores utilizados en los análisis de estabilidad.
2. Los suelos utilizados en el cuerpo del relleno deberán estar libres de materia orgánica y otras impurezas.
3. El relleno deberá ser compactado en capas con espesor máximo de 20 cm. hasta alcanzar ell grado de compactación s/ EETT de proyecto.
4. El material de corte, será trasladado, distribuido y debidamente compactado en el trasdós del muro existente, a modo de ampliación de la plataforma existente, quedando tajantemente prohibida la deposición del material remanente de la excavación en el pie del talud sobre el río Pilcomayo.
5. La rasante definida en la cota +285,6m obedece a la cota de coronamiento actual y no a un estudio hidrológico específico de niveles del río en la región.
6. La adaptación a la forma se deberá a la probable perdida de material entre el proceso de corte y posterior colocación de los CCE, para minimizar esto el Contratista deberá ligar el proceso de excavación, corte y protección de talud, tratando de evitar longitudes de talud ya conformadas, expuestas al escurrimiento de estiaje por lapsos superiores a 24 hs a la colocación del geotextil.

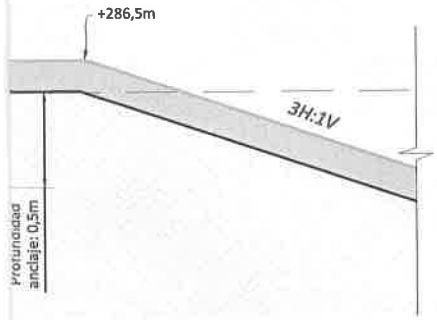

I HOMBRO DE MURO

FR & ASOCIADOS	***PROYECTO DE PROTECCIÓN DE COSTA*** ***LOCALIDAD DE POZO HONDO***		
PREPARÓ: **ING. SERGIO M. ENCINA** **SARA BÁEZ**	R1		SECCIONES TÍPICAS
	P-PH-01-02-R1	INDICADA	PLANO N.º 02
APROBÓ: **ING. FELIPE RAMIREZ**			FIRMA

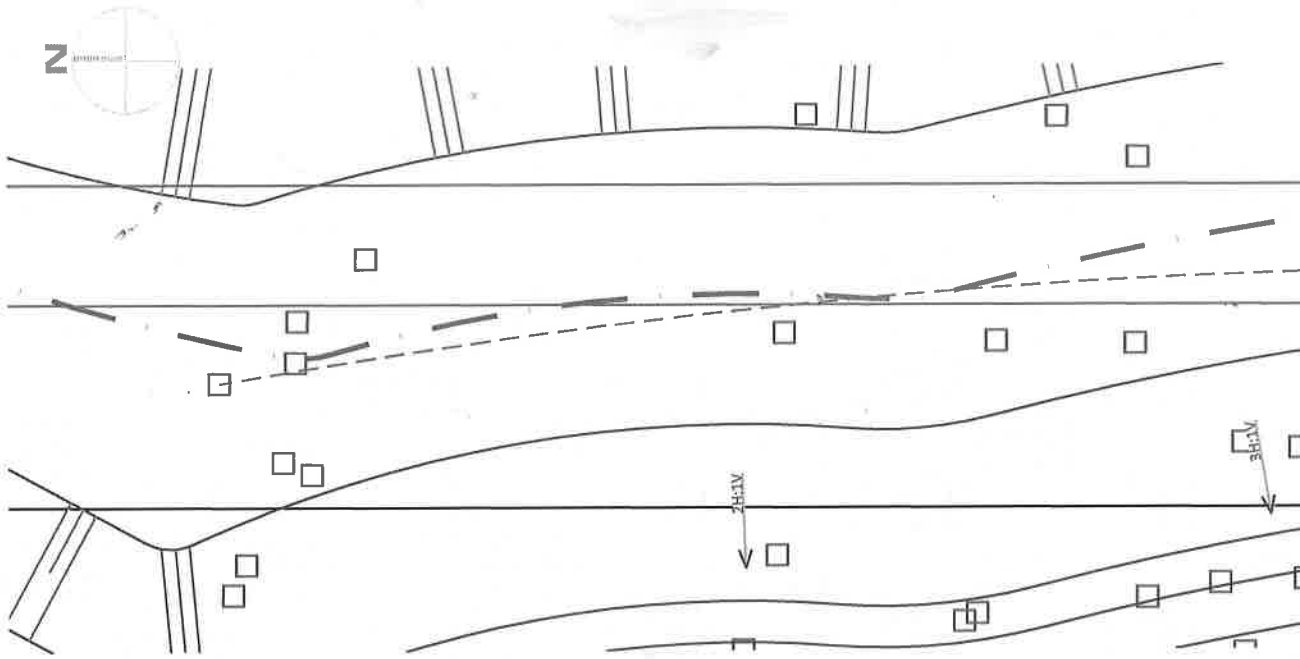

1 PLANTA GENERAL - PERFIL 1
EH: 1:500

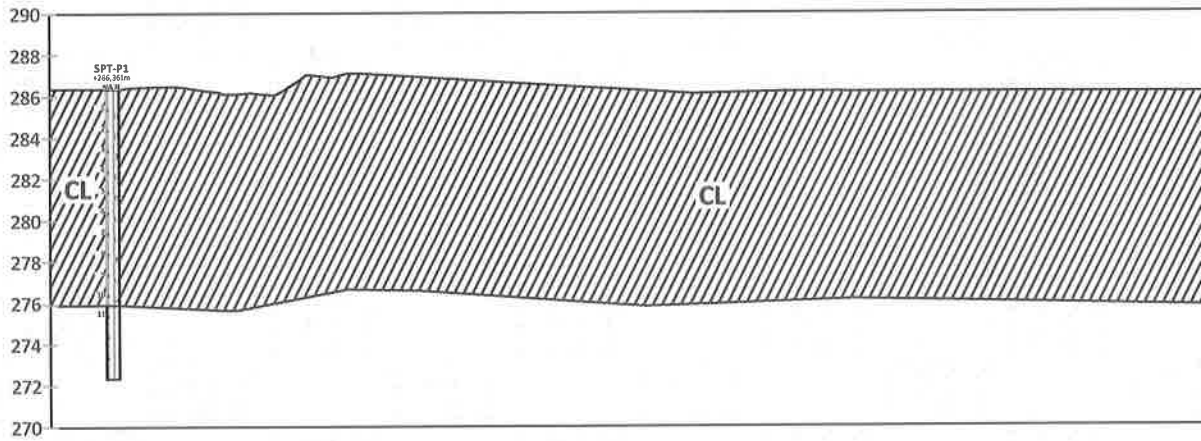

2 PERFIL ESTRATIGRÁFICO 1
EH: 1:500 EV: 1:250

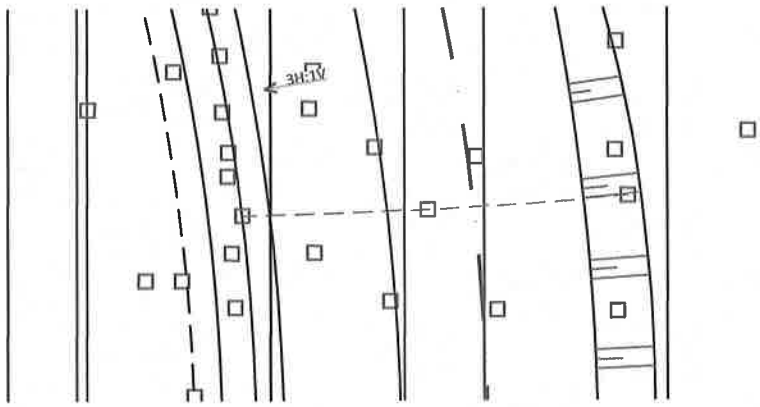

3 PLANTA GENERAL - PERFIL 2
EH: 1:500

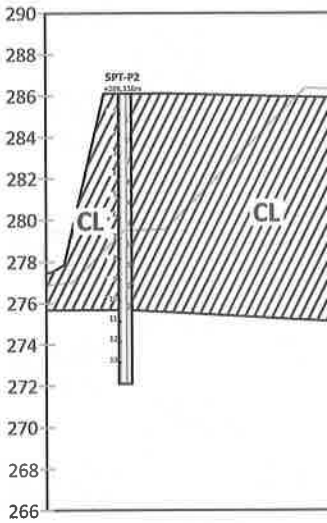

4 PERFIL ESTRATIG
EH: 1:500 EV: 1:250

Sara Blanco
Representante Legal

CONSORCIO
CANALES DEL CHACO
RUC: 80116957-0

CARLOS MUÑOZ ARMAS
Representante Legal

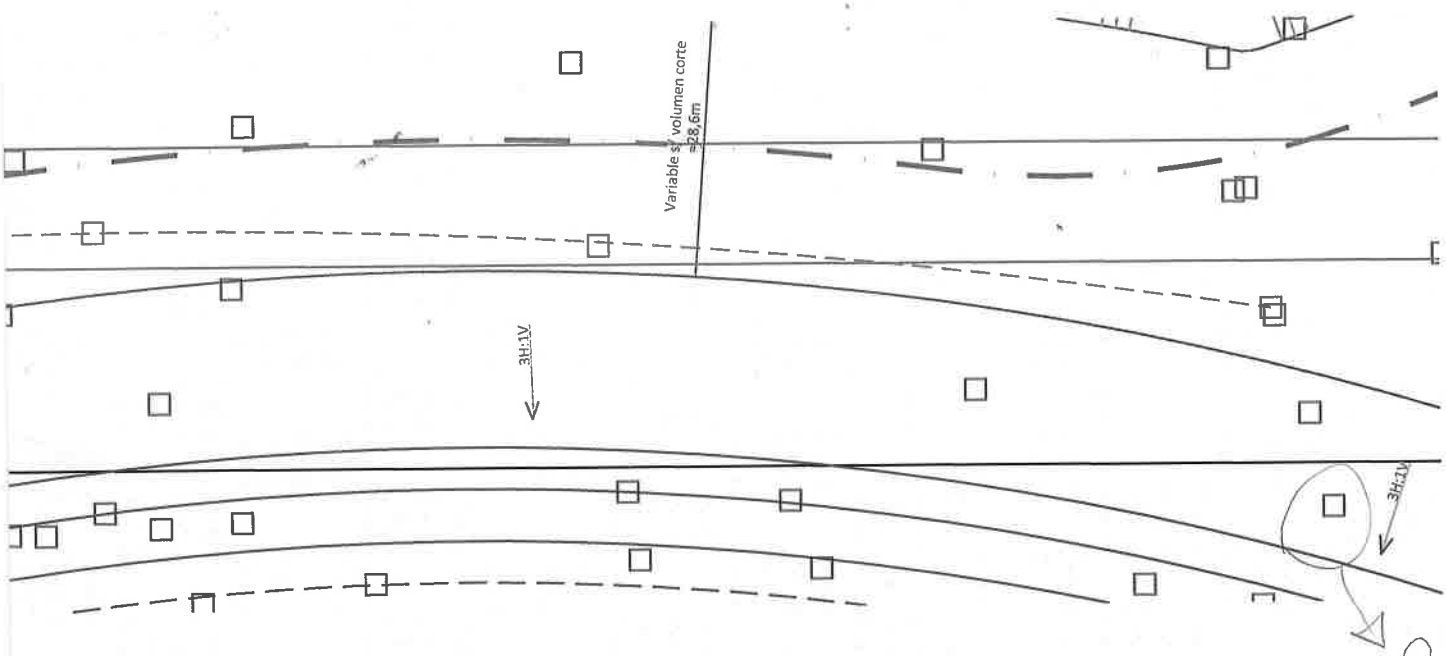

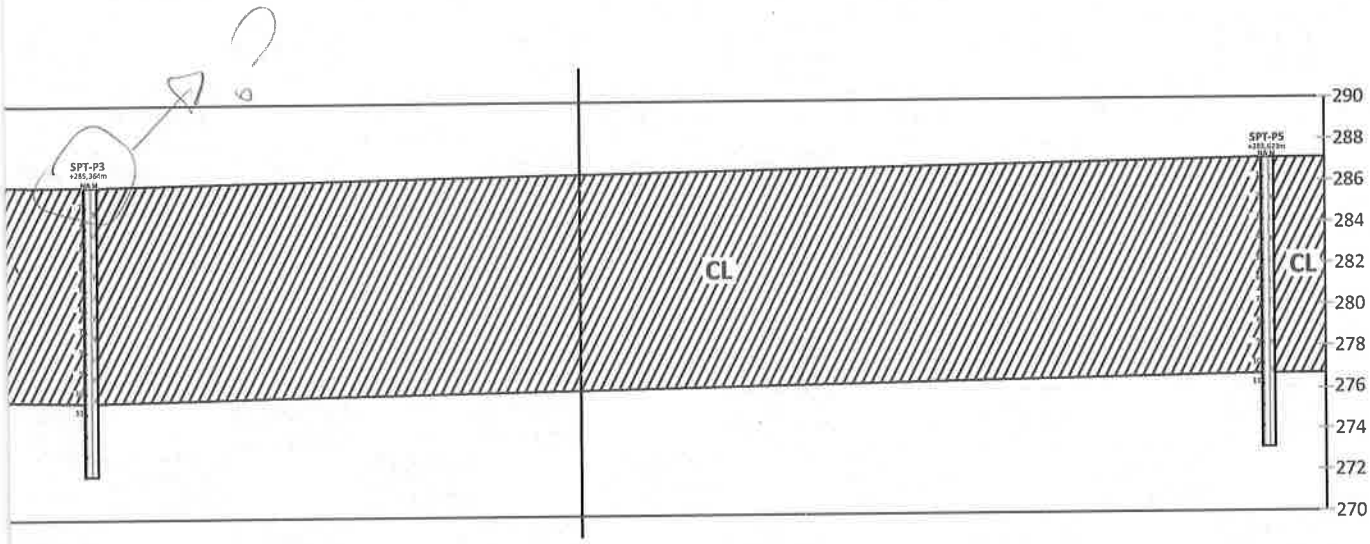

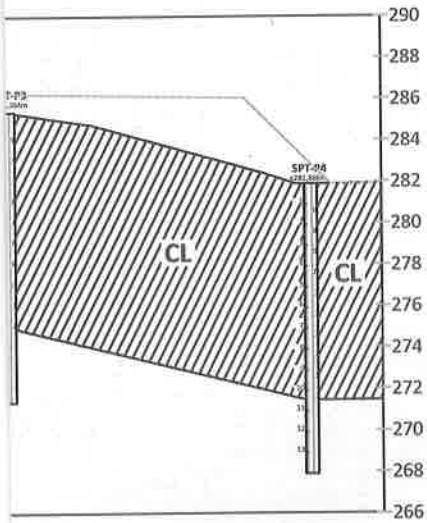

CL?

O 2

FR & ASOCIADOS	***PROYECTO DE PROTECCIÓN DE COSTA*** ***LOCALIDAD DE POZO HONDO***		
PREPARÓ: **ING. SERGIO M. ENCINA** **SARA BÁEZ**	R1	PERFILES ESTRATIGRÁFICOS	
	P-PH-01-03-R1	INDICADO	PLANO N.º 03
APROBÓ: **ING. FELIPE RAMIREZ**			FIRMA

PROG.0+000

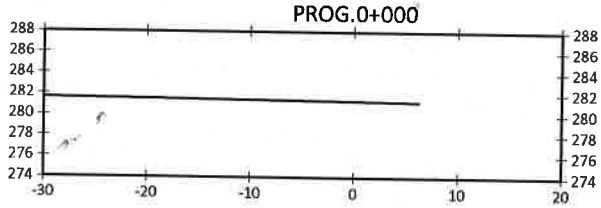

PROG.0+020

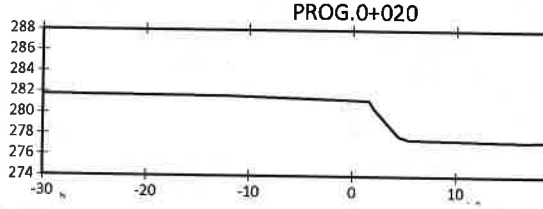

PROG.0+080

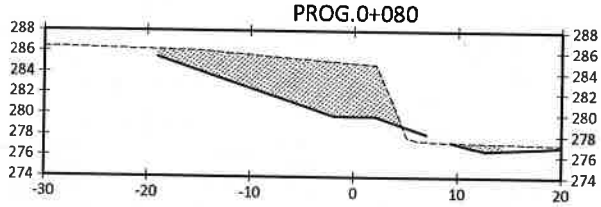

PROG.0+100

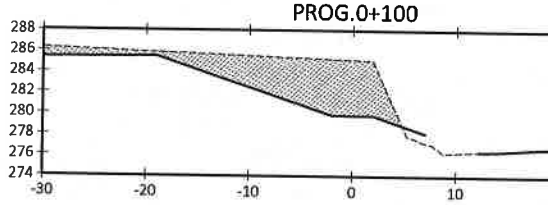

PROG.0+160

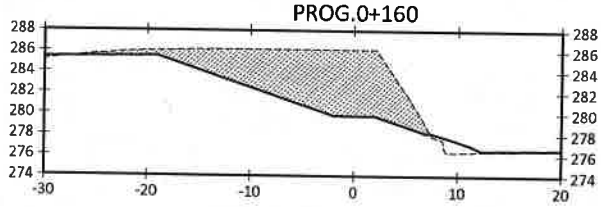

PROG.0+180

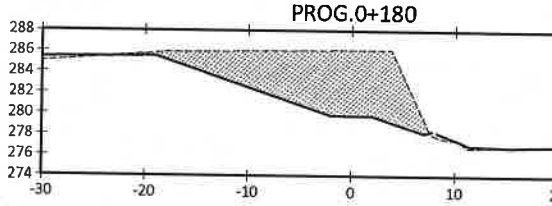

PROG.0+240

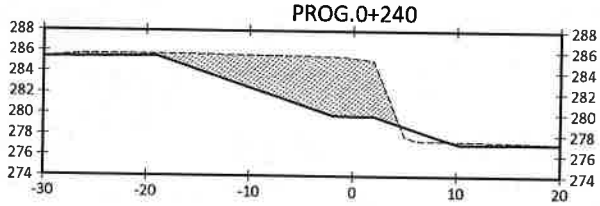

PROG.0+260

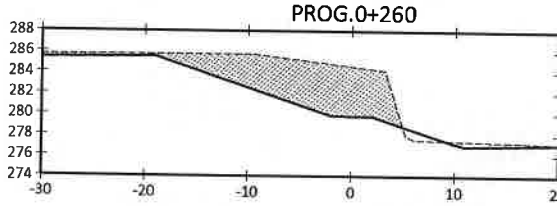

PROG.0+320

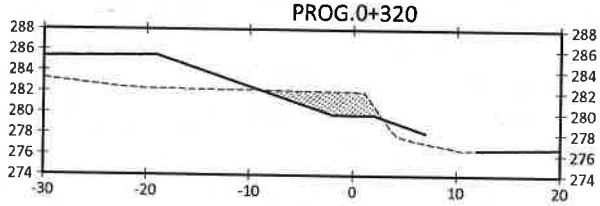

PROG.0+340

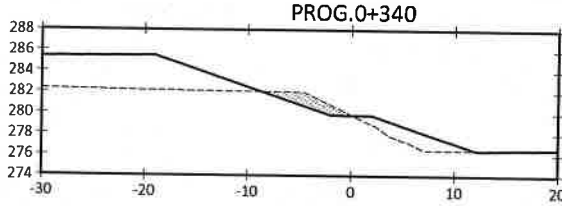

CARLOS MUÑOZ ARMAS
Representante Legal

Sara Blanco
Representante Legal

CONSORCIO
CANALES DEL CHACO
RUC: 80116057-0

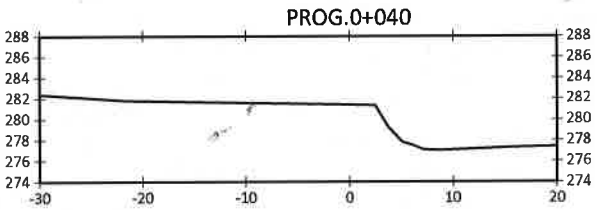

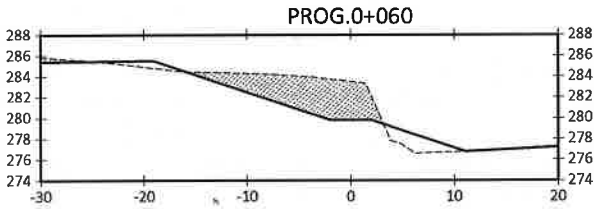

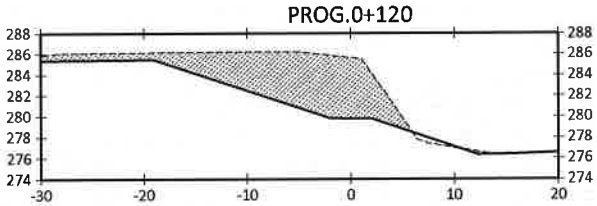

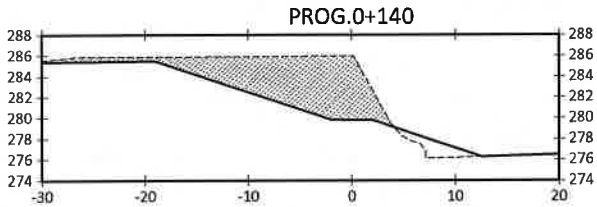

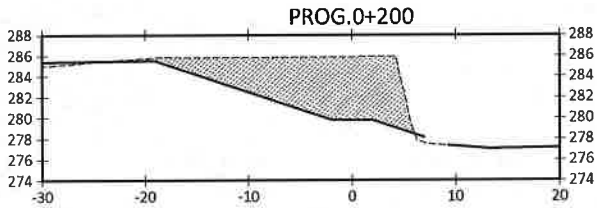

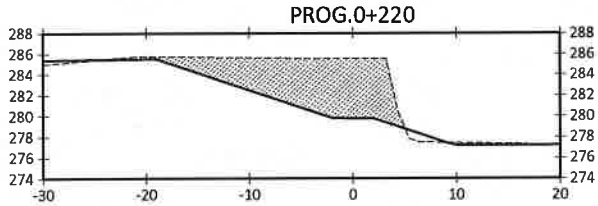

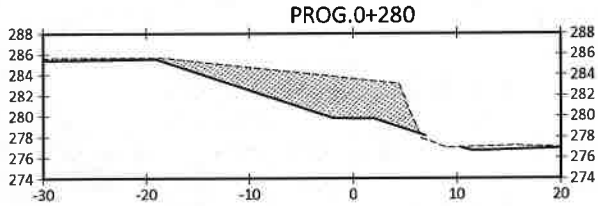

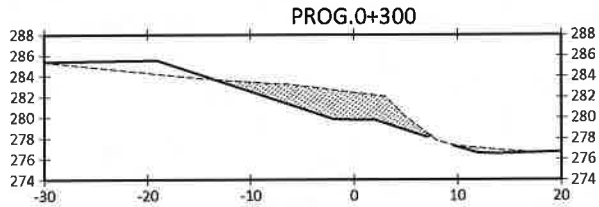

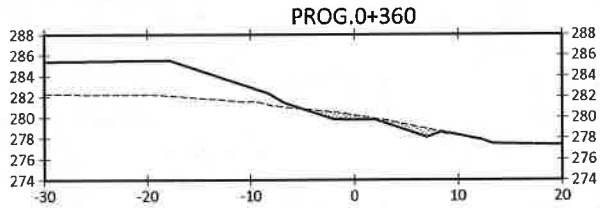

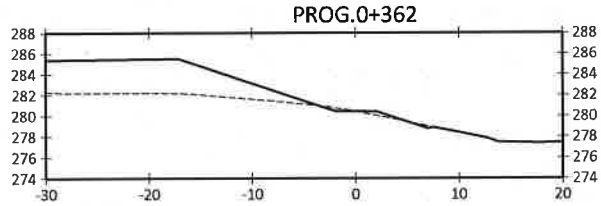

FR & ASOCIADOS	***PROYECTO DE PROTECCIÓN DE COSTA*** ***LOCALIDAD DE POZO HONDO***
PREPARÓ: **ING. SERGIO M. ENCINA** **SARA BÁEZ** APROBÓ: **ING. FELIPE RAMIREZ**	R1 SECCIONES TRANSVERSALES P-PH-01-04-R1 1:500 PLANO N.º 04 FIRMA