

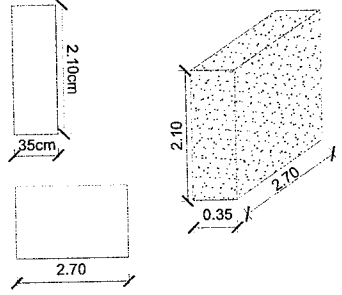
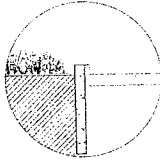
PROYECTO DE PUENTE



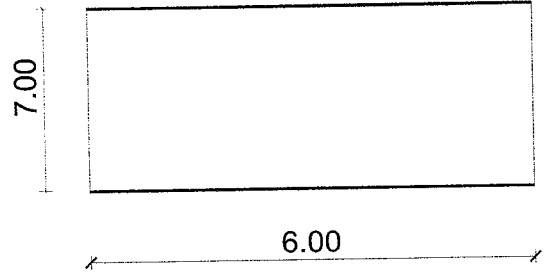
PLANTA DE LOCALIZACIÓN

Coordenadas:
25°26'25.84"S 57°24'6.41"O

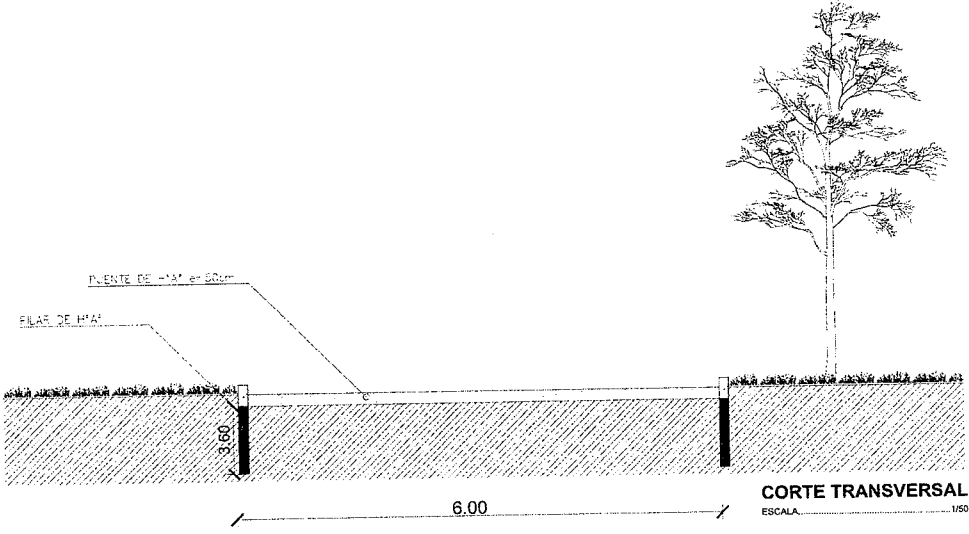
- Leyenda**
- 25°26'25.84"S 57°24'6.41"O
 - Casa De Oracion
 - Elemento 1
 - Elemento 2
 - Elemento 3
 - Farmacia Tu Salud
 - Iglesia
 - Poligono sin título
 - Puente Tu Pueblo
 - Quinta 510
 - Spot Materna Infantil 5100



DETALLE:
MURO DE CONTENCIÓN



PLANTA DEL PUENTE



CORTE TRANSVERSAL
ESCALA: 1/50

PROYECTO DE PUENTE

CALLE: Pública existente

MUNICIPALIDAD DE ITAUGUÁ
Arq. Clara L. Quintana R.
 Reg. M.O.P.C. Nº 3303
 Directora de Obras Ser. y Proyectos

LUGAR: Aldama Cañada
 DISTRITO: Itauguá
 LONGITUD DEL TRAMO: 6.00 m
 ANCHO DE PUENTE: 7.00m