

COL. LA PAZ

-24,518002

-54,558759

**A**



1.5 KM



3.00 KM

1.00 KM

2.00 KM

2.0 KM


**B**

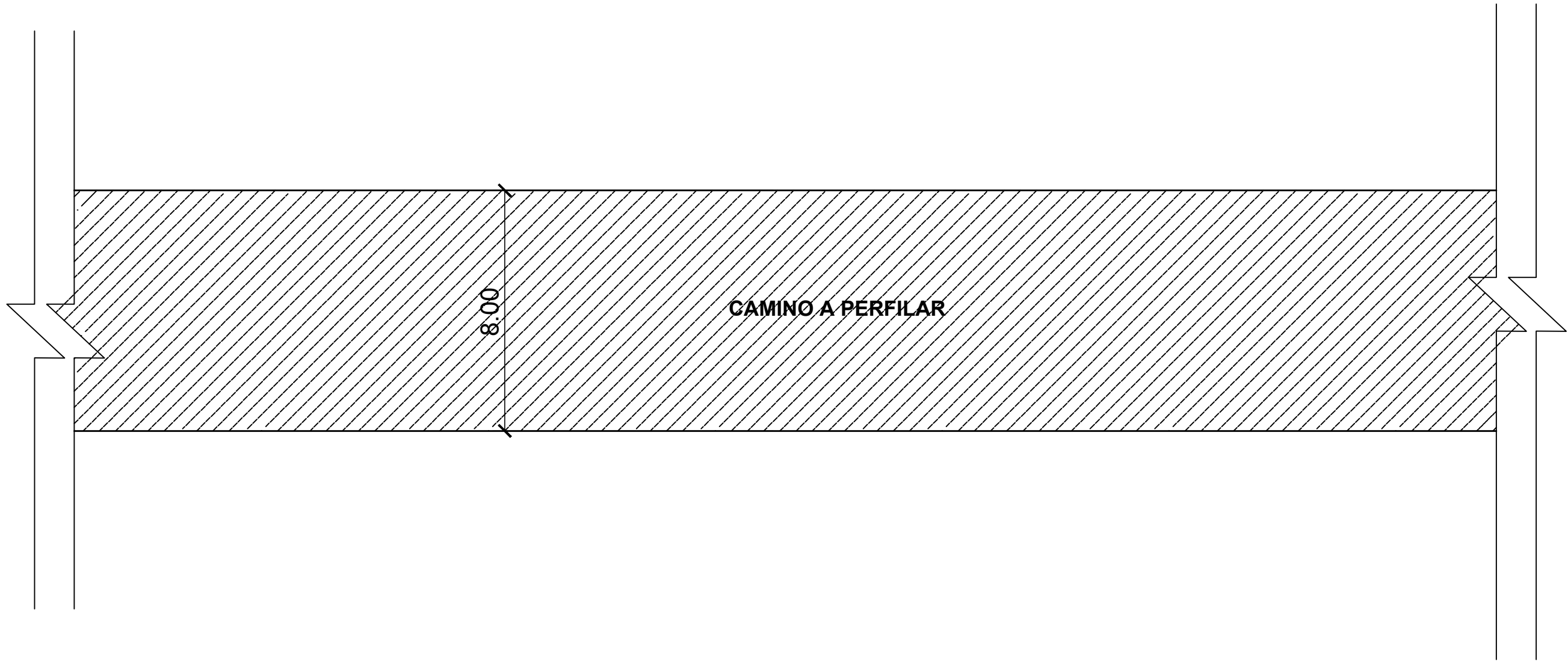
-24,490835

-54,481791

COL. POZUELO

GOBERNACION DE CANINDEYU COL. POZUELO A COL. LA PAZ - DISTRITO DE PUERTO ADELA DEPARTAMENTO DE CANINDEYU	Perfilados de Camino. Distancia a Perfilar: 11.000 MTS. (11 KM)	Proyectista :TECNO AMBIENTE & ASOCIADOS S.A. Domicilio: J. Eulogio Estigarribia 137-Cnel. Oviedo	DISEÑO N° 01
	Escala	FIRMA	





**CAMINO A PERFILAR**

8.00

**GOBERNACION DE CANINDEYU**  
 COL. LA PAZ A COL. POZUELO KM 24 - DISTRITO DE PUERTO ADELA  
 DEPARTAMENTO DE CANINDEYU

**Perfilados de Camino.**

---

Escala

Proyectista : **TECNO AMBIENTE & ASOCIADOS S.A.**  
 Domicilio: J. Eulogio Estigarribia 137-Cnel. Oviedo

---

FIRMA

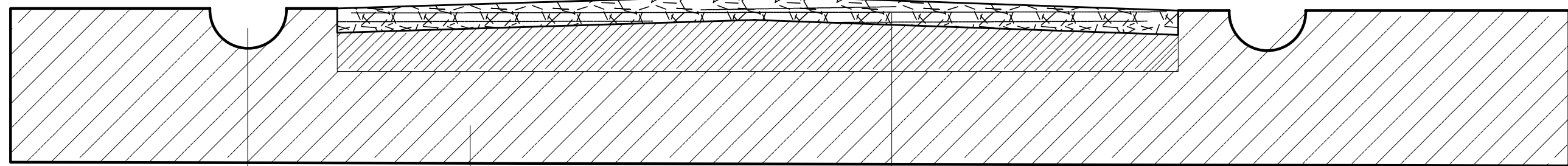
**DISEÑO N°**  
**02**



PERFILADO

CORTE TIPICO

pendiente lateral 3 %



Canal p/Desague  
Donde lo requiera

8.00

Terreno Perfilado y Compactado

Terreno Natural

**GOBERNACION DE CANINDEYU**

COL. LA PAZ A COL. POZUELO KM 24 - DISTRITO DE PUERTO ADELA  
DEPARTAMENTO DE CANINDEYU

**Perfilados de Camino.**

Escala

Proyectista :TECNO AMBIENTE & ASOCIADOS S.A.

Domicilio: J. Eulogio Estigarribia 137-Cnel. Oviedo

FIRMA

**DISEÑO N°**

**03**

TECNO AMBIENTE & ASOCIADOS S.A.  
RUC. 80093408-3  
Cnel. OVIEDO - PY

Dr. Andrés Ovidio Fernández Estigarribia  
Secretario de Obras  
Gobernación del XIV Departamento de Canindeyú