
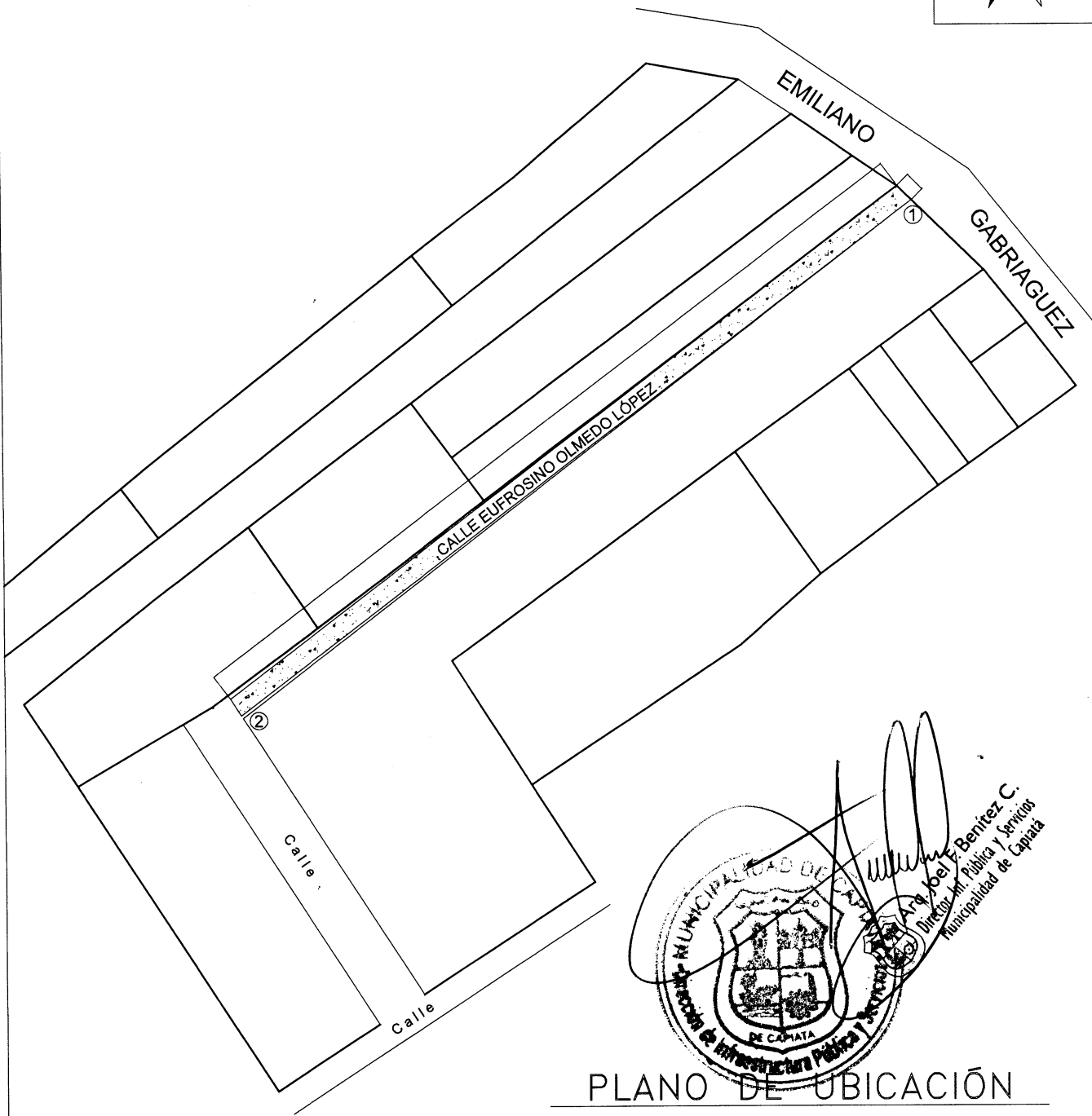
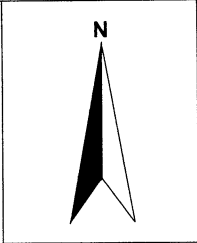


Gobierno Municipal de la Ciudad de Capiatá
Dirección de Infraestructura Pública y Servicios
Periodo 2021-2026


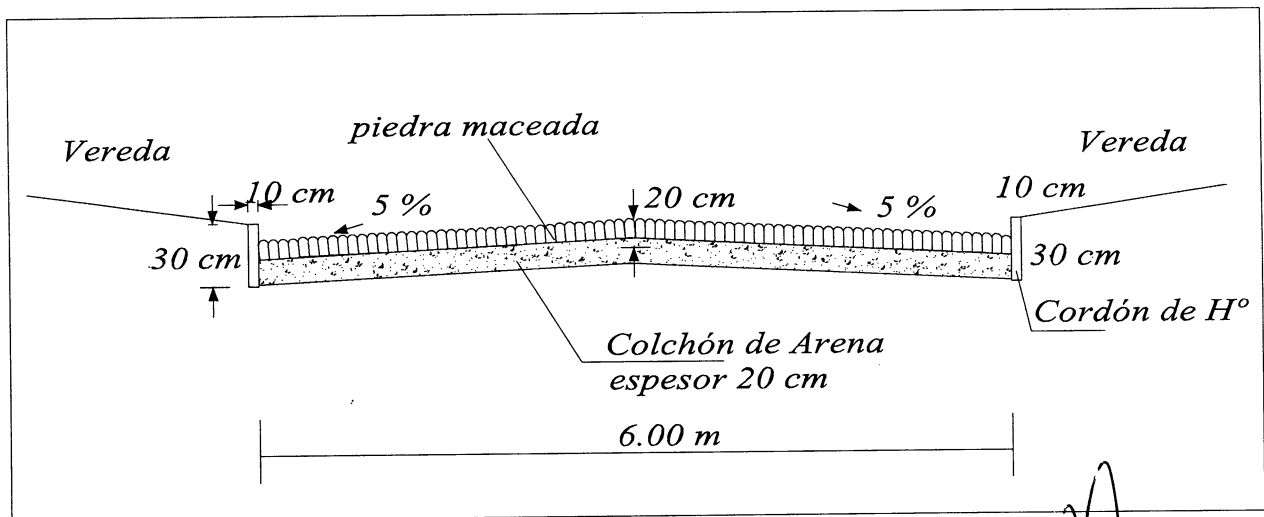
COORDENADAS U.T.M

Punto N° 1: X= 456.615 Y= 7.197.767
Punto N° 2: X= 456.424 Y= 7.197.624



PLANO DE UBICACIÓN

CALLE EUFROSINO OLMEDO LÓPEZ CÑIA 2ª COSTA SALINAS, Bº SANTO REY		
OBRA: CONSTRUCCIÓN DE EMPEDRADO	AÑO: 2024	Lamina N° DC - 01
PROYECTISTA: Lic. Ildfonso Villalba.	SUPERFICIE TOTAL: 1.500,00 m3	Escala 1/1900
Km 23 Ruta PY 02 Mcal. Estigarribia e/ Mcal López-Teléfono 0228-364727		



**COMPAÑIA 2° COSTA SALINAS - BARRIO SANTO REY -
CALLE EUFROSINO OLMEDO LÓPEZ**

OBRA: CONSTRUCCIÓN DE EMPEDRADO

AÑO: 2025

**Lámina N°
02**

**DIRECCIÓN DE INFRAESTRUCTURA
PÚBLICA Y SERVICIOS**

DETALLE DE CORTE

**Escala
1/2255**


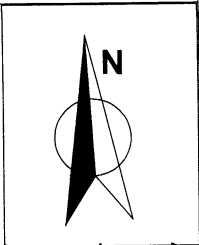
Km 23 Ruta PY02 Mcal. Estigarribia e/ Mcal López-Teléfono 0228-634727



Capiatá
Por Buen Camino

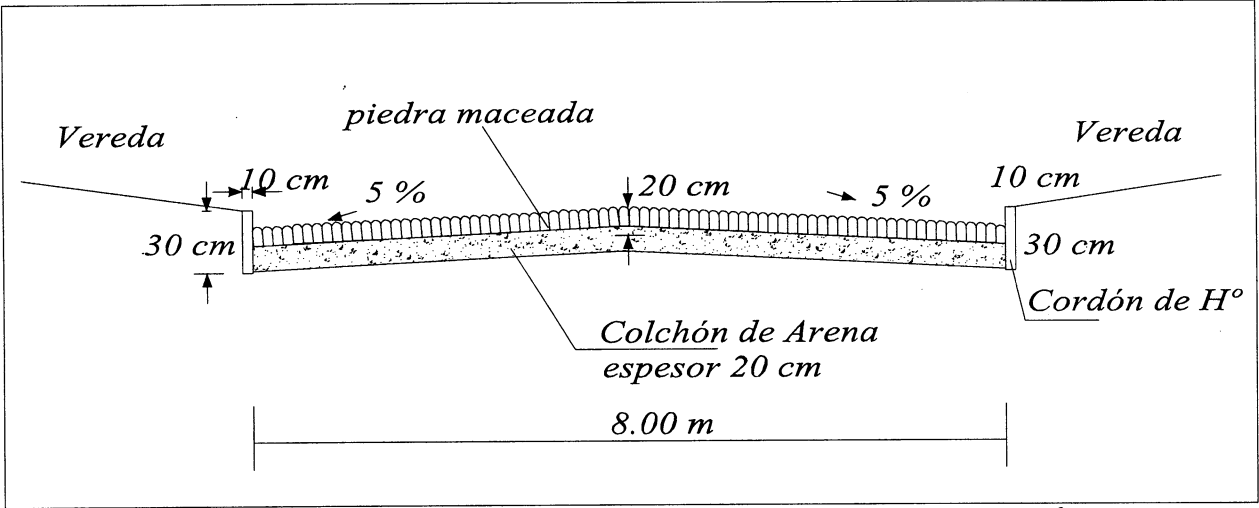
Gobierno Municipal de la Ciudad de Capiatá
Dirección de Infraestructura Pública y Servicios
Periodo 2021-2026


COORDENADAS U.T.M
P1 : X: 457.785 Y: 7.192.495
P2 : X: 457.658 Y: 7.192.519



COMPañIA 11° TOLEDO CAÑADA - BARRIO SAN GREGORIO - CALLE LA VICTORIA

OBRA: CONSTRUCCIÓN DE EMPEDRADO		AÑO: 2025	Lámina N° 01
DIRECCIÓN DE INFRAESTRUCTURA PÚBLICA Y SERVICIOS		SUPERFICIE TOTAL: 1.064,00 m2	Escala 1/2255
Km 23 Ruta PY02 Mcal. Estigarribia e/ Mcal López-Teléfono 0228-634727			





Dr. F. Benítez C.
Intendente Int. Pública y Servicios
Municipalidad de Capiatá

COMPAÑIA 11° TOLEDO CAÑADA - BARRIO SAN GREGORIO - CALLE LA VICTORIA

OBRA: CONSTRUCCIÓN DE EMPEDRADO

AÑO: 2025

Lámina N°
02

DIRECCIÓN DE INFRAESTRUCTURA
PÚBLICA Y SERVICIOS

DETALLE DE CORTE

Escala
1/2255

Km 23 Ruta PY02 Mcal. Estigarribia e/ Mcal López-Teléfono 0228-634727



MUNICIPALIDAD DE
CAPIATÁ


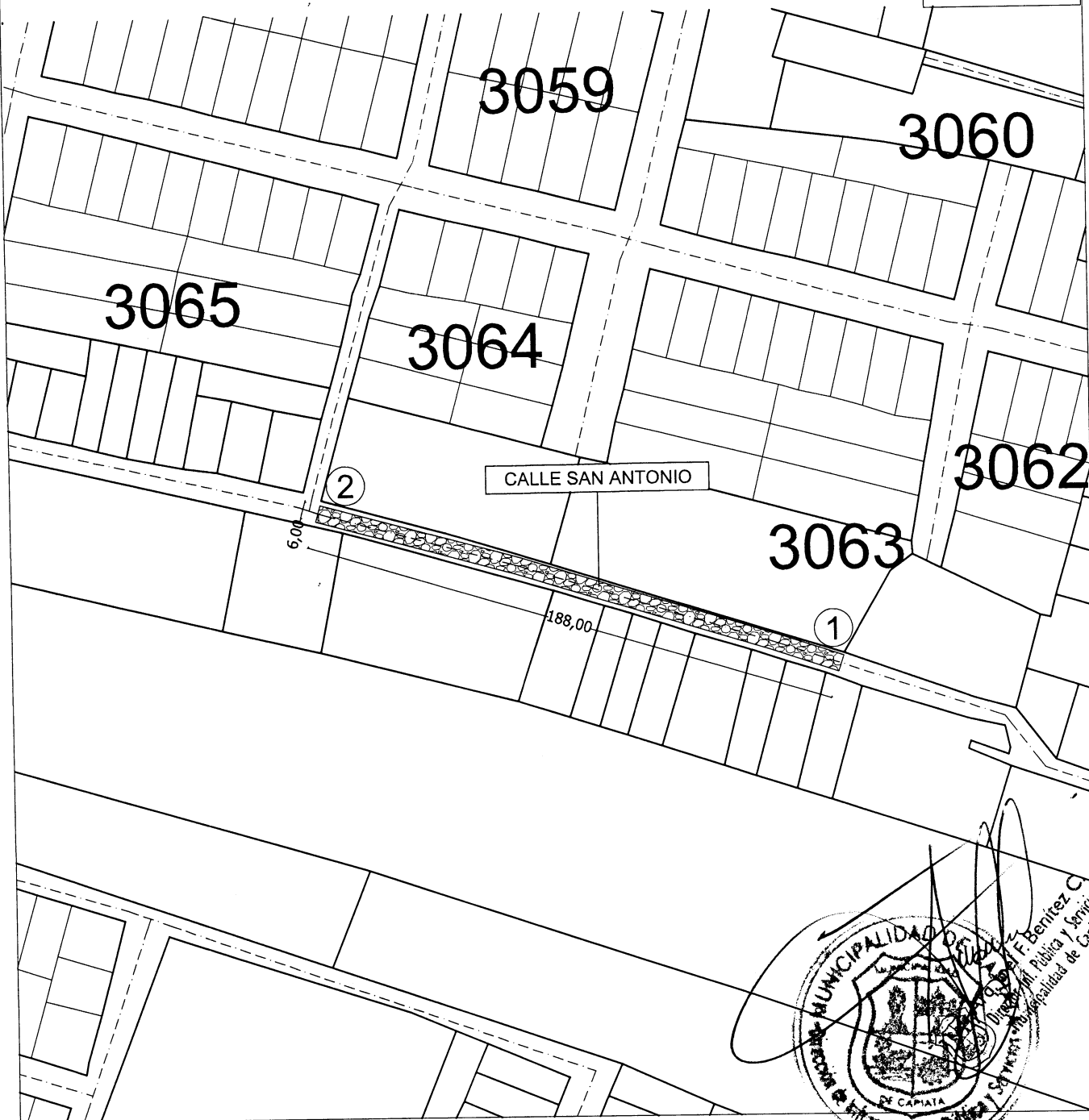
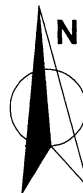
*Capiatá
Por Buen
Camino*

Gobierno Municipal de la Ciudad de Capiatá
Dirección de Infraestructura Pública y Servicios
Periodo 2021-2026

COORDENADAS U.T.M

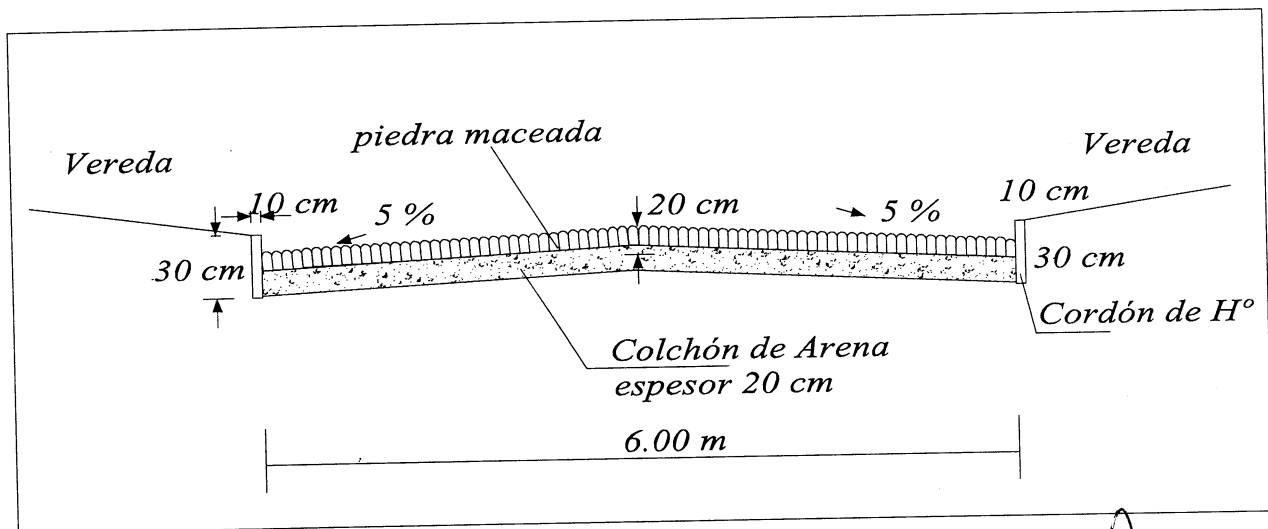
P1 : X: 457.579 Y: 7.192.406

P2 : X: 457.412 Y: 7.192.461



COMPAÑIA 11° TOLEDO CAÑADA - BARRIO SAN GREGORIO - CALLE SAN ANTONIO

OBRA: CONSTRUCCIÓN DE EMPEDRADO		AÑO: 2025	Lámina N° 01
PROYECTISTA: CÉSAR ALCARAZ	SUPERFICIE TOTAL: 1.128,00 m2		Escala 1/2255
Km 23 Ruta PY02 Mcal. Estigarribia e/ Mcal López-Teléfono 0228-634727			



COMPAÑIA 11° TOLEDO CAÑADA - BARRIO SAN GREGORIO - CALLE SAN ANTONIO

OBRA: CONSTRUCCIÓN DE EMPEDRADO

AÑO: 2025

**Lámina N°
02**

**DIRECCIÓN DE INFRAESTRUCTURA
PÚBLICA Y SERVICIOS**

DETALLE DE CORTE

**Escala
1/2255**

Km 23 Ruta PY02 Mcal. Estigarribia e/ Mcal López-Teléfono 0228-634727



Capiatá
Por Buen
Camino

Gobierno Municipal de la Ciudad de Capiatá
Dirección de Infraestructura Pública y Servicios
Periodo 2021-2026



CÑIA 4 COSTA SALINARES - BARRIO SAN BLAS, CALLE PUBLICA EXISTENTE- CAPIATÁ

OBRA: CONSTRUCCION DE EMPEDRADO

AÑO: 2025

Lamina N°
DC - 01

PROYECTISTA: EVELIN ESPINOLA

SUPERFICIE TOTAL: 386,00m2

Escala
1/2255

Km 23 Ruta PY02 Mcal. Estigarribia e/ Mcal López-Teléfono 0228-634727