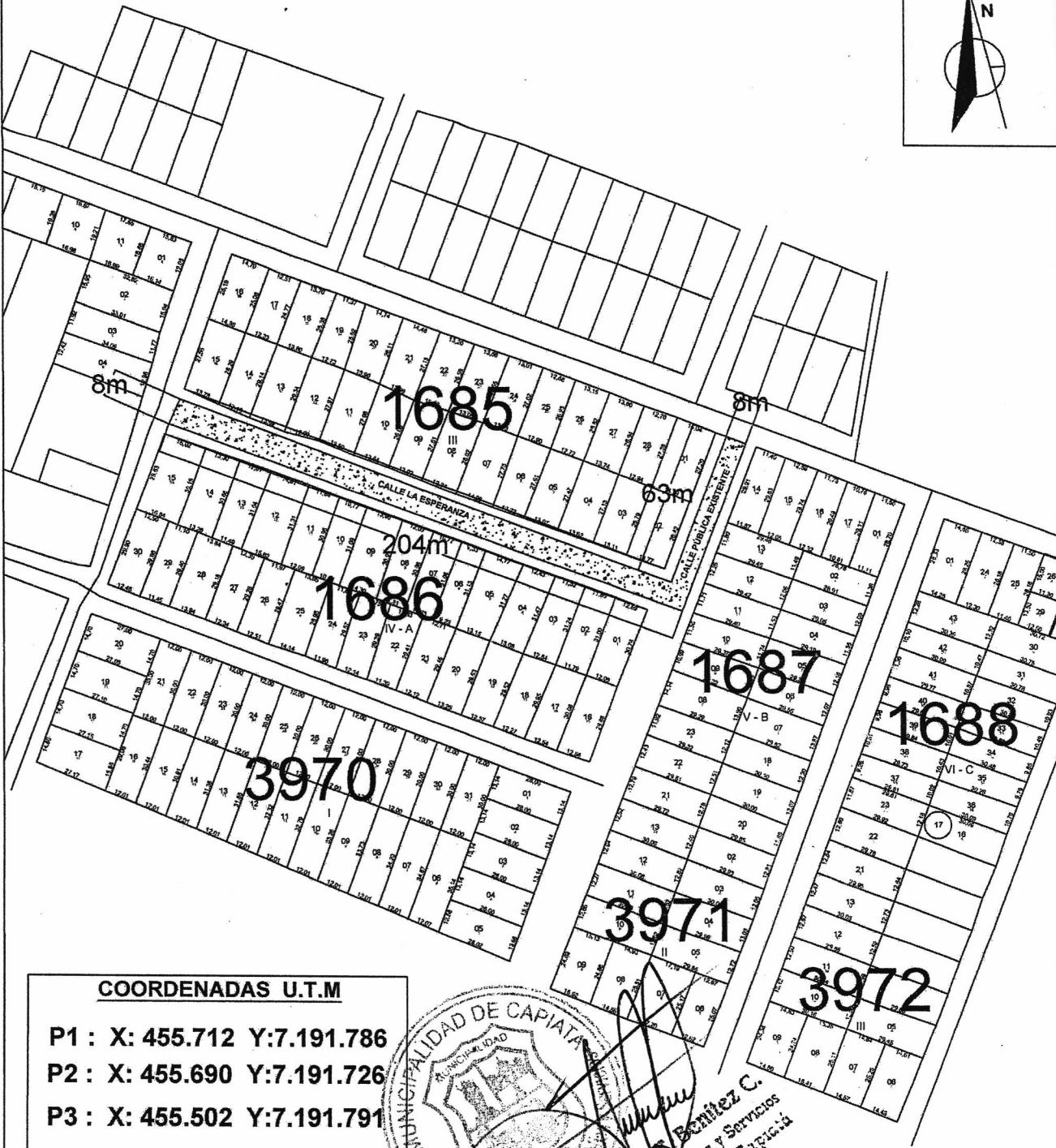




MUNICIPALIDAD DE
CAPATÁ

*Capiatá
Por Buen
Camino*

Gobierno Municipal de la Ciudad de Capiatá
Dirección de Infraestructura Pública y Servicios
Periodo 2021-2026



COORDENADAS U.T.M

P1 : X: 455.712 Y:7.191.786
P2 : X: 455.690 Y:7.191.726
P3 : X: 455.502 Y:7.191.791



Ing. José N. Benítez C.
M. de Infraestructura Pública y Servicios
M. de la Ciudad de Capiatá

TRAMO: COMPAÑIA 9 ROJAS CAÑADA - BARRIO SAN ANTONIO - CALLE LA ESPERANZA Y PÚBLICA EXISTENTE

ACTUALIZACIÓN DE PROYECTO DE EMPEDRADO SOBRE MEDICIÓN AÑO 2023		FECHA: 2024	Lamina N° DC - 01
PROYECTISTA: LUIS VILLALBA	SUPERFICIE TOTAL: 2.136m2		Escala 1/500

Km 20 Ruta N°2 Mcal. Estigarribia e/ Mcal López-Teléfono 0228-364727

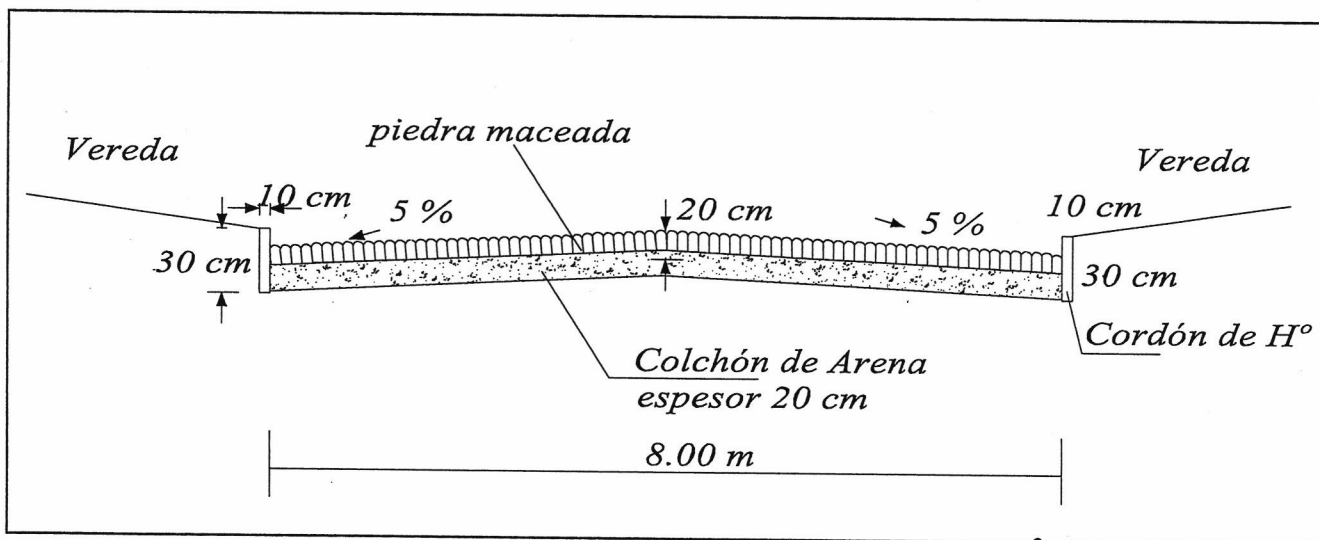


Capiatá
Por Buen
Camino

Gobierno Municipal de la Ciudad de Capiatá
Dirección de Infraestructura Pública y Servicios
Periodo 2021-2026

COORDENADAS U.T.M

P1 : X: 455.712 Y: 7.191.786
P2 : X: 455.690 Y: 7.191.726
P3 : X: 455.502 Y: 7.191.791



Arq. José E. Benítez C.
Director de Infraestructura Pública y Servicios
Municipalidad de Capiatá

COMPañIA 9° ROJAS CAÑADA - BARRIO SAN ANTONIO - CALLE LA ESPERANZA Y
CALLE PÚBLICA EXISTENTE

OBRA: CONSTRUCCIÓN DE EMPEDRADO

AÑO: 2024

Lámina N°
02

DIRECCIÓN DE INFRAESTRUCTURA
PÚBLICA Y SERVICIOS

DETALLE DE CORTE

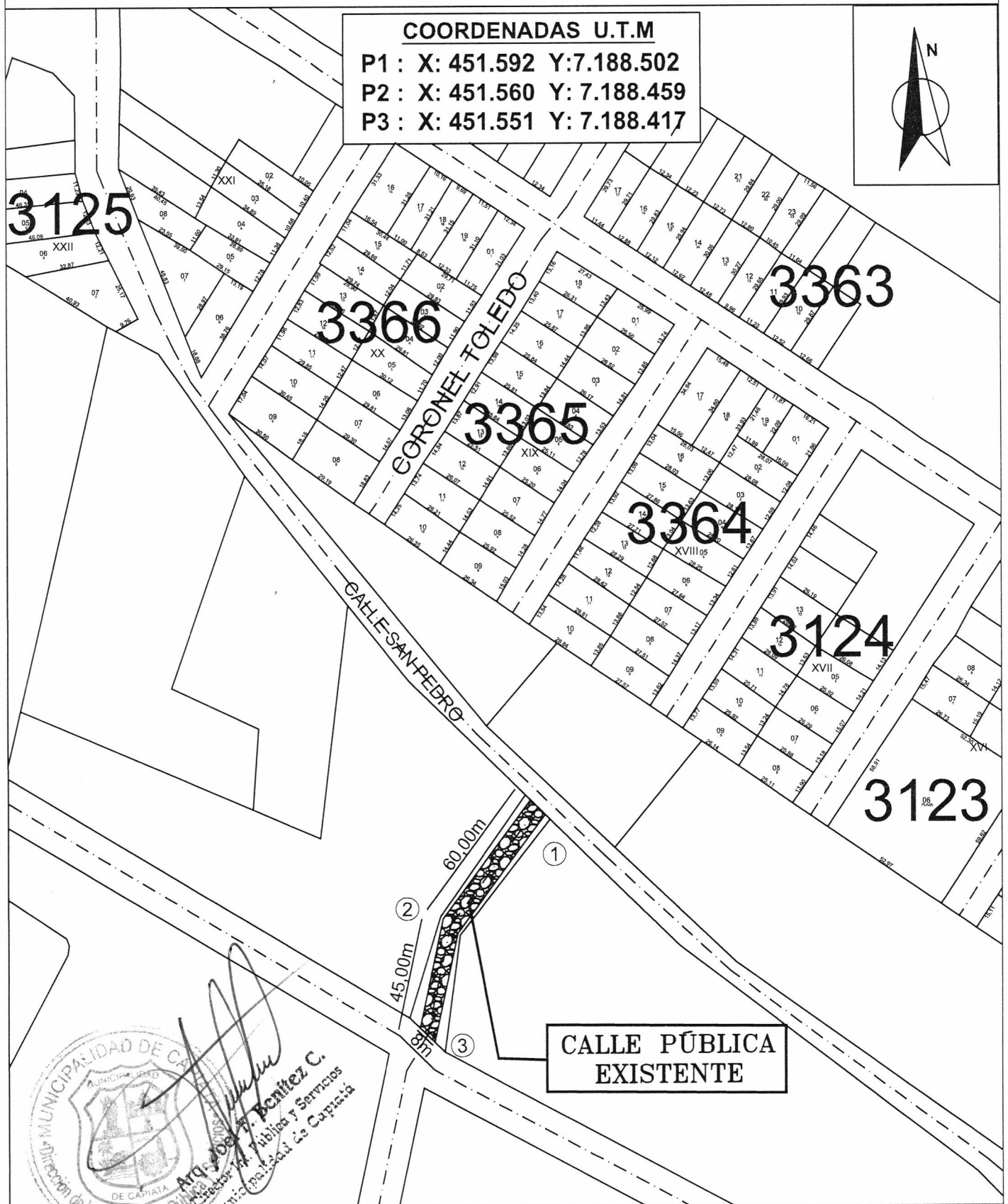
Escala
1/2255

Km 23 Ruta PY02 Mcal. Estigarribia e/ Mcal López-Teléfono 0228-364727



Capiatá
Por Buen
Camino

Gobierno Municipal de la Ciudad de Capiatá
Dirección de Infraestructura Pública y Servicios
Periodo 2021-2026



CÑA 6ª POSTA YBYCUA-BARRIO KO'E PYAHU, CALLE PÚBLICA EXISTENTE

OBRA: CONSTRUCCION DE EMPEDRADO		AÑO: 2024	Lamina N° DC - 01
PROYECTISTA: MELISSA OVELAR	SUPERFICIE TOTAL: 840,00 m2		Escala 1/2255

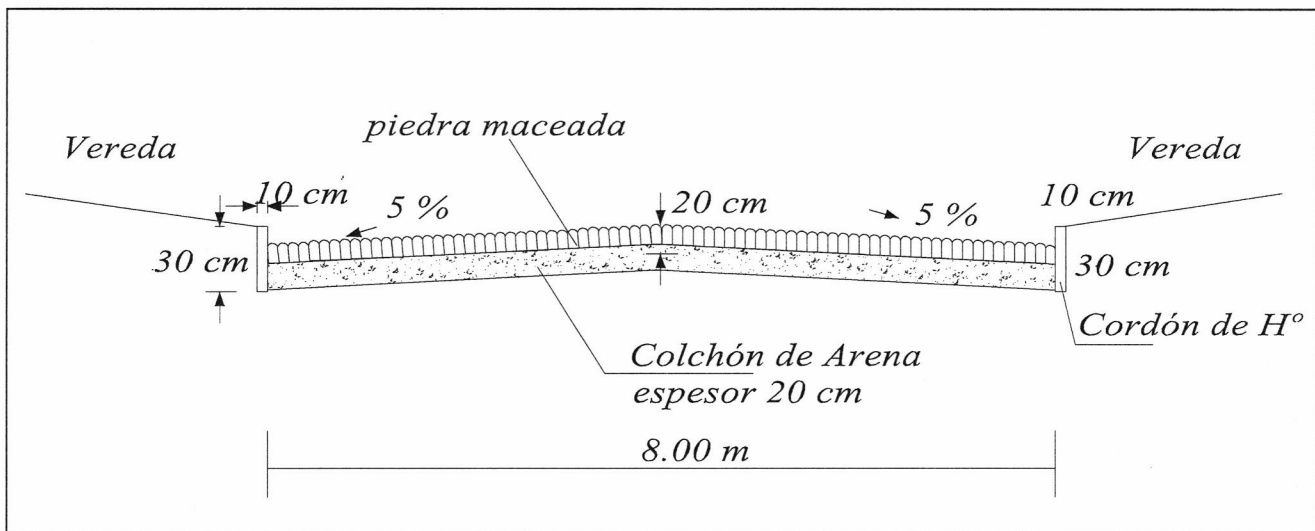
EMPEDRADO



Km 23 Ruta PY02 Mcal. Estigarribia e/ Mcal López-Teléfono 0228-364727

COORDENADAS U.T.M

P1 : X: 451.592 Y: 7.188.505
P2 : X: 451.560 Y: 7.188.459
P3 : X: 451.551 Y: 7.188.417



CÑIA 6° POSTA YBYCUA - BARRIO KO'E PYAHU - CALLE PÚBLICA EXISTENTE

OBRA: CONSTRUCCIÓN DE EMPEDRADO

AÑO: 2024

Lámina N°
02

DIRECCIÓN DE INFRAESTRUCTURA
PÚBLICA Y SERVICIOS

DETALLE DE CORTE

Escala
1/2255

Km 20 Ruta N°2 Mcal. Estigarribia e/ Mcal López-Teléfono 0228-364727



Capiatá
Por Buen
Camino

Gobierno Municipal de la Ciudad de Capiatá
Dirección de Infraestructura Pública y Servicios
Periodo 2021-2026

COORDENADAS U.T.M.

P1 : X: 453.222 Y: 7.186.347
P2 : X: 453.077 Y: 7.186.399



CALLE VIRGEN DE LAS MERCEDES

2

150.00

1

16.00

4214

CALLE ASFALTADA A YPANE

CÑIA 7° YBYRARO - BARRIO VIRGEN DE LAS MERCEDES - CALLE VIRGEN DE LAS MERCEDES

OBRA: CONSTRUCCIÓN DE EMPEDRADO

AÑO: 2024

Lámina N°
01

EMPEDRADO

DIRECCIÓN DE INFRAESTRUCTURA
PÚBLICA Y SERVICIOS

SUPERFICIE TOTAL: 900 m2

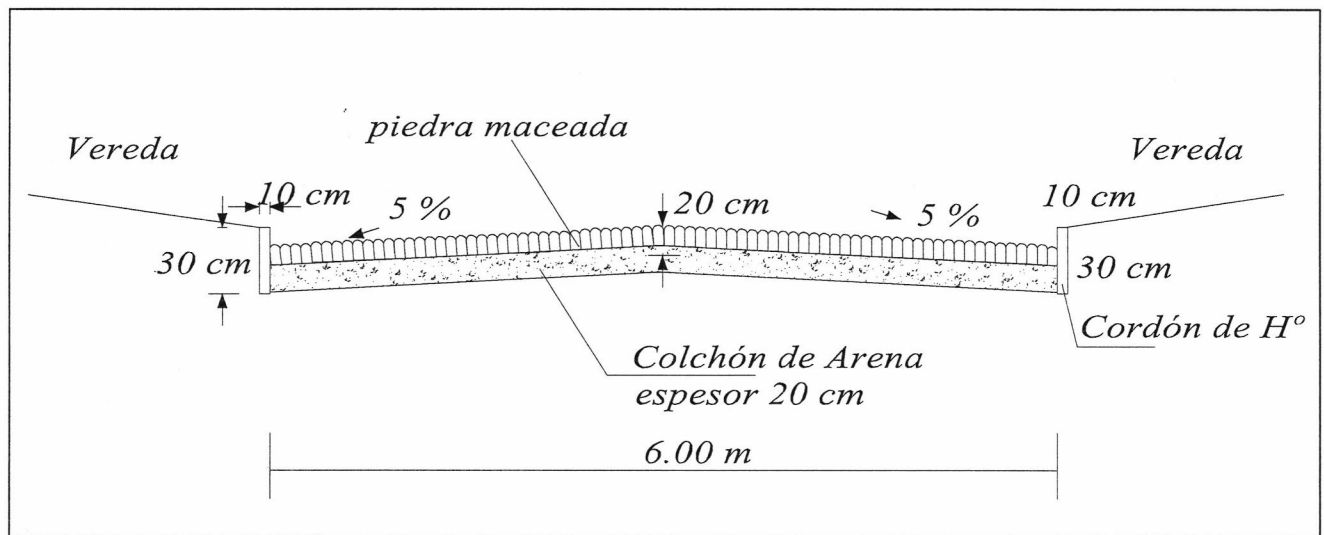
Escala
1/2255



Km 23 Ruta PY02 Mcal. Estigarribia e/ Mcal López-Teléfono 0228-364727

COORDENADAS U.T.M.

P1 : X: 453.222 Y: 7.186.347
P2 : X: 453.077 Y: 7.186.399



CÑIA 7° YBYRARO - BARRIO VIRGEN DE LAS MERCEDES - CALLE VIRGEN DE LAS MERCEDES

OBRA: CONSTRUCCIÓN DE EMPEDRADO

AÑO: 2024

Lámina N°
02

DIRECCIÓN DE INFRAESTRUCTURA
PÚBLICA Y SERVICIOS

DETALLE DE CORTE

Escala
1/2255

Km 20 Ruta N°2 Mcal. Estigarribia e/ Mcal López-Teléfono 0228-364727