



PLANTA DE LOCALIZACION
GEOREFERENCIAL

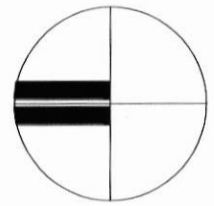
**PROYECTO
URBANO**

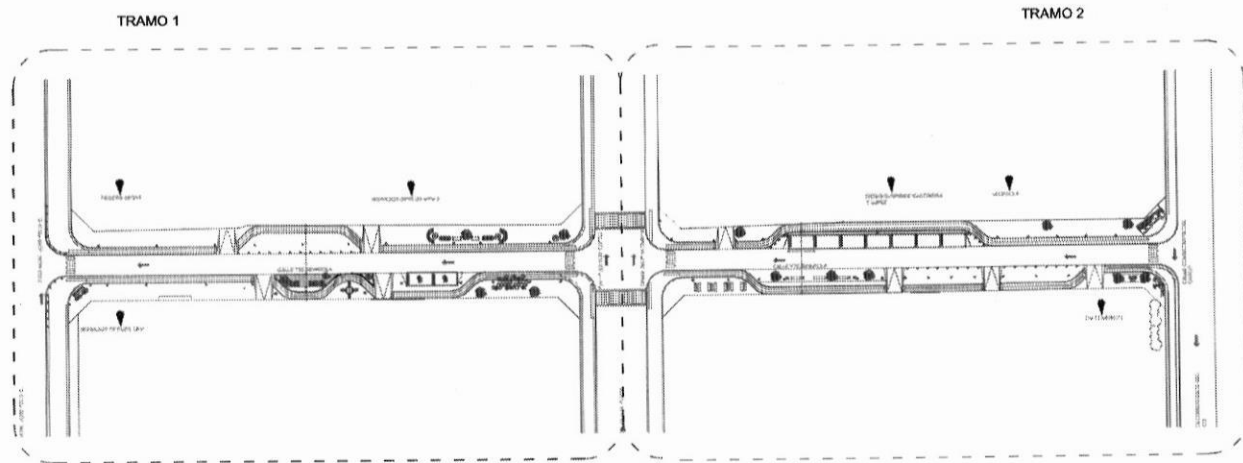
**PASEO PEATONAL
TTE. RIVAROLA**

MUNICIPIO DE FERNANDO DE LA
MORA

UBICACION: TTE. RIVAROLA C/
AVDA. MCAL. JOSE F.
ESTIGARRIBIA

COORDENADAS:
-25.32199645992418,
-57.55860785078529

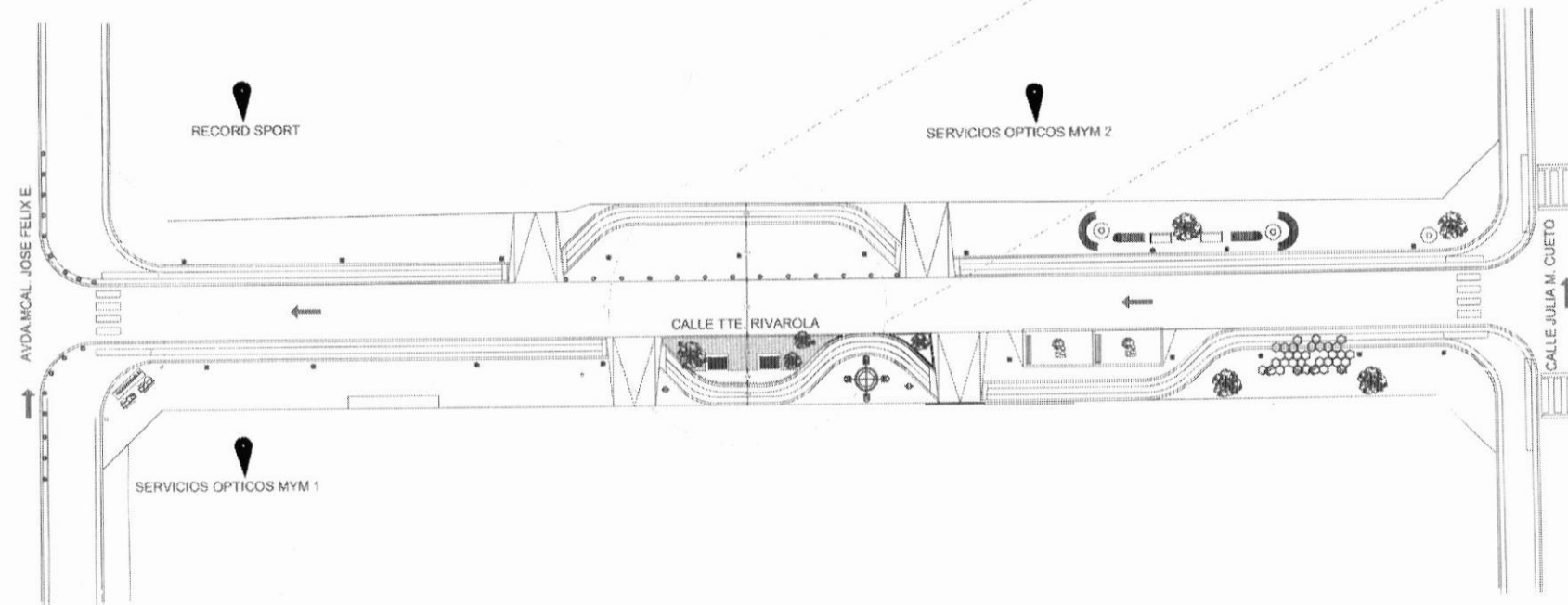




PLANTA GENERAL DE INTERVENCIÓN
ESC. 1/380



COTAS TRAMO 1
ESC. 1/50



PLANTA TRAMO 1
ESC. 1/130



PROYECTO URBANO

PASEO PEATONAL TTE. RIVAROLA

MUNICIPIO DE FERNANDO DE LA MORA

UBICACION: TTE. RIVAROLA C/ AVDA. MCAL. JOSE F. ESTIGARRIBIA

REFERENCIAS:


- VEGETACION
- PASEO PRINCIPAL, CON PISO PODOTACTIL.
- LETRAS CORPORAES "TTE. RIVAROLA"
- FAROLAS
- MOBILIARIO
- ACCESOS VEHICULARES A VIVIENDAS.
- ESTACIONAMIENTOS



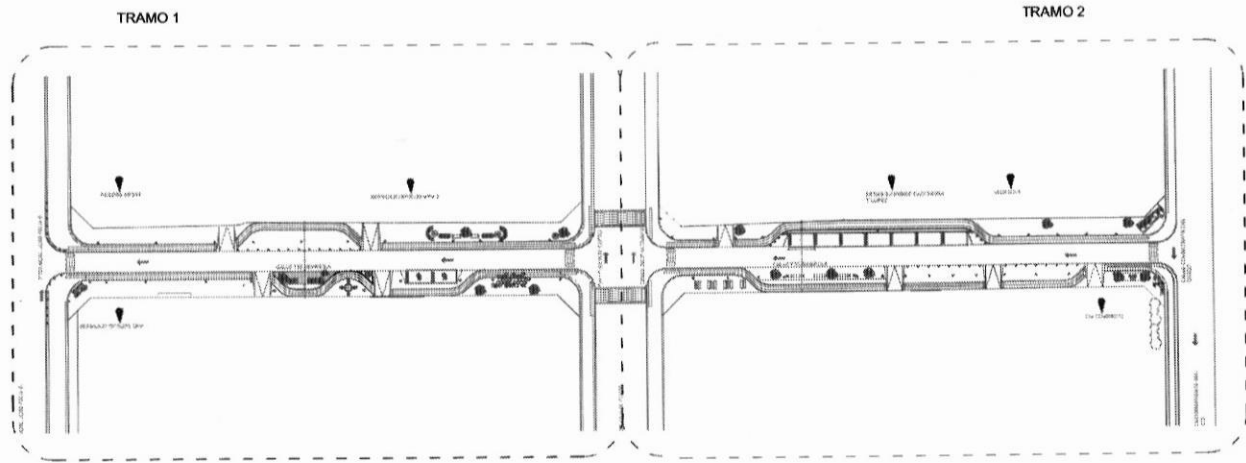
CONSTRUCCIONES

2024

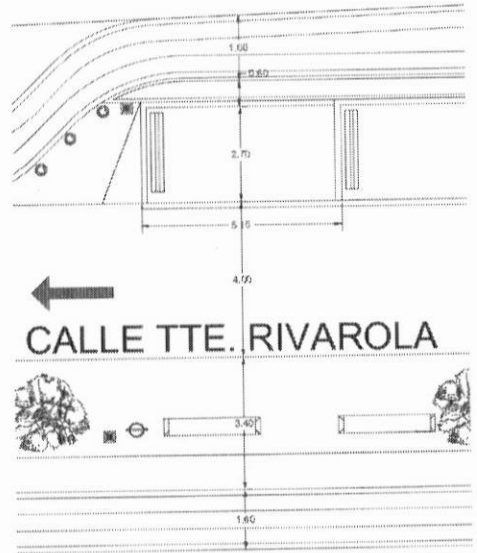
02



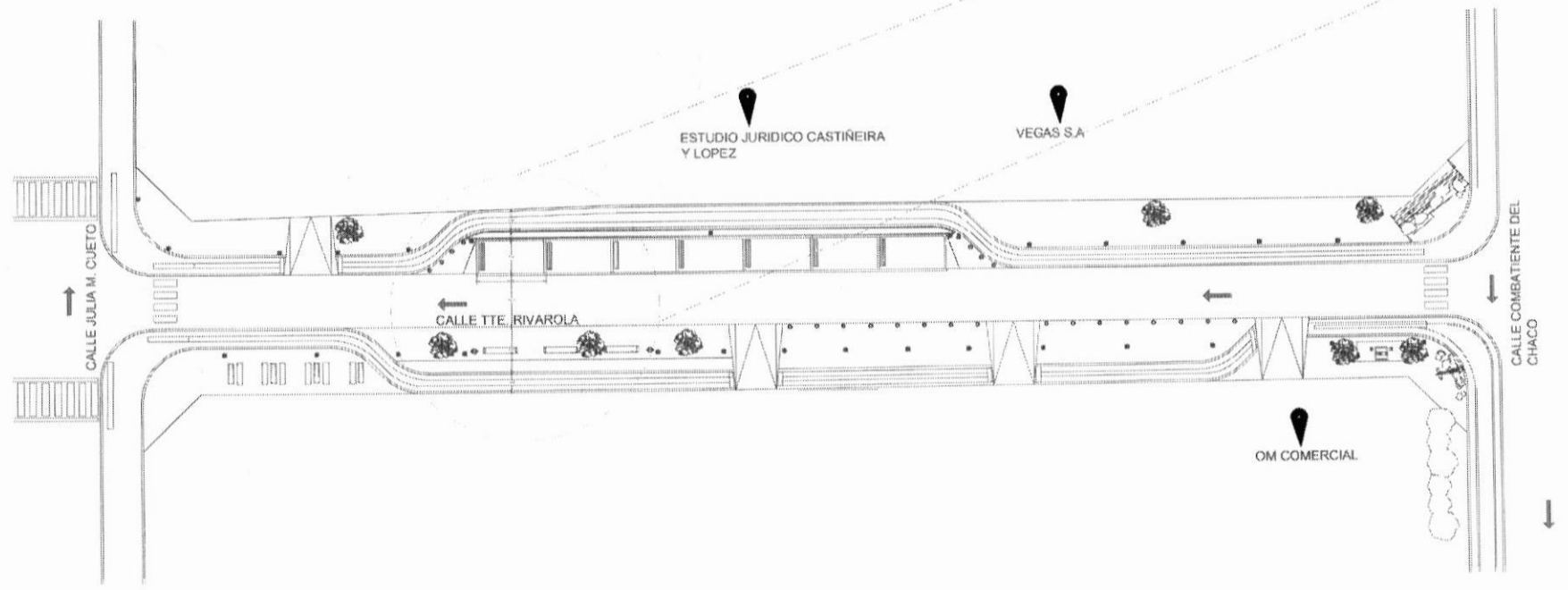
Raul Escobar



PLANTA GENERAL DE INTERVENCION
ESC. 1/380



COTAS TRAMO 2
ESC. 1/50



PLANTA TRAMO 2
ESC. 1/130

PROYECTO URBANO

PASEO PEATONAL TTE. RIVAROLA

MUNICIPIO DE FERNANDO DE LA MORA

UBICACION: TTE. RIVAROLA C/ AVDA. MCAL. JOSE F. ESTIGARRIBIA

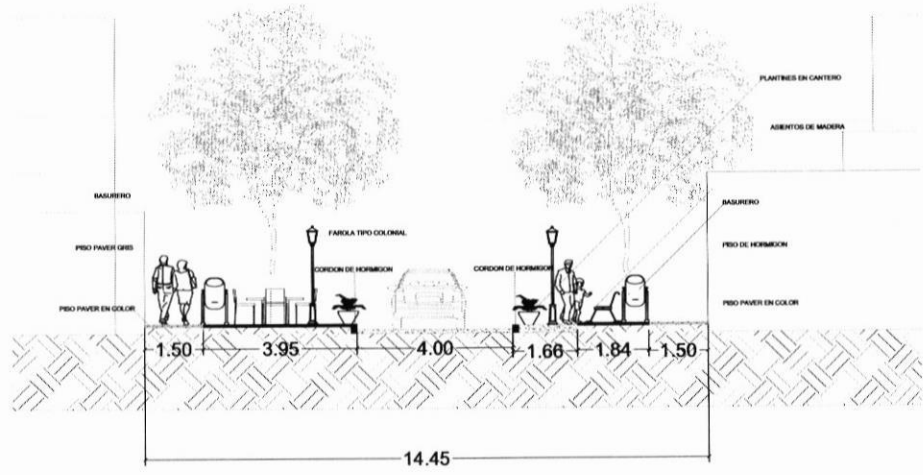
- REFERENCIAS:
- VEGETACION
 - PASEO PRINCIPAL, CON PISO PODOTACTIL.
 - LETRAS CORPORAES "TTE. RIVAROLA"
 - FAROLAS
 - MOBILIARIO
 - ACCESOS VEHICULARES A VIVIENDAS.
 - ESTACIONAMIENTOS



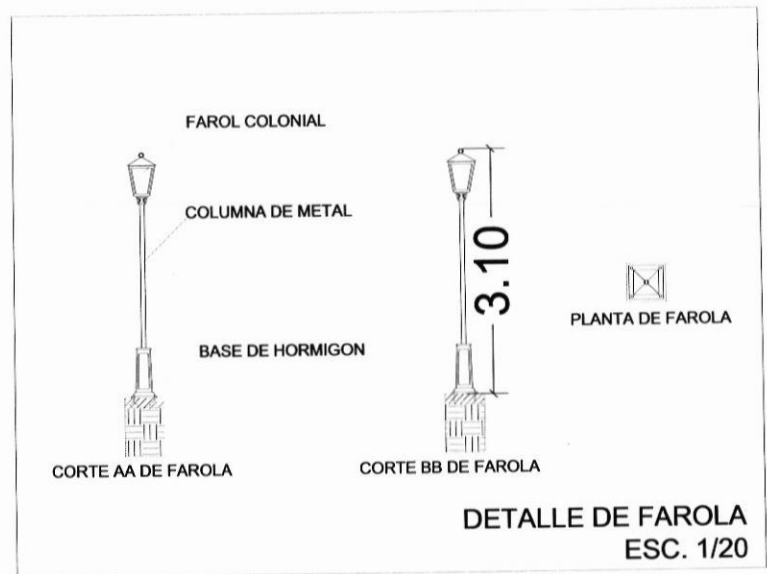
CONSTRUCCIONES



Handwritten signature and name: Juan Escobar



CORTE DE INTERVENCIÓN
ESC. 1/50



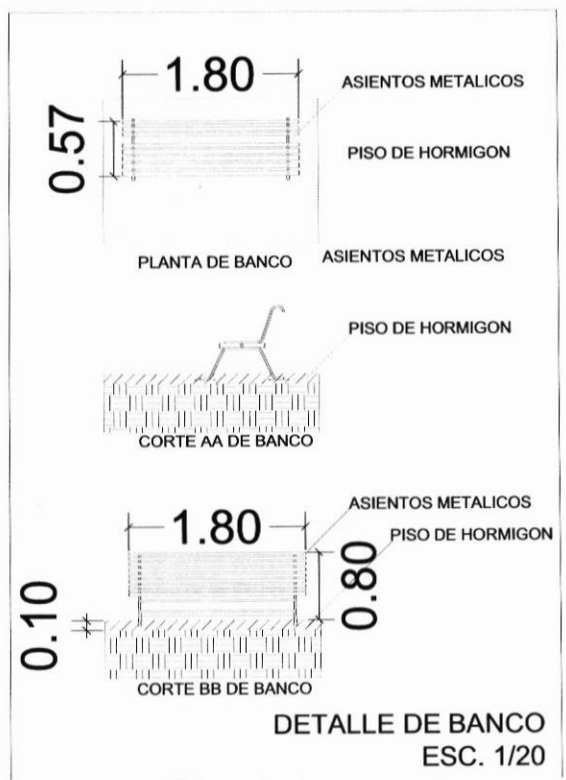
DETALLE DE FAROLA
ESC. 1/20

PROYECTO URBANO

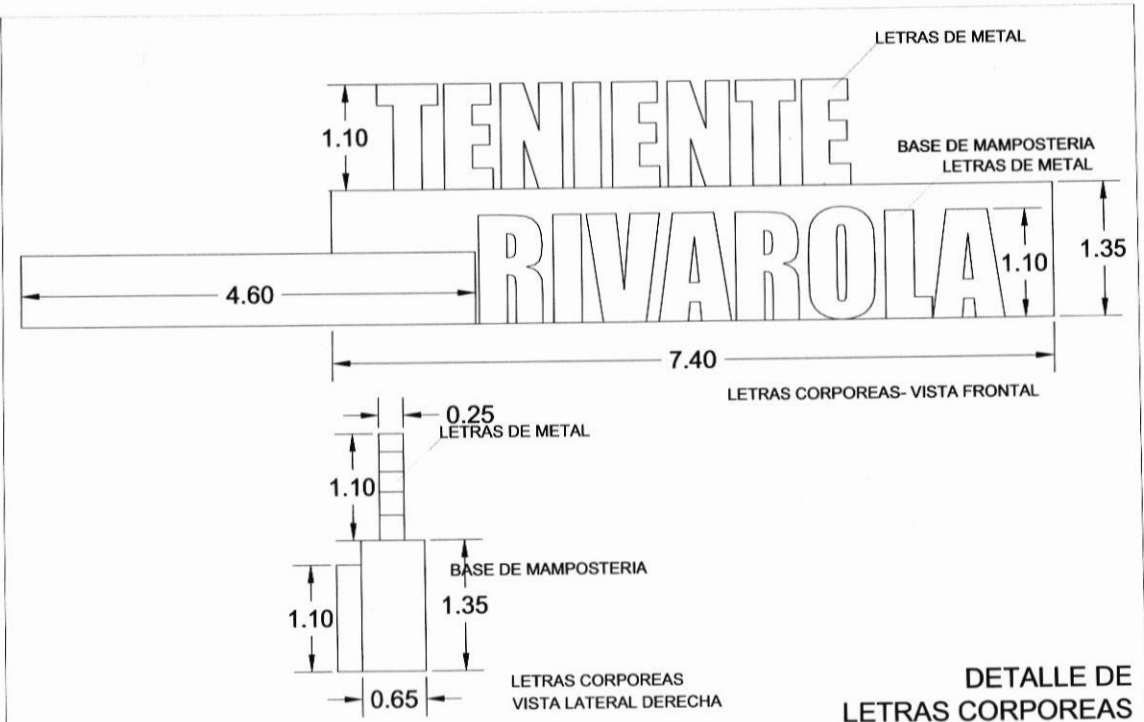
PASEO PEATONAL TTE. RIVAROLA

MUNICIPIO DE FERNANDO DE LA MORA

UBICACION: TTE. RIVAROLA C/ AVDA. MCAL. JOSE F. ESTIGARRIBIA



DETALLE DE BANCO
ESC. 1/20



DETALLE DE LETRAS CORPOREAS
ESC. 1/20



[Handwritten signatures]

CONSTRUCCIONES