



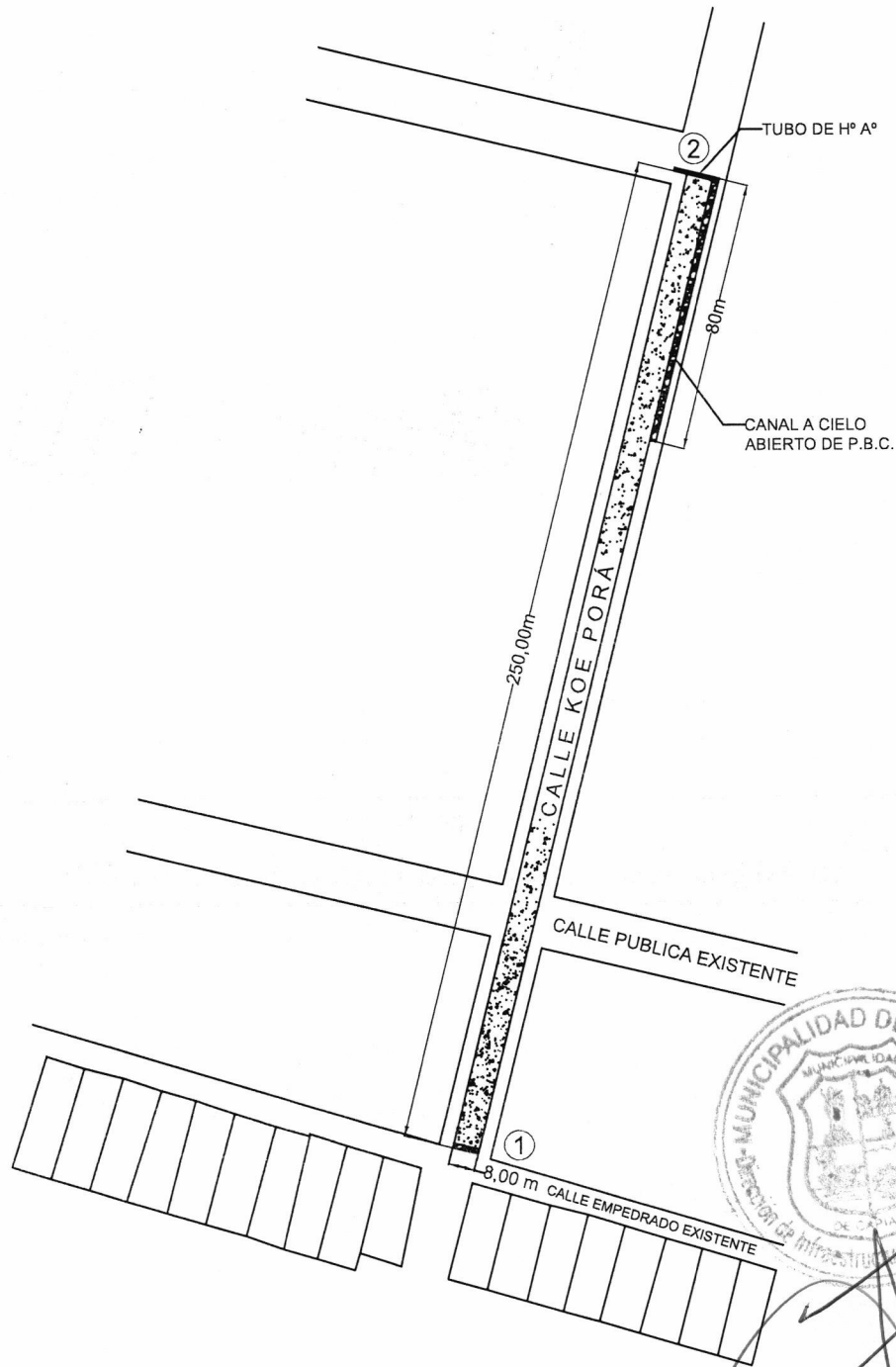
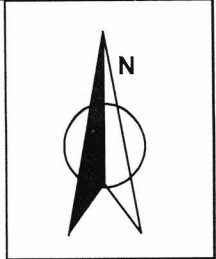
MUNICIPALIDAD DE  
**CAPÍATA**



Gobierno Municipal de la Ciudad de Capiatá  
Dirección de Infraestructura Pública y Servicios  
Periodo 2021-2026

**COORDENADAS U.T.M**

Punto N° 1: X= 453.047 Y= 7.198.243  
Punto N° 2: X= 453.120 Y= 7.198.532



*Arq. José R. Benítez C.*  
Director de Infraestructura y Servicios  
Municipalidad de Capiatá

**PLANO DE UBICACIÓN**

**CALLES KOE PORA**  
**CÑIA 4ª COSTA SALINARES, BARRIO SAN ROQUE III**

<p>OBRA: PROYECTO DE EMPEDRADO CON CANAL A CIELO ABIERTO DE P.B.C.</p>	<p>AÑO: 2024</p>	<p>Lamina N° DC - 01</p>
<p>PROYECTISTA: Lic. Ildfonso Villalba.</p>	<p>SUPERFICIE TOTAL : 2.000 m2. COMPLEMENTARIO: 120 m3.</p>	<p>Escala 1/2400</p>

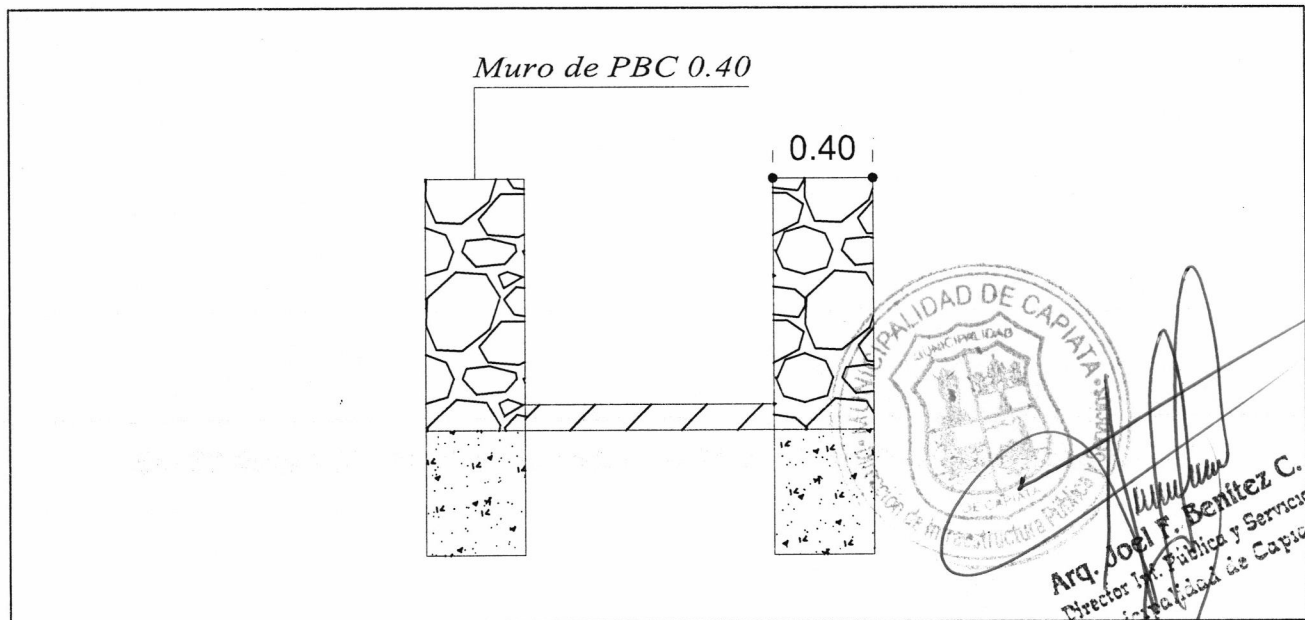
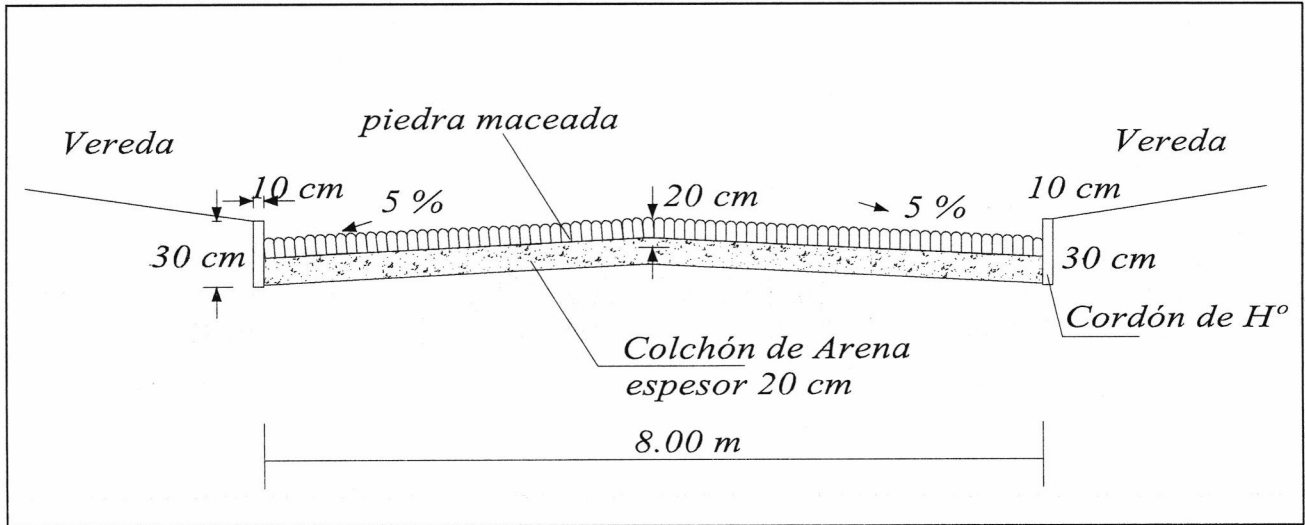
**Km 23 Ruta PY02 Mcal. Estigarribia e/ Mcal López- Teléfono 0228-364727**



MUNICIPALIDAD DE  
**CAPÍATA**

*Capiatá  
Por Buen  
Camino*

Gobierno Municipal de la Ciudad de Capiatá  
Dirección de Infraestructura Pública y Servicios  
Periodo 2021-2026



**CALLES KOE PORA  
CÑIA 4ª COSTA SALINARES, BARRIO SAN ROQUE III**

OBRA: PROYECTO DE EMPEDRADO CON  
CANAL A CIELO ABIERTO DE P.B.C.

AÑO: 2024

Lámina N°  
DC - 02

PROYECTISTA: Lic. Ildelfonso Villalba.

DETALLE DE CORTE

Escala  
1/50

Km 23 Ruta PY02 Mcal. Estigarríbia e/ Mcal López-Teléfono 0228-364727