



MUNICIPALIDAD DE  
**CAPATÁ**

*Capiatá  
Por Buen  
Camino*

Gobierno Municipal de la Ciudad de Capiatá  
Dirección de Infraestructura Pública y Servicios  
Periodo 2021-2026

**COORDENADAS U.T.M**

P1 : X: 456.607 Y:7.192.837  
P2 : X: 456.549 Y:7.192.719  
P3 : X: 456.585 Y:7.192.705  
P4 : X: 456.540 Y:7.192.631



CÑA 9° - ROJAS CAÑADAS - BARRIO SAN JOSÉ - CALLE ROJAS SILVA Y PUBLICA EXISTENTE

OBRA: CONSTRUCCION DE EMPEDRADO

AÑO: 2024

Lamina N°  
01

EMPEDRADO

PROYECTISTA: MARIA JOSÉ CERRUDO

SUPERFICIE TOTAL: 1876 m2

Escala  
1/2255



Km 20 Ruta N°2 Mcal. Estigarribia e/ Mcal López-Teléfono 0228-364727





MUNICIPALIDAD DE  
**CAPIATÁ**

*Capiatá*  
*Por Buen*  
*Camino*

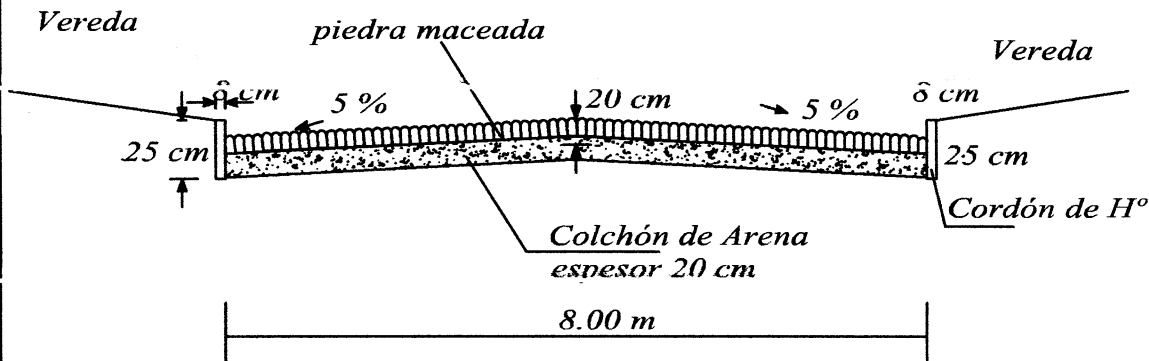
Gobierno Municipal de la Ciudad de Capiatá  
Dirección de Infraestructura Pública y Servicios  
Periodo 2021-2026

**COORDENADAS U.T.M**

P1 : X: 456.607 Y:7.192.837  
P2 : X: 456.549 Y:7.192.719  
P3 : X: 456.585 Y:7.192.705  
P4 : X: 456.540 Y:7.192.631



**CORTE TRANSVERSAL**



**CÑIA 9° ROJAS CAÑADAS - BARRIO SAN JOSE - CALLE ROJAS SILVA Y PUBLICA  
EXISTENTE - DISTRITO DE CAPIATÁ.-**

OBRA: CONSTRUCCION DE EMPEDRADO		AÑO: 2024	LÁMINA N°2
DIRECCIÓN DE INFRAESTRUCTURA PÚBLICA Y SERVICIOS	SUPERFICIE TOTAL: 1876 m2.		Escala 1/2300

**Km 20 Ruta N°2 Mral. Estigarribia e/ Mral Lánuez- Teléfono 0222-264727**



*Joel E. Ramírez C.*  
Director de Infraestructura Pública y Servicios  
Municipalidad de Capiatá



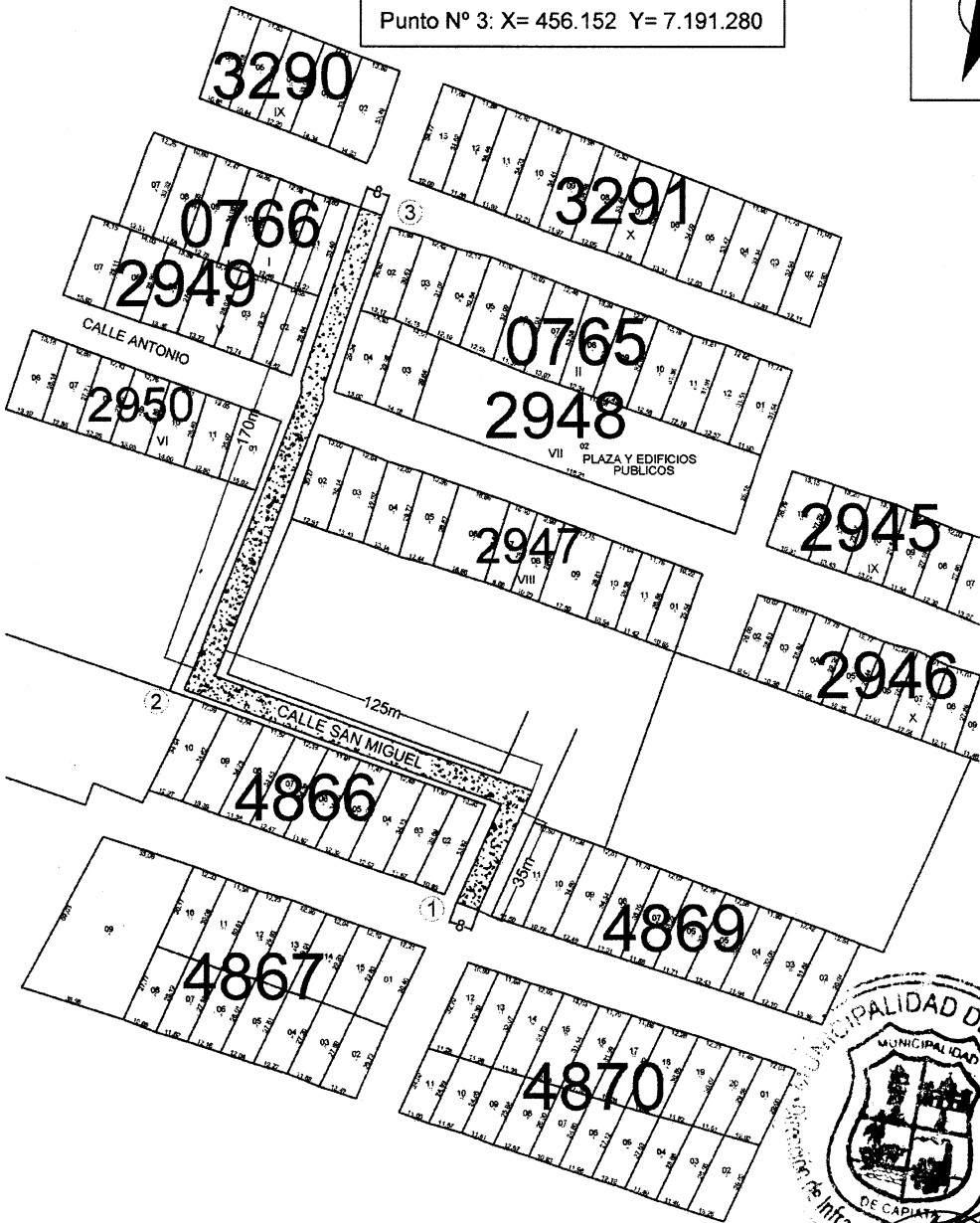

MUNICIPALIDAD DE  
**CAPATÁ**

*Capiatá  
Por Buen  
Camino*

Gobierno Municipal de la Ciudad de Capiatá  
Dirección de Infraestructura Pública y Servicios  
Periodo 2021-2026

**COORDENADAS U.T.M**

Punto N° 1: X= 456.185 Y= 7.191.040  
Punto N° 2: X= 456.094 Y= 7.191.118  
Punto N° 3: X= 456.152 Y= 7.191.280



**PLANO DE UBICACIÓN**

**CALLE SAN MIGUEL**  
**CÑIA 9ª ROJAS CAÑADA, BARRIO SAN ANTONIO**

OBRA: ACTUALIZACIÓN DEL PROYECTO DE EMPEDRADO S/ VERIFICACIÓN AÑO 2021 S/ EXP. N° 4461/2021		AÑO: 2024	Lamina N° DC - 01
PROYECTISTA: Lic. Ildefonso Villalba.	SUPERFICIE TOTAL: 2.112,00 m2		Escala 1/2300

**Km 20 Ruta N°2 Mcal. Estigarribia e/ Mcal López-Teléfono 0228-364727**

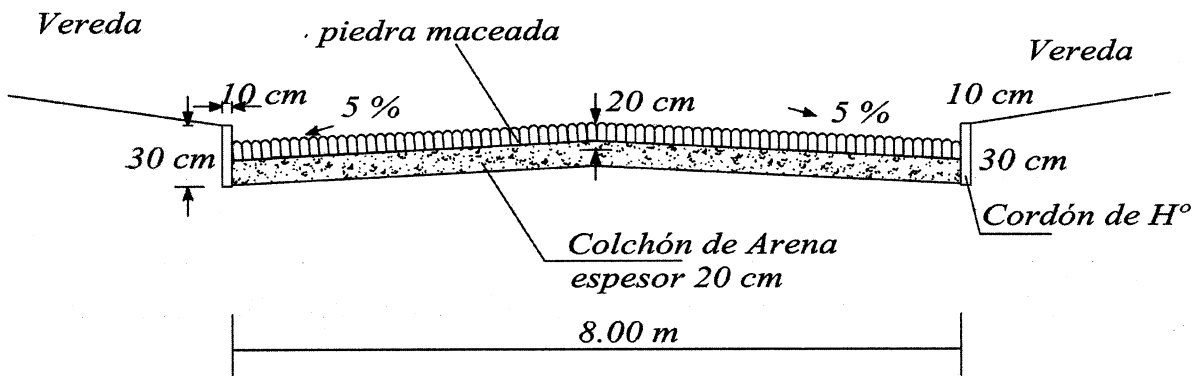
Arq. José P. Benítez C.  
Director de Infraestructura y Servicios  
Municipalidad de Capiatá





Capiatá  
Por Buen  
Camino

Gobierno Municipal de la Ciudad de Capiatá  
Dirección de Infraestructura Pública y Servicios  
Periodo 2021-2026



**CORTE**



Arg. José F. Benítez C.  
Dirección de Infraestructura Pública y Servicios  
Municipalidad de Capiatá

TRAMO: COMPAÑÍA 9 ROJAS CAÑADA, BARRIO SAN ANTONIO - CALLE SAN MIGUEL

OBRA: CONSTRUCCIÓN DE EMPEDRADO		FECHA: 2024	Lamina N° DC - 02
PROYECTISTA: LUIS VILLALBA	SUPERFICIE TOTAL: 2.112m2		Escala 1/100

Km 20 Ruta N°2 Mcal. Estigarribia e/ Mcal López-Teléfono 0228-364727