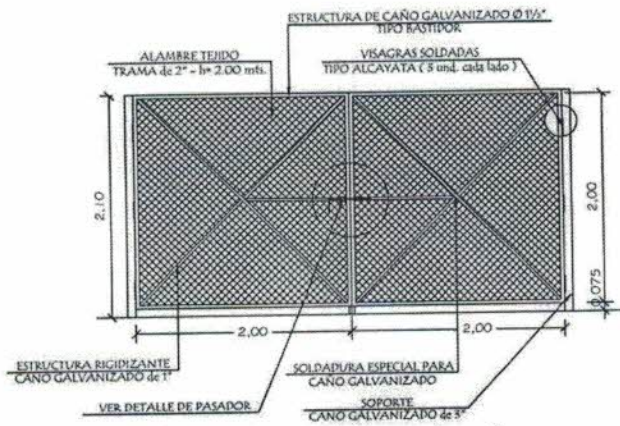


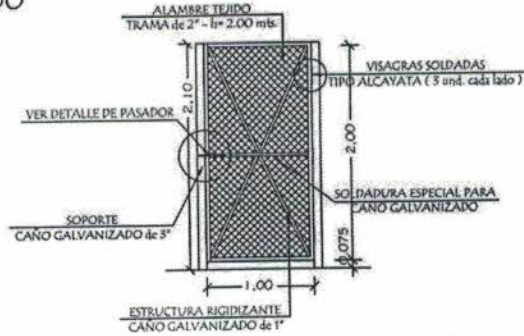
[Signature]
 Arg. Pedro Antonio López
 Reg. ProLP 1278

Latitud 26°41'08.7"S
 Longitud 56°17'32.0"W

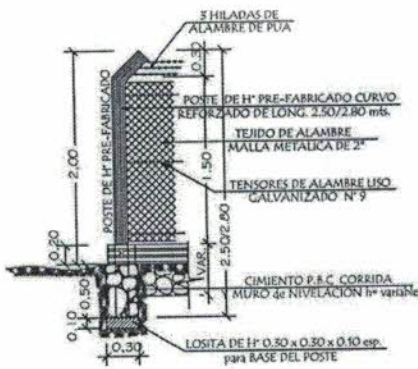
Planta de Ubicacion	
Colegio Nacional Santa Barbara	
Construccion Cercado Perimetral	



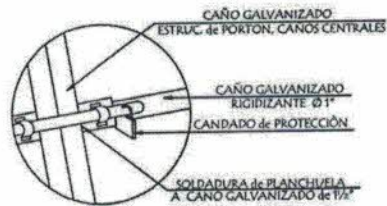
Portón de Acceso Vehicular
de 4.00 x 2.00



Portón de Acceso Peatonal
de 1.00 x 2.00




CERCADO PERIMETRAL



Detalle de Pasador

MINISTERIO DE EDUCACION Y CIENCIAS DIRECCION DE INFRAESTRUCTURA	
PROYECTO	Detalle de Portón de Acceso y Cercado Perimetral
01	



 Arq. Pedro Antonio López
 Reg. Prof. N° 1770