

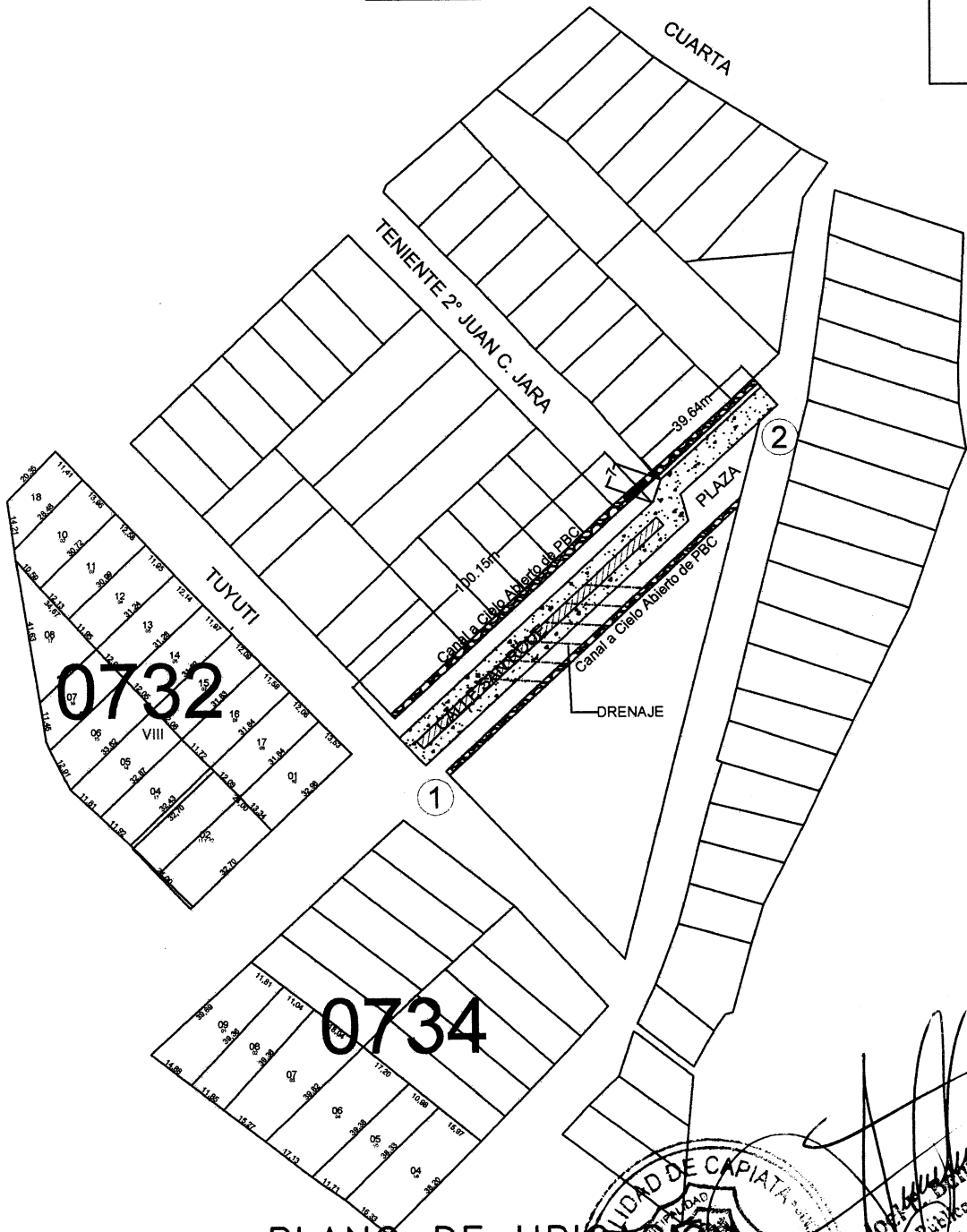
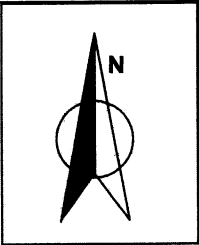


Capiatá
Por Buen
Camino

Gobierno Municipal de la Ciudad de Capiatá
Dirección de Infraestructura Pública y Servicios
Periodo 2021-2026

COORDENADAS U.T.M

Punto N° 1: X: 456.092 ; Y: 7.195.501
Punto N° 2: X: 456.197; Y: 7.195.600




PLANO DE UBICACIÓN

CALLE SAN ROQUE
CASCO URBANO, BARRIO SAN ROQUE

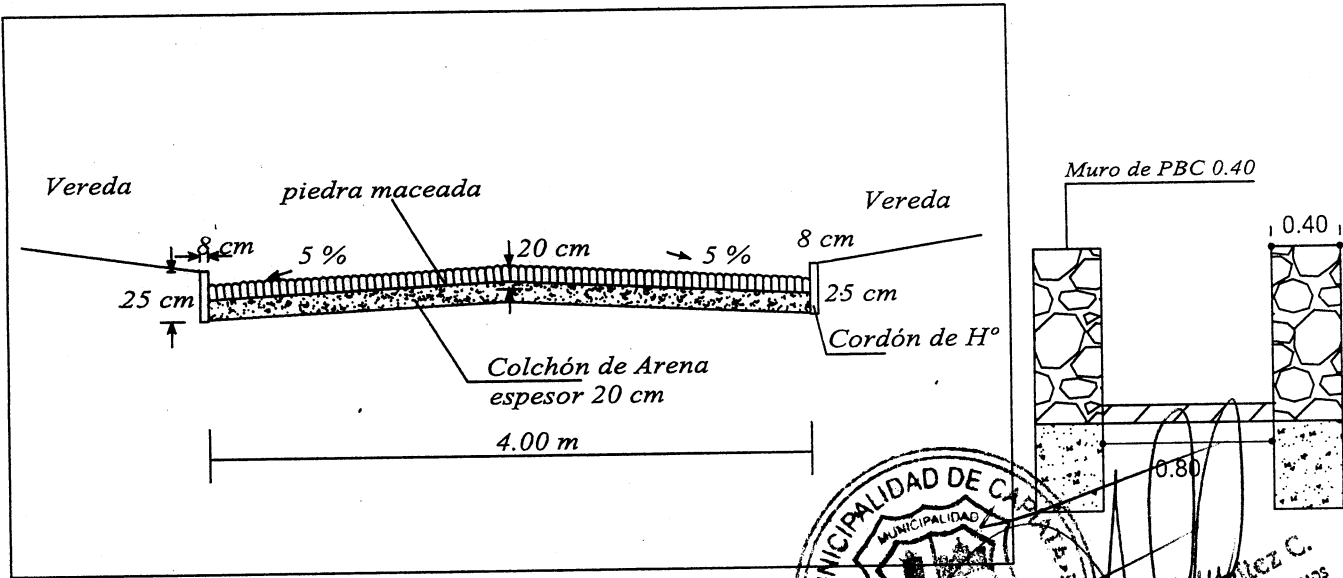
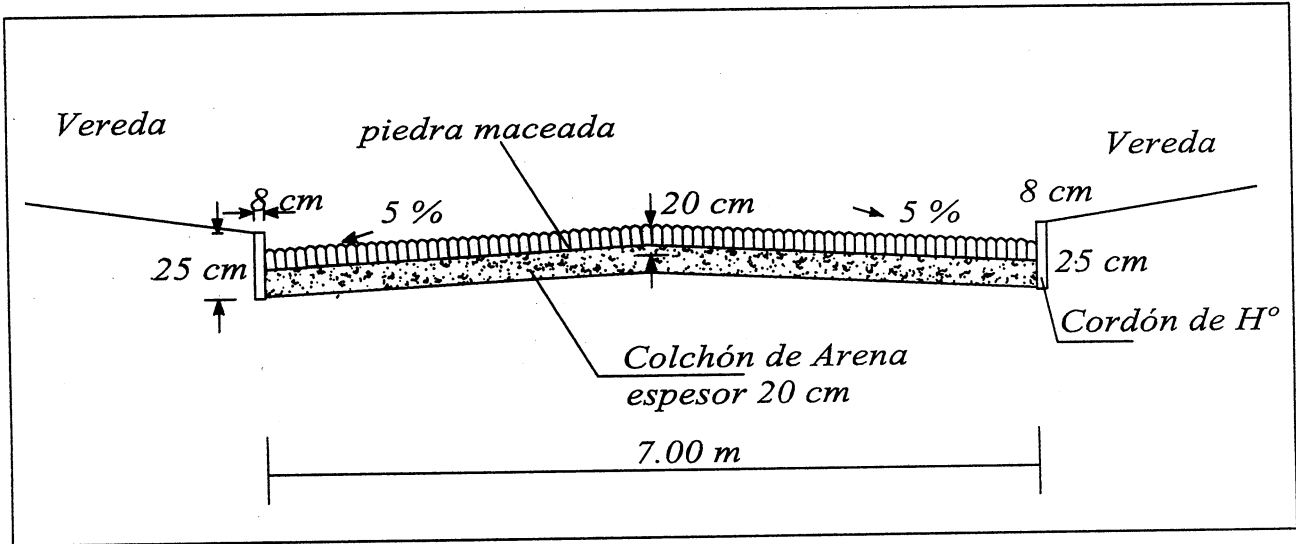
[Signature]
Arq. Jonathan Sánchez C.
Director de Infraestructura Pública y Servicios
Municipalidad de Capiatá

OBRA: CONSTRUCCIÓN DE EMPEDRADO CON CANAL A CIELO ABIERTO DE PBC		AÑO: 2024	Lamina N° DC - 01
PROYECTISTA: Lic. Ildefonso Villalba.	SUPERFICIE TOTAL: 1.157,00 m2		Escala 1/2000

COORDENADAS U.T.M
P1 : X: 456.092 Y:7.195.501
P2 : X: 456.197 Y: 7.195.600



CORTE TRANSVERSAL



Jose P. Ramirez C.
Dirección de Infraestructura Pública y Servicios
Municipalidad de Capiatá

CASCO URBANO-BARRIO SAN ROQUE-CALE SAN ROQUE

OBRA: CONSTRUCCION DE EMPEDRADO	AÑO: 2024	Lamina N° DC - 02
PLANTA DE DETALLE-CORTES		Escala 1/2255
Km 20 Ruta N°2 Mcal. Estigarribia e/ Mcal López-Teléfono 0228-364727		