



MUNICIPALIDAD DE PEDRO JUAN CABALLERO

Cerro Leon Esq. Alejo Garcia - Tel (0336) 272511 - 271488

Paraguay

RESOLUCIÓN N° 119 / 2.024.

POR LA QUE SE DISPONE LA EXONERACIÓN DEL IMPUESTO A LA CONSTRUCCIÓN Y SUS ADICIONALES DE LOS INMUEBLES INDIVIDUALIZADOS CON CTA. CTE. CTRAL. N° 29.1286.02, 29.0766.01, 29.0949.12, 29.1286.02, 29.1830.10 y 29.0949.12, DEL DISTRITO DE PEDRO JUAN CABALLERO.

Pedro Juan Caballero, 03 de Abril de 2.024.

V I S T O: La solicitud presentada por el Gobernador de Amambay Abg. Juan Silvino Acosta Benitez, en la cual peticiona la exoneración de Impuesto a la Construcción y la aprobación de planos y Planilla de Cómputos, específicamente de los inmuebles identificados con CTA. CTE. CTRAL. N° 29.1286.02, 29.0766.01, 29.0949.12, 29.1286.02, 29.1830.10 y 29.0949.12, del Distrito de Pedro Juan Caballero y.

CONSIDERANDO Que, la Asesoría Jurídica a través de su dictamen N° 97 de fecha 03/abril/24, se ha expedido favorablemente a la exoneración del Impuesto solicitado y sus adicionales;

Por lo tanto;

EL INTENDENTE MUNICIPAL DE PEDRO JUAN CABALLERO

En uso de sus atribuciones

R E S U E L V E:

Artículo 1°: DISPONER la exoneración del Impuesto a la Construcción y la aprobación de planos y sus Adicionales, hasta el año 2.024, de los inmueble identificados con CTA. CTE. CTRAL. N° 29.1286.02, 29.0766.01, 29.0949.12, 29.1286.02, 29.1830.10 y 29.0949.12, del Distrito de Pedro Juan Caballero, conforme dictamen de la Asesoría Jurídica adjunto.

Artículo 2°: ORDENAR al Departamento de Obras y Bienes Municipales, proceder a la liquidación correspondiente.

Artículo 3°: COMUNICAR a quienes corresponda y cumplido archivar.

Abg. CLAUDIO MARCELO LORIBIROM
Secretario General - Interino



D^o. RONALD ENRIQUE ACEVEDO QUEVEDO
Intendente Municipal



GOBERNACIÓN VIII DEPARTAMENTO DE SAN JOSÉ
 San José, Costa Rica
 "Igualdad, Bienestar y Desarrollo"



PLANILLA DE COMPUTO METRICO Y PRESUPUESTO

OBRA: CONSTRUCCION DE PAVIMENTO TIPO EMPEDRADO.
UBICACIÓN: CALLE PUBLICA, BARRIO GRAL. GENES - DISTRITO DE PEDRO JUAN CABALLERO
PROPIETARIO: Calle Publica (CEDRO)
SUP. A CONSTRUIR: 1.233,97 m²

Precio por m²:

COMPUTO METRICO Y PRESUPUESTO

Item	Descripción del Bien	Unidad de Medida	Cantidad	Precio unitario (IVA incluido)	Precio total
1	Replantes y Matricación	Metros cuadrados	1.234	-	-
2	Preparación de caja y perfilado de terreno	Metros cuadrados	1.234	-	-
3	Cordones de H ^o pre-fabricado 10x30x80	Metro lineal	308	-	-
4	Refuerzo de cordones c/ tierra apizomada	Metros cúbicos	34	-	-
5	Relleño y compactación	Metros cúbicos	17.3798592	-	-
6	Colchón de arena	Metros cúbicos	206	-	-
7	Empedrado (piedra tipo basalto)	Metros cuadrados	1.234	-	-
8	Aferronado con medios mecanicos	Metros cuadrados	1.234	-	-
9	moviento de suelo	Metros cúbicos	61,70	-	-
10	Cartel de Obra 2mx1m	Unidad	2	-	-
11	Limpieza final	Metros cuadrados	1.234	-	-
TOTAL					

ING. RAÚL ANTONIO CARRERA UPRM

[Handwritten signature]

Ing. Raúl Antonio Carrera UPRM
 Ing. N. A. Carrera UPRM
 Secretario de Obra
 Gobernación de San José



MUNICIPALIDAD DE PEDRO JUAN CABALLERO
 División de Urbanismo y Construcción
APROBADO

[Handwritten signature]

Ing. V. H. G. G. G.
 Ing. G. G. G. G. G.
 14/12/24

N

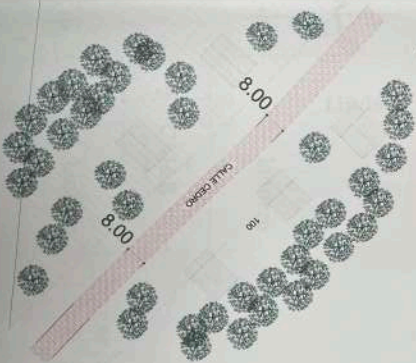
PLANTA UBICACION



GEORREFERENCIAS - LOCALIZACIÓN

PUNTO 1=(22°32'20" S 55°45'16" W)

PUNTO 2=(22°32'23" S 55°45'13" W)



PROFESIONAL DE PLANO

APROBADO

Escuela de Ingeniería y Ciencias

Escuela de Ingeniería y Ciencias

Escuela de Ingeniería y Ciencias

GOBERNACIÓN DEL XIII DEPARTAMENTO DE AMAMBAY

PROYECTO: CONSTRUCCIÓN DE EMPEDRADO

NOMBRE DE PLANO:

Planta de Localización, Ubicación
ESCALA 1/2000

UBICACIÓN:

Districto de Pedro Juan Caballero
Barrio Gral. Genes

ENERO DEL

2024

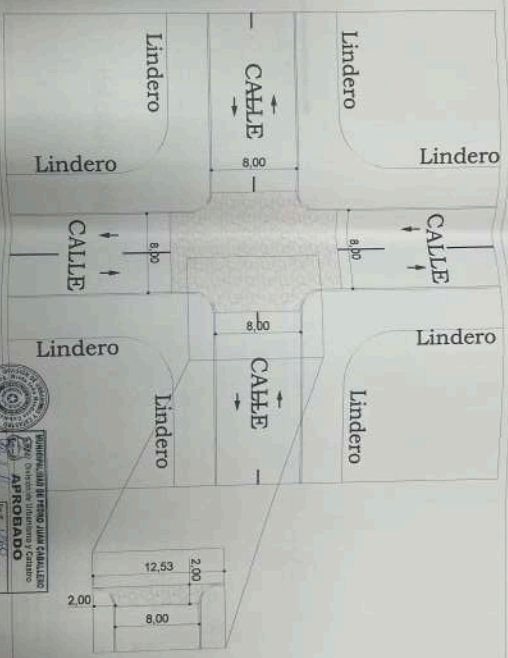
LÁMINA:

1

Ing. Rafael Cruz Maldonado
Secretario de Ordenamiento Urbano

Ing. Rafael Amante
Secretario de Ordenamiento Profesional

PLANTA ACORADA




 MINISTERIO DEL INTERIO JUAN CABALLERO
 SECRETERIA DE OBRAS Y SERVICIOS URBANOS
APROBADO
 [Signature]
 [Stamp]
 14/1/24

GOBERNACIÓN DEL XIII DEPARTAMENTO DE AMAMBAY

PROYECTO: CONSTRUCCIÓN DE EMPEDRADO

NOMBRE DE PLANO:
 Planta Acorada boca calle
 ESCALA
 1/100

UBICACION:
 Distrito de Pedro Juan Caballero
 Barrio Gral. Genes

ENERO
 DEL 2024


LAMINA:

2

REPUBLICA DEL PARAGUAY
 GOBIERNO DEL DEPARTAMENTO DE AMAMBAY
 Ing. Raúl Antonio Contreras
 Secretario de Obras / Prefectura

CORTE TÍPICO

pendiente lateral 3 %
Diferencia con eje: -10cm



CORTE

GOBERNACION DEL XIII DEPARTAMENTO DE AMAMBAY

PROYECTO: CONSTRUCCION DE EMPERADO

NOMBRE DE PLANO: CORTE

ESCALA

S/E

UBICACION:

Districto de Pedro Juan Caballero
Barrio Gral. Garcia




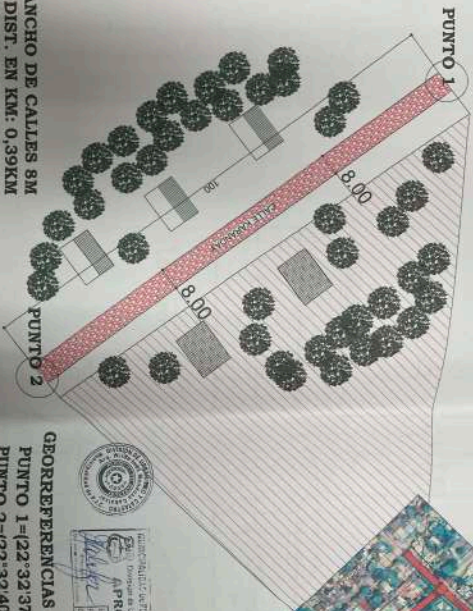
LAMINA:

ENERO
DEL 2024

3

INSTITUTO NACIONAL DE VIALIDAD
INVI
Ruta Nacional 10
1067 Pedro Juan Caballero
Secretaría de Obras y Mantenimiento

ANCHO DE CALLES 8M
 DIST. EN KM: 0,39KM
 DIST. EN ML: 386,18ML
 AREA: 3.225,00M²



INSTRUMENTAL DEL D^o JUAN CABALLERO
 D^o Juan Caballero, Ingeniero Civil
 APROBADO
 Firmado por el Sr. JUAN CABALLERO
 el día 02/01/2024

GEORREFERENCIAS - LOCALIZACIÓN
 PUNTO 1=(22°32'37"S 55°45'33"W)
 PUNTO 2=(22°32'40"S 55°45'30"W)



PLANTA UBICACION

GOBERNACIÓN DEL XIII° DEPARTAMENTO DE AMAMBAY

PROYECTO: CONSTRUCCIÓN DE EMPEDRADO

NOMBRE DE PLANO:
 Planta de Localización y Ubicación
 ESCALA
 1/5000

UBICACIÓN:
 Distrito de Pedro Juan Caballero
 Barrio Gral. Cienpo

ENERO DEL
 2024

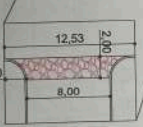
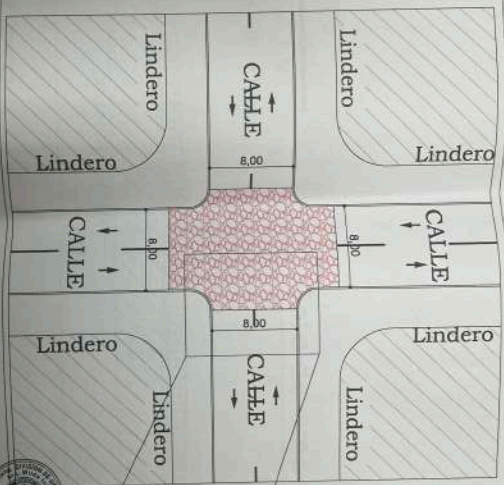
LAMINA

1



Ing. Pedro Juan Caballero
 Director General de Obras Públicas
 Ing. Pedro Juan Caballero
 Secretario de Obras Públicas

PLANTA ACOTADA



MUNICIPALIDAD DE PUNO SAN CRISTÓBAL
2009
División de Urbanismo y Catastro
APROBADO
Dra. V. ESCOBAR
Ingeniera Civil
2024/01/24

GOBERNACIÓN DEL XIII° DEPARTAMENTO DE AMAMBAY

PROYECTO: CONSTRUCCIÓN DE EMPEDRADO

NOMBRE DE PLANO:

Planta Acotada boca calle
ESCALA 1/100

UBICACION:

Districto de Pedro Juan Caballero
Barrio Gral. Geros

EMERO
DEL 2024

LAMINA:

2



[Signature]

Por este documento se declara que el presente plano fue elaborado por el Sr. *[Nombre]* Ingeniero Civil, con el No. de Colección *[Número]* del Colegio de Ingenieros Civiles del Perú, en el mes de *[Mes]* del año *[Año]* en la ciudad de *[Ciudad]*.



GOBERNACIÓN XIII DEPARTAMENTO DE MANABÍ
Atm. Mg. Juan Milio, Leonor Roldán,
"Igualdad, Bienestar y Desarrollo"



PLANILLA DE COMPUTO METRICO Y PRESUPUESTO

OBRA: CONSTRUCCION DE PAVIMENTO TIPO EMPEDRADO.

UBICACIÓN: CALLE PUBLICA, BARRIO GRAL. GENES - DISTRITO DE PEDRO JUAN CABALLERO

PROPIETARIO : Calle Publica (PADRE PEDRO SIL VA)

SUP. A CONSTRUIR: 5,057,55

Precio por m2: -

COMPUTO METRICO Y PRESUPUESTO

Item	Descripción del Bien	Unidad de Medida	Cantidad	Precio unitario (IVA incluido)	Precio total
1	Replanteo y Marcación	Metros cuadrados	5,058	-	-
2	Preparación de caja y perfilado de terreno	Metros cuadrados	5,058	-	-
3	Condomos de Hp pre-fabricado 10x30x80	Metro lineal	1264	-	-
4	Rebuzno de cordones de tierra apizonada	Metros cubicos	140	-	-
5	Relleño y compactación	Metros cubicos	71,233,986	-	-
6	Colchon de arena	Metros cubicos	843	-	-
7	Empedrado (piedra tipo basalto)	Metros cuadrados	5,058	-	-
8	Aplisado con medlos mecanicos	Metros cuadrados	5,058	-	-
9	moviento de suelo	Metros cubicos	252,88	-	-
10	Cantel de Olla 2mx1m	Unidad	2	-	-
11	Limpieza final	Metros cuadrados	5,058	-	-
TOTAL					

ING. RAUL NAZARIO CASARETO

Mg. Raul Nazario Casareto


Reg. N° 148
Secretaría de Obras
Ordenación de Actividades



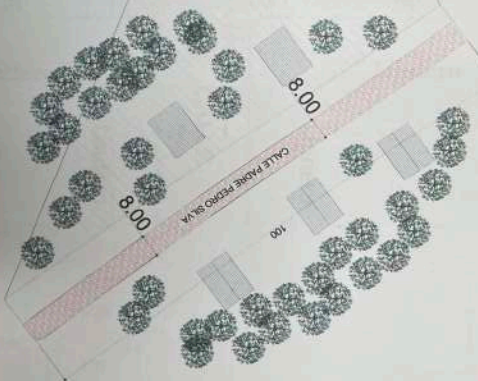
MUNICIPALIDAD DE PEDRO JUAN CABALLERO
3344 División de Urbanismo y Catastro
APROBADO

Ing. R. JACO
Fecha: 03/04/24
Código de Verificación: 123/149124

PUNTO 1



PUNTO 2



GEOMETRÍAS - LOCALIZACIÓN

PUNTO 1=(22°32'57" S 55°45'30" W)

PUNTO 2=(22°33'14" S 55°45'17" W)

ANCHO DE CALLES 8M
DIST. EN KM: 0,63KM
DIST. EN ML: 627,87 ML
AREA: 5057,55M2

GOBERNACIÓN DEL XIII° DEPARTAMENTO DE AMAMAMBAY

PROYECTO: CONSTRUCCIÓN DE EMPEDRADO

Ingeniería de Edificación
 Ing. **PAUL ANTONIO GONZALEZ**
 Secretario de Obras y Profesional

NOMBRE DE PLANO:
 Planta de Localización y Ubicación
ESCALA
 1/2000


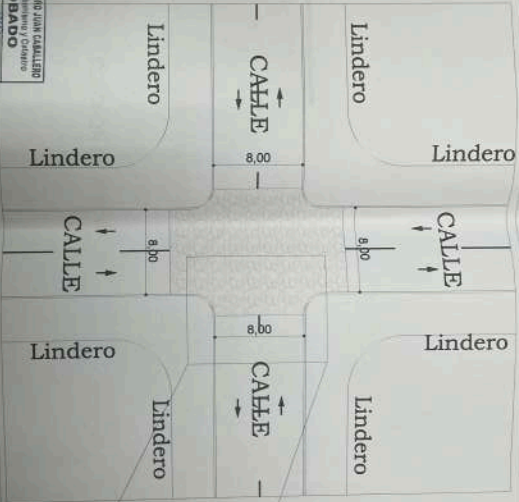
UBICACIÓN:
 Distrito de Pedro Juan Caballero
 Barrio Gral. Genoa

EMERO DEL
 2024

LAMINA:



MUNICIPALIDAD DE PEDRO JUAN CABALLERO
 Dpto. División de Urbanismo y Construcción
APROBADO
 No. de Expediente: 2011/01/24



GOBERNACIÓN DEL XIII° DEPARTAMENTO DE AMAMAMBAY

PROYECTO: CONSTRUCCIÓN DE EMPEDRADO

NOMBRE DE PLANO:

Planta Acotada boca calle ESCALA 1/100

UBICACIÓN:

Distrito de Pedro Juan Caballero Barrio Gral. Genes

ENERO DEL 2024

LAMINA:


2

Ing. Víctor Antonio Capanandi
 Secretario de Obras / Promoción

CORTE TÍPICO

pendiente lateral 3 %
Diferencia con eje: -1.0cm

Cota de empedrado



MUNICIPALIDAD DE PEDRO JUAN CABALLERO
Div. de Ingeniería y Control

APROBADO

Ing. *[Signature]*
Ingeniero en Ingeniería Civil
Ingeniero en Ingeniería Civil

GOBERNACIÓN DEL XIII DEPARTAMENTO DE AMAMAMBAY

PROYECTO: CONSTRUCCIÓN DE EMPEDRADO

N.º DE REGISTRO: *[Handwritten]*
Ingeniero en Ingeniería Civil
Ing. Raúl Antón, S. S. S. S.
Secretaría de Obras y Mantenimiento

NOMBRE DE PLANO:
CORTE
ESCALA S/E

UBICACIÓN:
Distrito de Pedro Juan Caballero
Barrio Gral. Genes

ENERO
DEL 2024

LÁMINA:

3



GOBIERNO REGIONAL DE ATACAMA
Atta. Desp. Juan Sifredo Kessler Rosales
"Igualdad, Bienestar y Desarrollo"



PLANILLA DE COMPUTO METRICO Y PRESUPUESTO

OBRA: CONSTRUCCION DE PAVIMENTO TIPO EMPEDRADO.

UBICACION: CALLE PUBLICA, BARRIO OBRERO - DISTRITO DE PEDRO JUAN CABALLERO

PROPIETARIO: Calle Pabisa (PAULO REICHART)

SUP. A CONSTRUIR: 6,343,35

Presio por m²:

m²

COMPUTO METRICO Y PRESUPUESTO

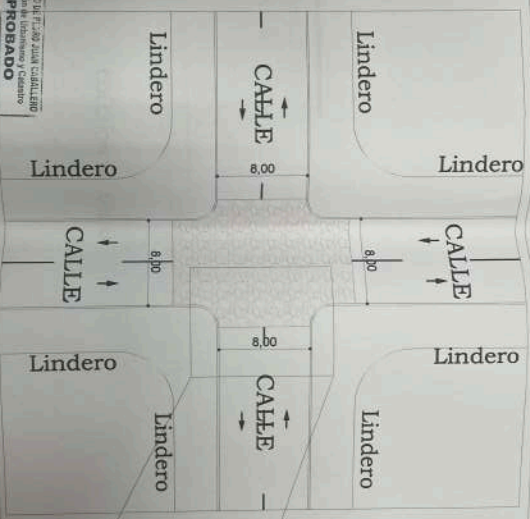
Item	Descripcion del Bien	Unidad de Medida	Cantidad	Presio unitario (IVA incluido)	Presio total
1	Replanteo y Marcación	Metros cuadrados	6,343	-	-
2	Preparación de caja y perfilado de terreno	Metros cuadrados	6,343	-	-
3	Cerdones de H ^e pre-fibrado 10x30x80	Metro lineal	1,886	-	-
4	Refuerzo de cordones c/ tierra apizomada	Metros cúbicos	176	-	-
5	Relleno y compactación	Metros cúbicos	89	-	-
6	Colecho de arena	Metros cúbicos	1,057	-	-
7	Empedrado (piedra tipo basalto)	Metros cuadrados	6,343	-	-
8	Apisonado con medios mecánicos	Metros cuadrados	6,343	-	-
9	movimiento de suelo	Metros cúbicos	317	-	-
10	Carrel de Obra 2m x 1m	Unidad	2	-	-
11	Limpieza final	Metros cuadrados	6,343	-	-
TOTAL					

[Handwritten signature]

ING. RAUL ANTONIO CASTRUCHO
Ing. Responsable de Obra
Secretaría de Obras
Municipalidad de Pedro Juan Caballero



MUNICIPALIDAD DE PEDRO JUAN CABALLERO
División de Urbanismo y Catastro
APROBADO
Ing. R. L. P. J. H.
Ing. C. L. C. H. J. H.
Ing. C. L. C. H. J. H.
Ing. C. L. C. H. J. H.



Municipalidad de Pi. de San Agustín
 Spt. División Urbanismo y Censado
APROBADO
 Fecha: 23/03/24
 Competencia: Art. 22, Ley N° 27114

GOBERNACIÓN DEL XIII° DEPARTAMENTO DE AMAMBAY

PROYECTO: CONSTRUCCIÓN DE EMPEDRADO

Ing. Sebastián Rodríguez
 C.E. N° 11007
 Colección de Obras N° 123
 Ing. RAÚL Antonio Rodríguez
 Secretario de Obras / Competencia

UBICACIÓN:
 Distrito de Pedro Juan Caballero
 Barrio Obrero

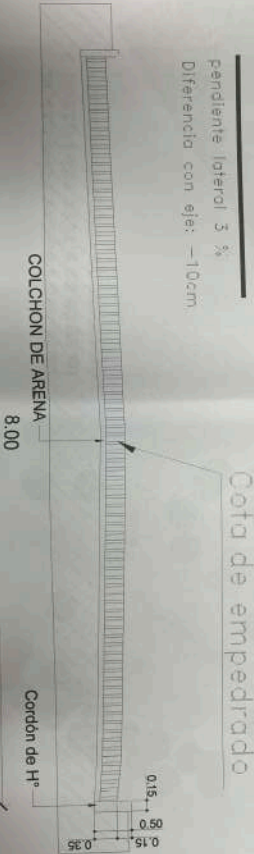
ENERO
 DEL 2024

LAMINA:

2

CORTE TÍPICO

pendiente lateral 3 %
Diferencia con eje: -10cm



CORTE

GOBIERNO DE LA CIUDAD DE AMAMAMBAY
DIRECCIÓN DE URBANISMO Y CALLES
APROBADO
Ing. JUAN CARLOS ESCOBAR
Ingeniero en Civil



GOBERNACIÓN DEL XIII° DEPARTAMENTO DE AMAMAMBAY

PROYECTO: CONSTRUCCIÓN DE EMPEDRADO

Ing. Raúl Antonio Carrillo
Secretario de Obras y Asistencia

NOMBRE DE PLANO:
CORTE
ESCALA
S/E

UBICACIÓN:
Distrito de Pedro Juan Caballero
Barrio Obispo

ENERO
DEL 2024

LÁMINA:

3



GOBIERNO DEL DEPARTAMENTO DE SAN JUAN
 Adm. Insp. Juan Silesio Acosta Rincón
 "Igualdad, Innovación y Desarrollo"



PLANILLA DE COMPUTO METRICO Y PRESUPUESTO

OBRA: CONSTRUCCION DE PAVIMENTO TIPO EMPEDRADO.

UBICACIÓN: CALLE PUBLICA, BARRIO OBRERO - DISTRITO DE PEDRO JUAN CABALLERO

PROPIETARIO : Calle Publica (NACIONES UNIDAS)

SUP. A CONSTRUIR: 2.835,94

Precio por m² :

COMPUTO METRICO Y PRESUPUESTO

Item	Descripción del Bien	Unidad de Medida	Cantidad	Precio unitario (IVA incluido)	Precio total
1	Replanteo y Marceación	Metros cuadrados	2.836	-	-
2	Preparación de caja y perfilado de terreno	Metros cuadrados	2.836	-	-
3	Cordones de Hº pre-fabricado 10x30x80	Metro lineal	709	-	-
4	Refuerzo de cordones c/ tierra apizomada	Metros cúbicos	79	-	-
5	Releno y compactación	Metros cúbicos	40	-	-
6	Colchon de arena	Metros cúbicos	473	-	-
7	Empedrado (pedra tipo basalto)	Metros cuadrados	2.836	-	-
8	Aplisonado con medios mecánicos	Metros cuadrados	2.836	-	-
9	movimiento de suelo	Metros cúbicos	142	-	-
10	Carrel de Opera 2mx1m	Unidad	2	-	-
11	Limpieza final	Metros cuadrados	2.836	-	-
TOTAL					

ING. RAUL AMOROSO

Ing Raul Amoroso

Secretario de Obras
 Gobernación de Amancaesba



MUNICIPALIDAD DE PEDRO JUAN CABALLERO
 División de Urbanismo y Catastro
APROBADO

Ing. R. Amoroso
 Secretario de Obras
 2014



GEORREFERENCIAS - LOCALIZACIÓN

PUNTO 1=(22°34'14" S 55°45'45" W)
PUNTO 2=(22°34'18" S 55°45'53" W)



Municipalidad de Pedro Juan Caballero
 Div. División de Urbanismo y Casero
APROBADO

Por: *[Signature]*
 Ing. **EDUARDO**
 Ing. **DEYLA**
 Ing. **DAVID**

REDITE - UBICACIÓN

N.º de plano: 1428
 SERVICIO DE OBRAS
Ing. Raúl Antonio Castellanos
 Secretario de Obras/Profesional

GOBERNACIÓN DEL XIII DEPARTAMENTO DE AMAMAMBAY

PROYECTO: CONSTRUCCIÓN DE EMPEDRADO

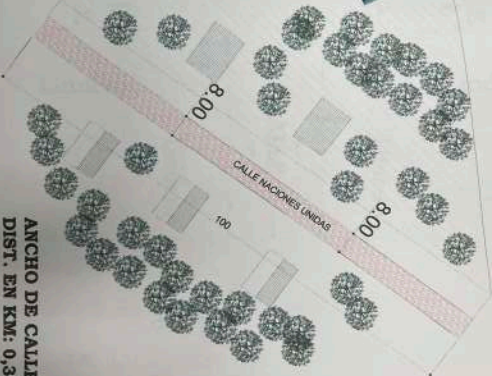
NOMBRE DE PLANO:
 Planta de Localización y Ubicación
 ESCALA: 1/2000

UBICACIÓN:
 Distrito de Pedro Juan Caballero
 Barrio Obispo

ENERO DEL
 2024

LÁMINA:

1



ANCHO DE CALLES 8M
DIST. EN KM: 0,34KM
DIST. EN ML: 337,63ML
AREA: 2.835,94M2

Ing. Edmundo Castellanos
 Secretario de Obras y Edificación
 Ing. "Rafael" Antonio Castellanos
 Secretario de Obras y Edificación

NOMBRE DE PLANO:
 Planta Acotada boca calle
 ESCALA
 1/100

UBICACIÓN:
 Distrito de Pedro Juan Caballero
 Barrio Obrero

ENERO
 DEL 2024

LAMINA:

2

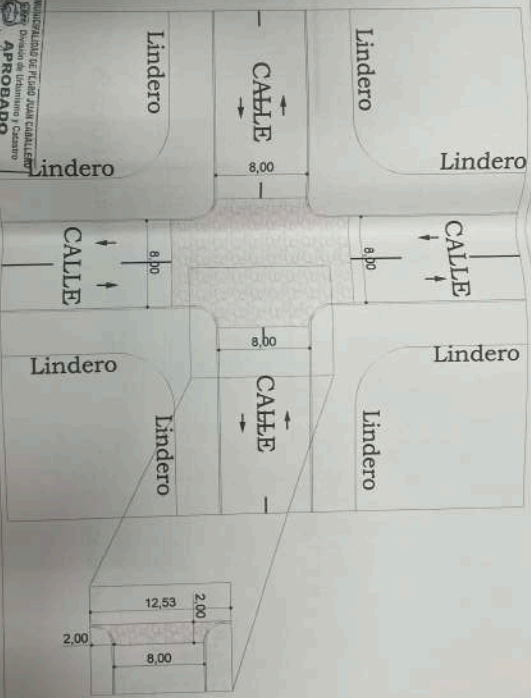
GOBERNACIÓN DEL XIII° DEPARTAMENTO DE AMAMAMBAY

PROYECTO: CONSTRUCCIÓN DE EMPEDRADO

PLANTA ACOTADA



MUNICIPALIDAD DE PEDRO JUAN CABALLERO
 Sra. Divisora de Urbanismo y Censado
APROBADO
 Ing. Edmundo Castellanos
 Ing. Rafael Castellanos
 Ing. Edmundo Castellanos
 Ing. Edmundo Castellanos





GOBERNACIÓN XIII DEPARTAMENTO DE AMAMBAY
Vda. Abog. Juan Sifiano Kossuth Benítez
"Igualdad, Bienestar y Prosperidad"



PLANILLA DE COMPUTO METRICO Y PRESUPUESTO

OBRA: CONSTRUCCION DE PAVIMENTO TIPO EMPEDRADO.

UBICACION: CALLE PUBLICA, BARRIO MARIA VICTORIA II - DISTRITO DE PEDRO JUAN CABALLERO

PROPIETARIO: Calle Publica (GABRIEL ALCARAZ)

SUP. A CONSTRUIR: 4,092.73

m²

Precio por m² :

COMPUTO METRICO Y PRESUPUESTO

Item	Descripción del Bien	Unidad de Medida	Cantidad	Precio unitario (IVA Incluido)	Precio total
1	Replanteo y Marcación	Metros cuadrados	4.092	-	-
2	Preparación de caja y perfilado de terreno	Metros cuadrados	4.092	-	-
3	Condones de H ² pre-fabricado 10X30X80	Metro lineal	1.023	-	-
4	Reforzo de condones c/ tierra apizonada	Metros cúbicos	114	-	-
5	Relleño y compactación	Metros cúbicos	58	-	-
6	Colchon de arena	Metros cúbicos	682	-	-
7	Empedrado (piedra tipo basalto)	Metros cuadrados	4.092	-	-
8	Apisonado con medios mecánicos	Metros cuadrados	4.092	-	-
9	movimiento de suelo	Metros cúbicos	205	-	-
10	Carrel de Ohrs 2mx1m	Unidad	2	-	-
11	Limpieza final	Metros cuadrados	4.092	-	-
TOTAL				-	-

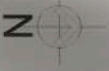
[Handwritten signature]

ING. ROLDO ALDAMO GARCIA ALDAMO
Ing. Roldo Aldamo Garcia Aldamo
Ces. N° 1482
Secretaría de Obras
Gobernación de Amambay



REGIÓN DE AMAMBAY
GOBIERNO REGIONAL
DIRECCIÓN DE INGENIERÍA Y CEMENTO
APROBADO

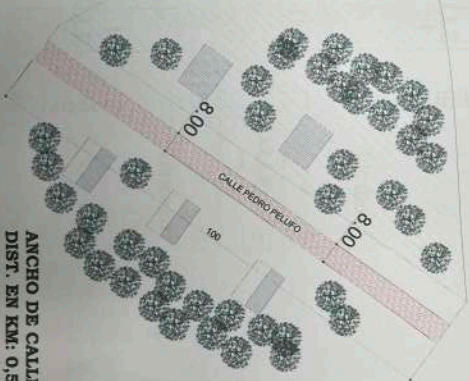
Ing. Pedro Juan Casallero
Ces. N° 1480
Fecha: 03/04/21
Código: 100114124



GEORREFERENCIAS - LOCALIZACION

PUNTO 1 = (22°31'12" S 55°44'43" W)
PUNTO 2 = (22°31'11" S 55°44'48" W)


 MUNICIPALIDAD DE PEDRO JUAN CABALLERO
 División de Urbanismo y Catastro
APROBADO
 (Signature)
 11/04/2024



ANCHO DE CALLES 8M
DIST. EN KM: 0,50KM
DIST. EN ML: 506,49ML
AREA: 4.091,73M2

GOBERNACIÓN DEL XIII° DEPARTAMENTO DE AMAMBAY

PROYECTO: CONSTRUCCIÓN DE EMPEDRADO

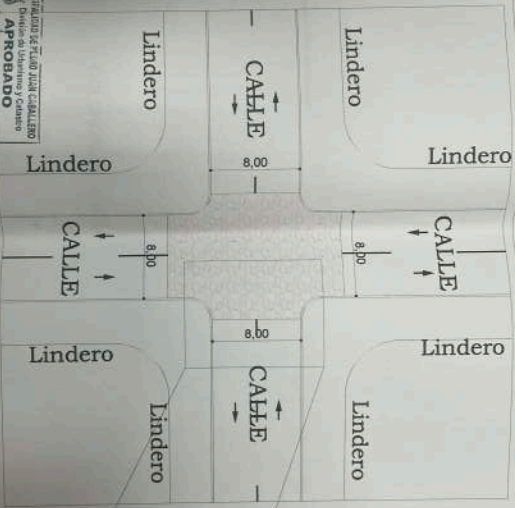
Ing. Pedro Juan Caballero
 Ing. María Victoria II
 Secretario de Obras Públicas

NOMBRE DE PLANO:
 Plano de localización y ubicación
ESCALA
 1/2000

UBICACIÓN:
 Distrito de Pedro Juan Caballero
 Barrio María Victoria II

ENERO DEL
 2024

LAMINA:



GOBERNACIÓN DEL XIII° DEPARTAMENTO DE AMAMAMBAY

PROYECTO: CONSTRUCCIÓN DE EMPEDRADO

Ing. Roberto Landolt
 Secretario de Obras
 Ing. Raúl Antonio González
 Secretario de Obras / Promoción

NOMBRE DE PLANO:
 Planta Acotada boca calle
 ESCALA
 1/100

UBICACIÓN:
 Distrito de Pedro Juan Caballero
 Barrio María Victoria II

ENERO
 DEL 2024

LAMINA:
2

