



MUNICIPALIDAD DE KARAPA'I

INTENDENCIA MUNICIPAL

TRABAJO Y PROGRESO

Administración 2021 - 2026

RESOLUCION I.M. N° 23 /2024

POR LA CUAL SE CONCEDE EL PERMISO MUNICIPAL Y SE APRUEBAN LOS PLANOS ARQUITECTONICOS Y PLANILLA DE COMPUTO METRICO DE LA CONSTRUCCION DE UNA SALA EDUCACION INICIAL ESCUELA BASICA 14 DE MAYO N°4000 Y EMPEDRADO EN CALLE PUBLICA (KARAPAI PALACETE), EMPEDRADO EN CALLE PUBLICA DISTRITO DE KARAPAI -----

Karapa'i, 03 de abril de 2024.

VISTA: La nota en mesa de entrada como expediente N°34/2024, presentado por la Secretaría de Obras Gobernación XIII Departamento de Amambay referente a la aprobación de los Planos y Planillas de la construcción de una sala educación inicial Escuela Básica 14 de mayo N°4000 y empedrado en calle pública (Karapai Palacete), Empedrado en calle pública de Karapai.

CONSIDERANDO: Que, la Ley N° 3.966/2010 "Orgánica Municipal" establece en su **Artículo 235.- Régimen general de construcciones.** "Toda persona interesada en construir, ampliar, reformar o demoler una obra deberá obtener previamente un permiso de la Municipalidad y ajustarse a las normas establecidas las Leyes en las Ordenanzas. Esta disposición rige igualmente para las entidades y organismos de derecho público y privado. Las permisos municipales de construcción serán actos administrativos reglados y se limitarán a verificar el cumplimiento de las normas establecidas en las Leyes y Ordenanzas".

Que, el procedimiento aplicado en esta institución municipal para conceder permiso municipal y aprobar los planos de construcciones, corresponde a la Intendencia Municipal. Conforme al informe N° de la Dirección de Obras Particulares, es de parecer de la Dirección de Asuntos Jurídicos que corresponde conceder la Aprobación del Proyecto de Obra Provisoriamente, hasta tanto se concrete la culminación de la construcción, posterior verificación final por parte de los bomberos voluntarios y de la Dirección de Obras Particulares.

Que, la Ley N° 3966/2010 "Orgánica Municipal" establece que es facultad del Intendente Municipal dictar resoluciones.


Por tanto, **EL INTENDENTE MUNICIPAL DE LA CIUDAD DE KARAPA'I**, en uso de sus atribuciones legales:

RESUELVE


Art. 1° CONCEDER el Permiso Municipal y aprobar los planos y planillas de la construcción de una sala educación inicial Escuela Básica 14 de mayo N°4000 y empedrado en calle pública (Karapai Palacete), Empedrado en calle pública de Karapai. ", a ser ejecutado por la Gobernación de Amambay, de acuerdo a la presentación realizada.

Art. 2° COMUNICAR a quienes corresponda y cumplido archivar.




Lic. Bertá Antonia Saenger Verdun
Secretaría General




Ezequiel Ayala Rodriguez
Intendente Municipal



GOBERNACIÓN XVIII DEPARTAMENTO DE MANABÍ
 Adm. Dep. Juan Sifuentes Acosta Ponce
 "Igualdad, Resiliencia y Desarrollo"



PLANILLA DE COMPUTO METRICO Y PRESUPUESTO

OBRA: CONSTRUCCION DE PAVIMENTO TIPO EMPEDRADO.
 UBICACIÓN: CALLE PUBLICA - DISTRITO DE KARAPAI
 PROPIETARIO : Calle Publica (KARAPAI PALACE)
 SUP. A CONSTRUIR: 2.352,84 m²
 Precio por m² :

COMPUTO METRICO Y PRESUPUESTO


Item	Descripción del Bien	Unidad de Medida	Cantidad	Precio unitario (IVA incluido)	Precio total
1	Replanteo y Marcación	Metros cuadrados	2.353	-	-
2	Preparación de caja y perfilado de terreno	Metros cuadrados	2.353	-	-
3	Cordones de H ^o pre-fabricado 10x30x80	Metro lineal	588	-	-
4	Reforzo de cordones c/ tierra apizonada	Metros cúbicos	65	-	-
5	Releño y compactación	Metros cúbicos	33	-	-
6	Colecho de arena	Metros cúbicos	392	-	-
7	Empedrado (piedra tipo basalto)	Metros cuadrados	2.353	-	-
8	Anisonado con medios mecánicos	Metros cuadrados	2.353	-	-
9	moviento de suelo	Metros cúbicos	118	-	-
10	Cartel de Obra Zimxim	Unidad	2	-	-
11	Limpieza final	Metros cuadrados	2.353	-	-
TOTAL					

ING. RAÚL ANTONIO CARRERA
 Dpto. de Obras
 Ing. Raúl Antonio Carrera
 Secretario de Obras Públicas
 Manabí, N° 1823
 Gobernación de Manabí





GEORREFERENCIAS - LOCALIZACIÓN
PUNTO 1=(23°35'42"S 55°59'10"W)
PUNTO 2=(23°35'42"S 55°58'58"W)



ANCHO DE CALLES 8M
DIST. EN KM: 0,40KM
DIST. EN ML: 404,36ML
AREA: 2.352,84M2

PLANTA UBICACION

GOBERNACIÓN DEL XIII° DEPARTAMENTO DE AMAMAMBAY

PROYECTO: CONSTRUCCIÓN DE EMPEDRADO

Ing. Edilberto Cordero
 Secretario de Obras/ Profesional

Ing. Paul Antonio Chelapaj
 Secretario de Obras/ Profesional

NOMBRE DE PLANO:

Planta de Localización y Ubicación
ESCALA 1/2000

UBICACIÓN:

Distrito de Harepai

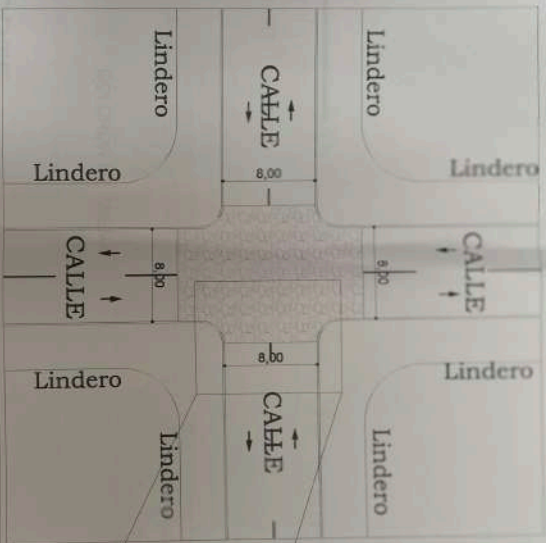
ENERO DEL

2024

LA MINTA

1





PLANTA ACOTADA

GOBERNACIÓN DEL XIII° DEPARTAMENTO DE AMAMBAY

PROYECTO: CONSTRUCCION DE EMPERADO

NOMBRE DE PLANO:

Planta Acotada boca calle ESCALA 1/100

UBICACION:

Distrito de Karapaí

ENERO DEL 2024

LAMINA



Ing. Raúl Antonio Cantalutti
Secretario de Obras/ Previsional

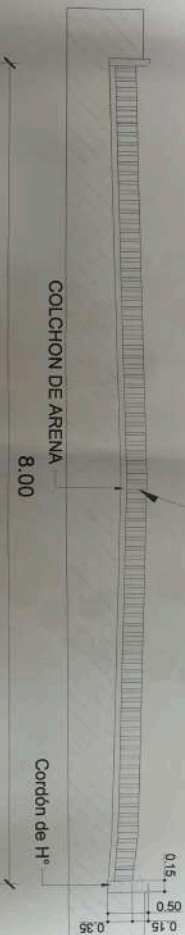
2

CORTE TÍPICO

pendiente lateral 3 %

Diferencia con eje: -10cm

Cota de empedrado



CORTE

GOBERNACIÓN DEL XIII° DEPARTAMENTO DE AMAMAMBAY

PROYECTO: CONSTRUCCION DE EMPEDRADO

NOMBRE DE PLANO:

CORTE ESCALA

S/E

UBICACIÓN:

Districto de Karapal

ENERO DEL 2024

LAMINA:

3



Ing. Raul Antonio Cartaluppi
Secretario de Obras/ Profesional



GOBERNACION VIII DEPARTAMENTO DE AREQUIPA
 Avda. Jorge Basadre Salazar 1000 Arequipa
 "Fidelidad, Honestidad y Desarrollo"



PLANILLA DE COMPUTO METRICO Y PRESUPUESTO

OBRA: CONSTRUCCION DE PAVIMENTO TIPO EMPEDRADO.
 UBICACION: CALLE PUBLICA - DISTRITO DE KARAPAL
 PROPIETARIO : Calle Publica (KARAPAL)
 SUP. A CONSTRUIR: 2.914,56

COMPUTO METRICO Y PRESUPUESTO m2

Precio por m2 :

Item	Descripcion del Bien	Unidad de Medida	Cantidad	Precio unitario (IVA incluido)	Precio total
1	Replanteo y Marcacion	Metros cuadrados	2915		
2	Preparacion de caja y perfilado de terreno	Metros cuadrados	2915		
3	Cerdones de H" pre-fabricado 10x30x80	Metro lineal	729		
4	Refrero de cordones c/ tierra apizomada	Metros cúbicos	81		
5	Refrero y compactacion	Metros cúbicos	41		
6	Coleccion de arena	Metros cúbicos	486		
7	Empedrado (piedra tipo basalto)	Metros cuadrados	2915		
8	Apisonado con medios mecanicos	Metros cuadrados	2915		
9	Movimiento de suelo	Metros cúbicos	146		
10	Carrel de Obra 2mx1m	Unidad	2		
11	Impieza final	Metros cuadrados	2.915		
TOTAL					

Ing. **OSCAR ANTONIO GALAN ALDAPA**
 Real. **Dpto. de Obras**
 Gobernacion de Arequipa




Exequatada y validada
 P. S. V. G. M.



PUNTO 1
PUNTO 2

GEORREFERENCIAS - LOCALIZACIÓN
 PUNTO 1 = 123° 35' 49" S 55° 59' 22" W
 PUNTO 2 = 123° 35' 49" S 55° 59' 11" W



PLANTA UBICACION

GOBERNACIÓN DEL XIII° DEPARTAMENTO DE AMAMAMBAY

PROYECTO: CONSTRUCCION DE EMPEDRADO

Ing. Raúl Antonio Cantalutti
 Secretario de Obras / Profesional



NOMBRE DE PLANO:
 Planta de localización y Ubicación
ESCALA
 1/2000

UBICACION:
 Distrito de Ikerapaj


ENERO DEL
 2024



CORTE TÍPICO

pendiente lateral 3 %
Diferencia con eje: -10cm

Cota de empedrado



CORTE

GOBERNACIÓN DEL XIII° DEPARTAMENTO DE AMAMAMBAY

PROYECTO: CONSTRUCCIÓN DE EMPEDRADO

NOMBRE DE PLANO:
CORTE

ESCALA

S/E

UBICACIÓN:

Districto de Karapal

ENERO
DEL 2024

LAMINAR



3

Ing. Pauli Mambo Chauduppi
Secretaría de Obras y Construcción