



JUSTIFICACIÓN DE LA OBTENCIÓN DEL PRECIO REFERENCIAL

Teniendo en cuenta lo establecido en la Resolución DNCP N° 454/2024 **"POR LA CUAL SE REGULA LA DETERMINACIÓN DE PRECIOS REFERENCIALES Y SU PUBLICIDAD EN LOS PROCEDIMIENTOS DE CONTRATACIÓN EL MARCO DE LA LEY N° 7021/22"**, en su Anexo **"GUÍA PARA LA ELABORACIÓN DE PRECIOS DE REFERENCIA PARA LOS ORGANISMOS DE LA ADMINISTRACIÓN CENTRAL DEL ESTADO, ENTIDADES DESCENTRALIZADAS, SOCIEDADES ANÓNIMAS EN LAS QUE EL ESTADO SEA SOCIO MAYORITARIO Y MUNICIPALIDADES, EN LAS CONTRATACIONES REGULADAS POR LA LEY N° 7021/22 DE SUMINISTRO Y CONTRATACIONES PÚBLICAS"**, según el siguiente Apartado:


"Método para la Elaboración de Precios Referenciales:

- Las Convocantes deberán seleccionar al menos tres precios obtenidos, de la combinación de dos o más de las siguientes opciones:
 1. Precios ofrecidos por empresas al público en general para el bien, obra o servicio requerido por la Convocante, ya sea que tales ofertas hayan sido realizadas en un portal público de internet, o a través de publicaciones periódicas, revistas u otro medio comprobatorio idóneo.
 2. Precios publicados por cámaras, organizaciones, instituciones, organismos del sector público o privado, nacional o internacional, que puedan ser verificados en revistas, páginas web, catálogos, u otros documentos, respecto de bienes, servicios u obras similares o idénticos a lo solicitado.
 3. Precios adjudicados por la propia Convocante, o por otros Organismos, Entidades o Municipalidades, conforme a los datos publicados en el Sistema de Información de Contrataciones Públicas.
 4. Precios de potenciales oferentes, requeridos a través de cualquier mecanismo que permita contar con la evidencia de la solicitud y su respuesta, tales como fax, correo electrónico, nota u otro medio comprobatorio idóneo."

Para la obtención de los precios referenciales, se ha utilizado el PROMEDIO de la combinación de los puntos 2, 3 y 4, conforme al siguiente detalle:

- Como Primera Fuente:
 - Precios adjudicados por la Convocante en el Llamado MOPC N° 36/2017 "LICITACIÓN PÚBLICA NACIONAL PARA EL MEJORAMIENTO DE FRANJA DE DOMINIO DE CARRETERA POR NIVELES DE SERVICIO", ID N° 331.475.

Como Primera Fuente, el precio unitario referencial por Kilómetro para cada tramo a licitar fue obtenido utilizando la fórmula de ajuste correctivo de precios histórico por variación de tiempo a partir de los precios unitarios adjudicados de los contratos anteriores de la última licitación que son similares en partes de los tramos a licitar. A modo de ejemplo se realiza el siguiente ejercicio:



Arturo Martínez
Ministerio de Obras Públicas y Comunicaciones
Jefe Upto. de Contrataciones
Oliva y Alberdi N° 1000, C.P. N° 1221, Asunción, Paraguay
Tel: 595 (021) 4149000



- ✓ El Lote N° 01 a licitar, Tramo N° 01 - 4 Mojones (Viaducto Acceso Sur) - Ñemby - Ypané - Guarambaré - Itá - Limite Departamental Paraguairí, posee cierta similitud en parte del tramo del llamado anterior citado en la referencia, cuya adjudicación anterior fuera el Lote N° 20 - Acceso Sur Ytororo Rotonda Ita (Empalme Ruta 1);
- ✓ De manera siguiente, y como retrospección, el precio unitario referencial adjudicado en el Lote N° 20 fue de Gs. 21.450.000, conforme al Contrato S.G. Ministro N° 80/2018. Sin embargo, este precio adjudicado es un precio compuesto, debido a que ya comprendía los 12 meses de plazo de ejecución de los trabajos, conforme al siguiente desglose: $\text{Gs. } 21.450.000 / 12 \text{ meses} = \text{Gs. } 1.787.500$. Es decir, dicho desglose constituía el precio por kilómetro por mes en el año 2018.
- ✓ Por lo tanto, en cumplimiento a lo indicado en el Anexo de la Resolución DNCP N° 454/2024 – Metodología para la Elaboración de Precios Referenciales, Punto 4, “Ajuste correctivo de precio histórico por variaciones de tiempo (se podría utilizar el índice de Precios al Consumidor proveído por el Banco Central del Paraguay para el ajuste correspondiente).”, se aplicó dicha fórmula de ajuste de manera desglosada al precio por kilómetro como base del precio unitario adjudicado de la referencia, en razón del tiempo transcurrido desde el periodo 2018 al 2024, a fin de obtener un precio por kilómetro referencial para configurar el precio unitario referencial mensual ajustado a la fecha como primera fuente, conforme al siguiente ejemplo:
$$= \text{Gs. } 1.787.500 \text{ (precio referencial adjudicado por Km)} \times 1,310 \text{ (valor resultante de la división de IPC actual y el IPC contratado).}$$
$$= \text{Gs. } 2.340.900 \text{ (Precio por Km ajustado correctivo).}$$
- ✓ Una vez obtenido dicho resultado, en este caso se multiplica por la extensión del tramo a licitar (indicado en Km), en lugar de hacerlo por el plazo de ejecución, como se había explicado en párrafos anteriores, dada la variabilidad que pudiera surtir el precio referencial al encontrarse supeditado a la fluctuación de los plazos, a fin de mantener fijos los precios referenciales. Es decir, $\text{Gs. } 2.340.900 \times 38,00 \text{ Km} = \text{Gs. } 88.954.204$. Este precio conforma el precio unitario referencial mensual actual.

En tal sentido, este ejercicio se replica en todos los tramos a licitar, a fin de obtener el precio unitario referencial, y por consiguiente el costo del tramo.

Para una mejor visualización, se adjunta como imagen la licitación anterior en donde figura como adjudicado el contratista Luis Rodrigo Bóveda Samaniego del Lote N° 20, cuyo precio unitario de contrato fue utilizado en el ejercicio detallado más arriba:


Ing. Arturo Martínez
Jefe Dpto. de Conservación de Rutas
DV - MOPC



Adjudicación de la Licitación 331475 - MOPC N° 36/2017 LPN MEJORAMIENTO DE FRANJA DE DOMINIO DE CARRETERA POR NIVELES DE SERVICIO

Planificación

Convocatoria

Adjudicación

Resumen de la Adjudicación

Oferentes Presentados

Proveedores Adjudicados

Proveedores adjudicados

Proveedor	RUC	Código de Contratación (CC)	Emitión del CC	Monto Adjudicado	Estado	Acciones
INICIATIVAS CONSTRUCTIVAS SOCIEDAD ANONIMA	80056945-6	LP-12013-17-162214	27-12-2017	\$ 2.066.049.708	Proveedor Adjudicado	Ver Contrato
J. L. Y COMPAÑIA SOCIEDAD ANONIMA	80077342-0	LP-12013-18-154638	18-04-2018	\$ 1.075.200.000	Proveedor Adjudicado	Ver Contrato
JULIO DANIEL CARIBONI MELGAREJO	1912636-0	LP-12013-17-162194	27-12-2017	\$ 921.024.000	Proveedor Adjudicado	Ver Contrato
LOS TRIGALES S.A.	80015489-1	LP-12013-17-162238	27-12-2017	\$ 3.108.981.430	Proveedor Adjudicado	Ver Contrato
LUIS RODRIGO BOVEDA SAMANIEGO	3039481-0	LP-12013-18-155041	30-04-2018	\$ 467.550.000	Proveedor Adjudicado	Ver Contrato
NORMA ISABEL GIRETT OVELAR	1330658-6	LP-12013-18-154154	06-04-2018	\$ 1.162.024.000	Proveedor Adjudicado	Ver Contrato
OSCAR MOREL OSES	738525-0	LP-12013-17-152220	27-12-2017	\$ 814.320.000	Proveedor Adjudicado	Ver Contrato
R M M EMPRESA DE CONSTRUCCIONES SOCIEDAD ANONIMA	80059342-1	LP-12013-17-162200	27-12-2017	\$ 1.460.350.000	Proveedor Adjudicado	Ver Contrato
STELCI SRL	80010792-6	LP-12013-18-154644	25-04-2018	\$ 1.223.600.000	Proveedor Adjudicado	Ver Contrato
TEOFILO LEDESMA BRITZ	998607-2	LP-12013-18-163556	20-11-2018	\$ 520.000.000	Proveedor Adjudicado	Ver Contrato

Descargar datos como:

Archivo CSV

Se muestran del 11 al 20 de 20 resultados

< 1 2 >

Para el ítem de los Servicios Especiales, por otro lado, y a fin de cumplir con la Resolución DNCP N° 454/2024, el precio referencial como primera fuente para los Servicios Especiales fue obtenido utilizando como base las especificaciones técnicas detalladas de los servicios especiales solicitados para la búsqueda de informaciones a través de diferentes sitios webs oficiales y documentos publicados por el gobierno en sus diferentes portales gubernamentales, con el objetivo de obtener datos oficiales para el cálculo correspondiente para la elaboración del precio referencial.

En relación al combustible, el precio por litro del DIESEL (Tipo I – Diésel Mbarete) publicado en el portal de PETRÓLEOS PARAGUAYOS (PETROPAR), ronda los Gs. 9.540, conforme a la siguiente imagen:

Ing. Arturo Martínez
Jefe Dpto. de Conservación de Rutas
DV - MOPC



Inicio > Precios de combustibles vigentes PETROPAR

Precios de combustibles vigentes PETROPAR

Precios Vigentes Petropar

Producto	Precios	Vigencia
Diésel Pará	G. 7.740	13/03/2024
Diésel Mbaracete	G. 9.540	13/03/2024
Nafta Kape BB	G. 6.140	13/03/2024
Nafta Olucito 90	G. 6.640	13/03/2024
Nafta Aratini 90	G. 7.990	13/03/2024
Ronde Gas por Kilogramo	G. 5.500	13/03/2024
Ronde Gas por Litro	G. 3.390	13/03/2024

Así mismo, en relación al Salario Mínimo Vigente citado en las especificaciones técnicas de los servicios especiales, en el Portal de la Presidencia del Paraguay se encuentra publicado el Decreto N° 9.584/2023, en el que hace referencia al ajuste del salario mínimo a partir del 1 de julio del 2023, siendo a la fecha Gs. 2.680.373, cuya vigencia aún continúa dado que hasta el momento no ha habido comunicación oficial por parte del gobierno en la emisión de otro decreto para el ajuste del salario mínimo. Se anexa al presente el decreto citado como parte de evidencia comprobable para el cálculo del precio referencial para el servicio de alimentación para el equipo de supervisión y para la contratación de personal idóneo citado como parte de los servicios especiales en las eett, en cumplimiento a la obtención de precios referenciales como primera fuente.

• Como Segunda Fuente:

- Precios de potenciales oferentes requeridos a través de correo electrónico.

Los precios cotizados por los trabajos de puesta a punto y mantenimiento por km corresponden a las empresas JBL Ingeniería S.R.L. y Constructora Alpe S.A.


Para el ítem de los Servicios Especiales, los precios cotizados corresponden a las empresas JBL Ingeniería S.R.L., Constructora Alpe S.A. y Arq. Ana Luci Porro.

Ing. Arturo Martínez
Jefe Dpto. de Conservación de Rutas
DV - MOPC



En ese sentido, para los Servicios Especiales el precio referencial utilizado es el resultado del promedio de cuatro precios, de los cuales tres provienen de potenciales oferentes y el cuarto (como primera fuente) a través de diferentes sitios webs oficiales y documentos publicados por el gobierno en sus diferentes portales gubernamentales, teniendo en cuenta que en el Llamado MOPC LPN N° 36/2017 no se tenía desglosado dicho ítem.

En conclusión, el Departamento de Conservación de Rutas ha procedido a la obtención de los precios referenciales en razón de lo establecido en la Resolución DNCP N° 454/2024, cuyos respaldos y planillas de cálculos de los precios referenciales se adjuntan al presente.


Ing. Arturo Martínez
Jefe Dpto. de Conservación de Rutas
DV - MOPC

INSTRUCTIVO DE COTIZACION:

Los oferentes deberán cotizar de acuerdo a las siguientes instrucciones:

Obs.: El precio unitario que se deberá ser el resultado de la multiplicación de un (1) kilómetro por los kilómetros que impliquen la extensión del tramo, debiendo ser IVA Incluido (en una columna) y multiplicar dicho valor por el plazo de ejecución (en otra columna), a fin de obtener el costo del tramo, y replicando dicho ejercicio por la cantidad de tramos que existan, y en otra columna sumar el costo de todos los tramos que compone el lote.

Así mismo, en una fila, como ítem 2, se debe cotizar los servicios especiales, multiplicando el precio unitario mensual de los servicios por el plazo de ejecución, obteniendo el costo de los servicios especiales de todos los tramos.

Una vez hecho ambos ejercicios, se debe efectuar la sumatoria de todos los costos de los tramos y de los servicios especiales, a fin de alcanzar el costo total del lote.

Cotización para cada lote: Precio Unitario IVA Incl. (precio por kilómetro x la extensión del tramo) x plazo de ejecución + sumatoria de los costos por cada tramo que compone el lote.

Servicios Especiales para cada lote: Precio Unitario IVA Incl. x plazo de ejecución.

SOLO A MODO DE EJEMPLO

Descripción	Aplicación
Precio Unitario IVA Incl. (precio x km x km del tramo) ofertado por cada tramo.	P.U. = ₡ 2.536.290 (precio de 1 km) x 38,00 km (extensión del tramo) = ₡ 96.379.020
Multiplicar el Precio Unitario IVA Incl. por el Plazo de Ejecución, a fin de obtener el costo del tramos.	Costo del tramo = ₡ 96.379.020 x 7 meses = ₡. 674.653.140
Para los servicios especiales, multiplicar el Precio Unitario IVA Incl. por Plazo de Ejecución, a fin de obtener el costo de dichos servicios como parte del costo del todos los tramos.	Servicios especiales = ₡ 20.000.000 (Precio Unitario Mensual) x 7 meses (Plazo de Ejecución) Costo de servicios especiales = ₡ 140.000.000
Realizar la Sumatoria de los costos de cada tramo que componen el lote, más el monto de los servicios especiales alcanzando el costo del Lote.	Costo Tramo 1 = ₡. 674.653.140 Costo Tramo 2 = ₡. 1.202.050.850 Costo Tramo 3 = ₡. 293.912.010 Costo Tramo 4 = ₡. 375.554.235 Servicios Especiales = ₡. 140.000.000 <u>Costo Total del Lote = ₡. 2.686.170.235</u>

Ing. Arturo Martínez
Jefe Dpto. de Conservación de Rutas
DV - MOPC


Planilla verificadora:

(C) Corresponde al Precio Unitario Mensual (precio de 1 (un) km por la extensión del tramo)

(D) = (B * C)

(E) = Sumatoria de costos de los ítems 1, 2 y 3, de la columna D.

					A			B	C		D		E	
Lote	Nombre de Lote	N° de ítem	Tramo	Tramo	Long. (Km.)	Long. Lote (Km.)	Plazo (mes)	Precio Unitario Referencial Mensual	Costo Tramo (Gs.)	Costo Lote Total (Gs.)				
1	Limpieza de Franja de Dominio en los Departamentos de Central (Zona Centro Sur) y Paraguari (Zona Oeste)		1. Tramo.								2.016.703.990			
		1	1	4 Mojones (Viaducto Acceso Sur) - Nemby - Ypané - Guarambaré - Itá - Limite Departamental Paraguari	38,00	111,00	7	96.379.020	674.653.140					
		2	2	Lim. Departamental Central - Paraguari - Quiindy Incluye Travesia Paraguari y Carapegua	73,00		7	171.721.550	1.202.050.850					
		3	2. Servicios Especiales					7	20.000.000	140.000.000				


Ing. Arturo Martínez
Jefe Dpto. de Conservación de Rutas
DV - MOPC

“Sesquicentenario de la Epopeya Nacional 1864 - 1870”



PRESIDENCIA de la REPÚBLICA del PARAGUAY
MINISTERIO de TRABAJO, EMPLEO y SEGURIDAD SOCIAL

Decreto N° 9584.-

**POR EL CUAL SE DISPONE EL REAJUSTE DE LOS SUELDOS Y JORNALES
MÍNIMOS DE TRABAJADORES DEL SECTOR PRIVADO.**

Asunción, 29 de Junio de 2023.

VISTO: La propuesta de reajuste del salario mínimo legal recomendada por el Consejo Nacional de Salarios Mínimos (CONASAM), para su vigencia a partir del 1 de julio de 2023; y,

CONSIDERANDO: Que la Constitución en su artículo 238 (2) establece como atribución y deber del Presidente de la República cumplir y hacer cumplir las leyes.

Que el artículo 255 del Código del Trabajo, modificado por la Ley N.º 5764/2016, determina como facultad del Poder Ejecutivo efectuar la consideración del reajuste del salario mínimo «a propuesta del Consejo Nacional de Salarios Mínimos (CONASAM), sobre la base de la variación interanual del Índice de Precios al Consumidor (IPC) y su impacto en la economía nacional, al mes de junio de cada año».

Que el Consejo Nacional de Salarios Mínimos (CONASAM) ha recomendado establecer el reajuste del salario mínimo legal en un 5,1% respecto al vigente, de acuerdo consta en el Acta CONASAM N.º 001/2023, del 22 de junio de 2023. Esto, sobre la base del porcentaje de inflación acumulada medida por el IPC, informado según Nota BC/G N.º 074 del 6 de junio de 2023 del Banco Central del Paraguay.

Que siendo la recomendación del Consejo Nacional de Salarios Mínimos (CONASAM), elevada por conducto del Ministerio de Trabajo, Empleo y Seguridad Social, corresponde realizar el reajuste del salario mínimo legal.

POR TANTO, en ejercicio de sus atribuciones constitucionales;

Ing. Arturo Martínez
Jefe Dpto. de Conservación de Rutas
IV - MOPC

“Sesquicentenario de la Epopeya Nacional 1864 - 1870”



PRESIDENCIA de la REPÚBLICA del PARAGUAY
MINISTERIO de TRABAJO, EMPLEO y SEGURIDAD SOCIAL

Decreto N° 9584.-

**POR EL CUAL SE DISPONE EL REAJUSTE DE LOS SUELDOS Y JORNALES
MÍNIMOS DE TRABAJADORES DEL SECTOR PRIVADO.**

-2-

EL PRESIDENTE DE LA REPÚBLICA DEL PARAGUAY

DECRETA:

- Art. 1°.-** Dispónese el reajuste del salario mínimo legal del trabajador del sector privado en cinco coma uno por ciento (5,1 %) con relación al establecido según Decreto N.º 7270/2022, que regirá a partir del 1 de julio de 2023, en las actividades expresamente previstas, escalafonadas y las diversas no especificadas.
- Art. 2°.-** Establécese el salario mínimo legal vigente a partir del 1 de julio de 2023 en dos millones seiscientos ochenta mil trescientos setenta y tres guaraníes (G. 2.680.373.-) y el jornal mínimo en ciento tres mil noventa y un guaraníes (G. 103.091.-), de conformidad con el artículo 1º de este decreto.
- Art. 3°.-** Autorízase al Ministerio de Trabajo, Empleo y Seguridad Social a reglamentar y publicar el reajuste salarial dispuesto, de acuerdo con los criterios técnicos establecidos por el Consejo Nacional de Salarios Mínimos (CONASAM) y las disposiciones legalmente aplicables.
- Art. 4°.-** El presente decreto será refrendado por la Ministra de Trabajo, Empleo y Seguridad Social.
- Art. 5°.-** Comuníquese, publíquese e insértese en el Registro Oficial.)

Ing. Arturo Martínez
Jefe Dpto. de Conservación de Registros
MOPC



Presidencia de la
REPÚBLICA
del **PARAGUAY**

Contratos del Llamado MOPC LPN 36/2017 - ID N°ID 331475	CONTRATO	IPC (contratado) Indice General - Informe BCP	IPC (actual) Indice General - Informe BCP	indice = IPC (actual) / IPC (contratado)
PUNTAL CONSTRUCCIONES LOTE 20	12/4/2018	101,1	132,4	1,310
CABAÑAS CONSTRUCCIONES LOTE 21	12/11/2018	103,5	132,4	1,279
CAMINOS PARAGUAYOS (CAPAR) S.R.L. - LOTE 32	28/5/2018	101,2	132,4	1,308
CCC S.A. - LOTE 11	4/6/2018	101,9	132,4	1,299
CCC S.A. - LOTE 09	4/6/2018	101,9	132,4	1,299
DIANETICA de Horacio Ortíz - LOTE 33	21/12/2017	100,00	132,4	1,324
ECOSERVICE GROUP S.A. - LOTE 4	25/4/2018	101,1	132,4	1,310
EDIVI S.A. - LOTE 27	21/12/2017	100,00	132,4	1,324
ENIA S.R.L. - LOTE 19	21/12/2017	100,00	132,4	1,324
ING. HUGO NAVARRO - LOTE 16	21/12/2017	100,00	132,4	1,324
INICIATIVAS CONSTRUCTIVAS - LOTE 2	21/12/2017	100,00	132,4	1,324
JL Y COMPAÑIA S.A. - LOTE 23	9/4/2018	101,1	132,4	1,310
LOS TRIGALES LOTE 14	21/12/2017	100,00	132,4	1,324
LOS TRIGALES LOTE 10	21/12/2017	100,00	132,4	1,324
LOS TRIGALES S.A. - LOTE 31	21/12/2017	100,00	132,4	1,324
RMM - LOTE 6	21/12/2017	100,00	132,4	1,324
SANTA ISABEL de Norma Girett Ovelar - LOTE 3	2/4/2018	101,1	132,4	1,310
SANTA ISABEL LOTE 7	2/4/2018	101,1	132,4	1,310
STELCI S.R.L - LOTE 26	19/4/2018	101,1	132,4	1,310
VIVERO KAAVOTY - LOTE 13	6/4/2018	101,1	132,4	1,310

Ing. Arturo Martínez
Jefe Depto de Conservación de Rutas
EV - MOPC

ÍTEM - SERVICIOS ESPECIALES

DESGLOSE DE CÁLCULO				
DESCRIPCIÓN	Abastecimiento de combustible	Alimentación para equipo de supervisión	Contratación de personal auxiliar y/o profesional para supervisión	Total
PRECIO	400 Lts. Por mes 3.816.000	2 (dos) salarios mínimos por mes 5.360.746	4 (cuatro) salarios mínimos por mes 10.721.492	19.898.238

Salario Mínimo Vigente (aprobado según Decreto Nº 9584/2023)
Gs. 2.680.373

Precio de Combustible por Lt. (Según Portal de PETROPAR)
Gs. 9.540

Ing. Arturo Martínez
Jefe Dpto. de Conservación de Rutas
DV - MOPC

MEI, FRANJA DE DOMINIO POR NIVELES DE SERVICIO - TRAMOS A SER MANTENIDOS (PROYECTO)
PRECIO REFERENCIAL (FUENTE 1) - SNIP N° 256, Mejoramiento de la Gestión de la Infraestructura Vial Pavimentada del país.

Lote	Nombre de Lote	Item N°	Departamento Afectado	Tramo	Long. (km.)	Long. Lote (Km.)	N° de Ruta	Tipo de Ruta	Piso (mes)	Precio DNCP ID N° 271472, Presupuesto Mensual Afectado (Fuente 1)	Precio DNCP ID N° 331475, Presupuesto Mensual Afectado (Fuente 1)	Referencial por Km. Adujudicado (Fuente 1)	Empresa Adujudicada	Coefficiente IPC actual / IPC contratado	Precio por Km. Ajustado Correctivo (por variación de tiempo)	Precio Referencial Unitario Mensual Adujudicado Ajustado (por variación de tiempo)	Costo Tramo (Gs.)	Costo Lote Total (Gs.)		
1	Limpieza de Franja de Dominio en los Departamentos de Central (Zona Centro Sur) y Paraguri (Zona Oeste)	1	Central	4 Mojones (Vaducto Acceso Sur) - Nembý - Ypané - Guaraniaré - Itá - Límite Departamental Paraguri	36,00	111,00	PV01	NACIONAL	7	21.450.000	1.797.500	1.351.269	PUNTAL CONSTRUCCIONES LOTE 20	1,310	2.340.900	88.954.204	622.673.426	1.536.699.442		
		2	Paraguri	Lim. Departamental Central - Paraguri - Quindy Induye Travesía Paraguri y Carapegua	73,90		PV01	NACIONAL	7	16.215.229	1.351.269								LOS TRIGALES LOTE 14	1,324
		2. Servicios Especiales																		
		1. Tramo																		
		3	Central - Cordillera	Lugue - San Benardino - Entrada Nueva Colombia (primera Rotonda)	18,00		DO12	DEPART.	7	16.417.000	1.368.093	SANTA ISABEL LOTE 7	1,310	1.791.634	32.249.418	225.745.929				
		4	Cordillera	Desvío Nueva Colombia (Tramo Lugue - San Benardino) - Ruta PY 02	23,00		DO12	DEPART.	7	16.417.000	1.368.093	SANTA ISABEL LOTE 7	1,310	1.791.634	41.207.590	288.453.131				
		5	Central	Ayda, Cap Andes (anfitrián Ayda, Gral. Eugenio A. Garay (Lugue - San Lorenzo (Intersección DO27)))	8,00		DO07	DEPART.	7	16.417.000	1.368.093	SANTA ISABEL LOTE 7	1,310	1.791.634	14.333.075	100.331.524				
		6	Central	Intersección Ruta PY02 - Intersección Ruta DO23 (Capitán - Arroyo)	8,00		DO70	DEPART.	7	16.417.000	1.368.093	SANTA ISABEL LOTE 7	1,310	1.791.634	14.333.075	100.331.524				
		7	Central	Intersección Ruta PY02 - Intersección Ruta DO23 (Pailón)	5,00		DO74	DEPART.	7	16.417.000	1.368.093	SANTA ISABEL LOTE 7	1,310	1.791.634	8.958.172	62.707.202				
		8	Central	Intersección Ruta DO12 - Intersección Ruta DO23 (Vale Puñ) - Intersección Ruta DO71 (Zona MCAN)	15,00	100,00	DO76	DEPART.	7	16.417.000	1.368.093	SANTA ISABEL LOTE 7	1,310	1.791.634	28.874.515	188.121.607				
		9	Central	Lugue (Avenida Corrales) - Capitán (Intersección Calle 11 de Setiembre) - Empalme Ruta PY02 (Km 18)	8,00		DO12	DEPART.	7	16.417.000	1.368.093	SANTA ISABEL LOTE 7	1,310	1.791.634	16.124.709	112.872.964				
		10	Central	Calle Sgo. 1to. Madana, Empalme Ruta DO12 (Calle 11 de Setiembre) - Empalme Ruta PY02 (Km 18)	3,00		VECNAL	VECNAL	7	16.417.000	1.368.093	SANTA ISABEL LOTE 7	1,310	1.791.634	5.374.903	37.624.321				
2	Limpieza de Franja de Dominio en los Departamentos de Central (Zona Centro Norte) y Cordillera (Zona Sur)	11	Central	Calle Santa Margarita de Youville (Límite Dep. Central) - Ayda, Laguna Grande - Intersección Ayda, Gral. Eugenio A. Garay	6,00		DO08	DEPART.	7	16.417.000	1.368.093	SANTA ISABEL LOTE 7	1,310	1.791.634	10.748.806	75.248.643	1.254.144.049			
		12	Central	Intersección Ayda, Laguna Grande - Intersección Ayda, Eugenio A. Garay (Ayda, Gral. M. Brítez Borges)	4,00		VECNAL	VECNAL	7	16.417.000	1.368.093	SANTA ISABEL LOTE 7	1,310	1.791.634	7.166.537	50.165.762				
		13	Central	Intersección Ayda, Eugenio A. Garay - Intersección Calle Campo Vie (Calle Rep. Colombia)	1,00		VECNAL	VECNAL	7	16.417.000	1.368.093	SANTA ISABEL LOTE 7	1,310	1.791.634	1.791.634	12.541.440				
		2. Servicios Especiales																		
		1. Tramo																		
		14	Central	Fernando de la Mora (Ayda, Meál López - Ruta DO27) - San Lorenzo - J. A. Saldivar - Itá (Intersección Ruta PY01)	33,00		DO27	DEPART.	7	16.417.000	1.368.093	SANTA ISABEL LOTE 7	1,310	1.791.634	59.123.934	413.667.536				
		15	Central	Fernando de la Mora (Calle Ullina) - San Lorenzo - Capitán - Ypané (Acceso a Ruta Vieja)	28,00		PV02	NACIONAL	7	16.417.000	1.368.093	SANTA ISABEL LOTE 7	1,310	1.791.634	50.165.792	351.160.334				
		16	Central	Itá - Itauguá (Intersección Ruta DO27 - Intersección Ruta Ypané - Ypané (Intersección Ruta PY01 - Intersección Ruta DO27 (Entrada San Pedro Apóstol))	13,00		DO74	DEPART.	7	16.417.000	1.368.093	SANTA ISABEL LOTE 7	1,310	1.791.634	23.291.247	163.038.726				
		17	Central	Ypané - Ypané (Intersección Ruta PY01 - Intersección Ruta DO27 (Entrada San Pedro Apóstol)) - Intersección Ruta DO27 (Parroquia San Pedro Apóstol)	4,00	101,00	DO08	DEPART.	7	16.417.000	1.368.093	SANTA ISABEL LOTE 7	1,310	1.791.634	7.166.537	50.165.762				
		18	Central	Ypané (Parroquia San Pedro Apóstol) - Intersección Ruta DO27 (Rojas Chaiá)	1,00		DO70	DEPART.	7	16.417.000	1.368.093	SANTA ISABEL LOTE 7	1,310	1.791.634	1.791.634	12.541.440				
		19	Central	Intersección Ruta DO70 - Guaraniaré - Intersección Ruta Guaraniaré - Ayda, Meál J. Félix Estigarribia - Intersección Ruta DO71	8,00		DO72	DEPART.	7	16.417.000	1.368.093	SANTA ISABEL LOTE 7	1,310	1.791.634	14.333.075	100.331.524				
		3	Limpieza de Franja de Dominio en el Departamento Central (Zona Oeste Centro Sur)	20	Central	Intersección Ruta DO72 - Intersección Ruta DO27 (Ypané - Paso de Oro - J. A. Saldivar) (Calle Rojas Chaiá)	7,00		DO70	DEPART.	7	16.417.000	1.368.093	SANTA ISABEL LOTE 7	1,310	1.791.634		12.541.440	87.790.083	1.286.695.489
21	Central			Intersección Ruta DO27 - Intersección Ruta PY02 (J. A. Saldivar - Capitán)	7,00		DO70	DEPART.	7	16.417.000	1.368.093	SANTA ISABEL LOTE 7	1,310	1.791.634	12.541.440	87.790.083				
2. Servicios Especiales																				
1. Tramo																				
22	Central			Fernando de la Mora - San Lorenzo (Ayda, Avellan Martínez), Tramo Tres Bocas (Intersección Ruta PY01) - San Lorenzo (Intersección Ruta PY02)	6,00		DO08	DEPART.	7	21.450.000	1.797.500	PUNTAL CONSTRUCCIONES LOTE 20	1,310	2.340.900	14.045.401	98.317.804				
23	Central			J. A. Saldivar - Guaraniaré - Villera (Intersección Ruta DO27 - PY01 - Supercarretera Villera)	17,00		DO71	DEPART.	7	21.450.000	1.797.500	PUNTAL CONSTRUCCIONES LOTE 20	1,310	2.340.900	39.795.502	278.567.112				
24	Central			Intersección PY01 (Barro Carrizo Ypané) - Intersección DO71 (Villera)	9,00		DO12	DEPART.	7	21.450.000	1.797.500	PUNTAL CONSTRUCCIONES LOTE 20	1,310	2.340.900	21.088.101	147.476.706				
25	Central			Ypané (Parroquia San Pedro Apóstol) - Intersección Ruta DO71 (Naranjillo)	5,00		DO70	DEPART.	7	21.450.000	1.797.500	PUNTAL CONSTRUCCIONES LOTE 20	1,310	2.340.900	11.704.500	81.931.503				
26	Central			Empalme Ruta DO70 (CERREPAR) - Ruta DO12 (Subcomisaría 5)	2,50	110,50	VECNAL	VECNAL	7	21.450.000	1.797.500	PUNTAL CONSTRUCCIONES LOTE 20	1,310	2.340.900	5.652.250	40.965.752				
27	Central			Intersección Ruta PY01 (Tres Bocas) - Paila PETROPAR (Villa Elisa), Ayda, Aniceto Pico	5,00		DO08	DEPART.	7	21.450.000	1.797.500	PUNTAL CONSTRUCCIONES LOTE 20	1,310	2.340.900	11.704.500	81.931.503				
28	Central			Villa Elisa, Intersección Ayda, Defensores del Chaco - Ayda, Von Poselsky - Intersección Ruta DO08	2,00		VECNAL	VECNAL	7	21.450.000	1.797.500	PUNTAL CONSTRUCCIONES LOTE 20	1,310	2.340.900	4.861.800	32.772.601				
29	Central			Ruta DO08, Ayda, Von Poselsky - San Antonio, Villa Elisa - Intersección Ruta PY01	11,00		DO08	DEPART.	7	21.450.000	1.797.500	PUNTAL CONSTRUCCIONES LOTE 20	1,310	2.340.900	25.749.901	180.249.308				
30	Paraguri	Vaquero - Playa - Accura	12,90		DO09	DEPART.	7	16.250.000	1.354.167	CABAÑAS CONSTRUCCIONES LOTE 21	1,279	1.732.287	39.842.593	278.698.148						

Ing. Arturo Martínez
Jefe Dpto. de Operación de Rutas
DVMOPC

MEI, FRANJA DE DOMINIO POR NIVELES DE SERVICIO - TRAMOS A SER MANTENIDOS (PROYECTO)
PRECIO REFERENCIAL (FUENTE 1) - SNIP N° 956: Mejoramiento de la Gestión de la Infraestructura Vial Pavimentada del país.

Lote	Nombre de Lote	Item N°	Departamento Afectado	Tramo	Long. (Km.)	Long. Lote (Km.)	N° de Ruta	Tipo de Ruta	Piso Referencial (m/s)	Precio DNCP ID N° 331.475 Referencial Unitario (Fuente 1)	Precio DNCP ID N° 331.475 Referencial por Km Adjudicado (Fuente 1)	Empresa Adjudicada	Coefficiente IPC actual / IPC contratado	Precio por Km Ajustado Corregido (por variación de tiempo)	Precio Referencial Unitario Mensual Ajustado (por variación de tiempo)	Costo Tramo (Gs.)	Costo Lote Total (Gs.)	
		31	Paraguri	Paraguri - Piroyu - Lim. Departamento Central	25,00		DO23	DEPART.	7	16.250.000	1.354.167	CABAÑAS CONSTRUCCIONES LOTE 21	1,278	1.732.287	43.307.766	303.150.161	1.383.200.717	
		32	Central	Lim. Departamento Paraguri - Ypacarai	5,00		DO23	DEPART.	7	16.250.000	1.354.167	CABAÑAS CONSTRUCCIONES LOTE 21	1,278	1.732.287	8.661.433	60.630.032		
		2. Servicios Especiales																
		1. Tramo																
		33	Central	Puente Remanso - Mariano Roque Alonso (Rotonda Puente a Puente Remanso Intersección PY03)	2,00		DO25	DEPART.	7	21.450.000	1.787.500	PUNTAL CONSTRUCCIONES LOTE 20	1,310	2.340.900	4.881.800	32.772.601		
		34	Central	Mariano R. Alonso (Rotonda Puente Remanso) - Tunnel Sanitida	6,00		PY03	NACIONAL	7	21.450.000	1.787.500	PUNTAL CONSTRUCCIONES LOTE 20	1,310	2.340.900	14.045.401	98.317.804		
		35	Central	Tunnel Sanitida - Avda. Mediane Lynch - Avda. Defensores del Chaco - Planta PETROPAR (Unido Avda. Americano Pico)	17,00		DO66	DEPART.	7	21.450.000	1.787.500	PUNTAL CONSTRUCCIONES LOTE 20	1,310	2.340.900	38.795.502	278.567.112		
		36	Central	Mariano R. Alonso (Rotonda Puente Remanso) - Limpio (Lim. Dpto. Cordillera)	13,00		PY03	NACIONAL	7	21.450.000	1.787.500	PUNTAL CONSTRUCCIONES LOTE 20	1,310	2.340.900	30.431.701	213.021.909		
		37	Central	Superficie de Autopista Silvio Petiorai - Rotonda Aeropuerto - Intersección Avda. Bernardino Caballero	10,00	93,00	DO25	DEPART.	7	21.450.000	1.787.500	PUNTAL CONSTRUCCIONES LOTE 20	1,310	2.340.900	23.409.001	163.863.007		
		38	Central	Avda. Bernardino Caballero - Tramo Intersección Ruta DO25 - Intersección PY03 F005	3,00		VECNAL	VECNAL	7	21.450.000	1.787.500	PUNTAL CONSTRUCCIONES LOTE 20	1,310	2.340.900	7.022.700	48.158.902		
5	Limpieza de Franja de Dominio en el Departamento de Central (Zona Noroeste)	39	Central	Autopista Nu Guazu - Tramo Intersección Ruta PY03 - Intersección Avda. Elizardo Aquino, (rotondas y Avda. Sudamericana)	8,00		DO23	DEPART.	7	21.450.000	1.787.500	PUNTAL CONSTRUCCIONES LOTE 20	1,310	2.340.900	18.727.201	131.090.406	1.026.722.057	
		40	Central	Lugue (Tape Tula - Avda. Gal. Elizardo Aquino) Monumento Las Resistentes - Intersección Ruta DO23	5,00		DO25	DEPART.	7	16.417.000	1.368.083	SANTA ISABEL LOTE 7	1,310	1.791.634	8.958.172	62.707.202		
		41	Central	Lugue (Tape Tula - Avda. Gal. Elizardo Aquino) - Intersección Ruta DO23 - Avda. Las Resistentes - Arregui - Ypacarai (Intersección Ruta PY02)	29,00		DO23	DEPART.	7	16.417.000	1.368.083	SANTA ISABEL LOTE 7	1,310	1.791.634	51.957.366	363.701.774		
		2. Servicios Especiales																
		1. Tramo																
		42	Central	Empalme Ruta PY19 - Nueva Italia - Lim. Dptal. Paraguri	22,00		PY18	NACIONAL	7	16.800.000	1.400.000	VIVERO KAAVOTY - LOTE 13	1,310	1.833.432	40.335.509	262.348.566		
		43	Central	Intersección Ruta PY18 - Tacurury - Intersección Ruta DO71	12,00		DO72	DEPART.	7	16.800.000	1.400.000	VIVERO KAAVOTY - LOTE 13	1,310	1.833.432	22.001.167	154.008.309		
		44	Central	Ruta Ita. Intersección PY01 - Intersección Ruta PY118	10,00		VECNAL	VECNAL	7	16.800.000	1.400.000	VIVERO KAAVOTY - LOTE 13	1,310	1.833.432	18.334.322	123.340.257		
		45	Central	Intersección Ruta PY01 - Acceso Ararui	5,00	80,00	DO74	DEPART.	7	16.800.000	1.400.000	VIVERO KAAVOTY - LOTE 13	1,310	1.833.432	9.167.161	64.170.126		
		46	Central	Empalme Ruta DO74 - Intersección Ruta PY01	8,00		VECNAL	VECNAL	7	16.800.000	1.400.000	VIVERO KAAVOTY - LOTE 13	1,310	1.833.432	14.667.456	102.672.206		
6	Limpieza de Franja de Dominio en el Departamento de Central (Zona Centro Sur)	47	Central	Intersección Ruta DO74 - Intersección Ruta Ita	5,00		VECNAL	VECNAL	7	16.800.000	1.400.000	VIVERO KAAVOTY - LOTE 13	1,310	1.833.432	9.167.161	64.170.129	1.375.906.195	
		48	Central	Intersección Ruta PY18 - Intersección Ruta DO72 (Tacurury) (Guazu Coa)	5,00		VECNAL	VECNAL	7	16.800.000	1.400.000	VIVERO KAAVOTY - LOTE 13	1,310	1.833.432	9.167.161	64.170.129		
		49	Central	Intersección Ruta PY18 (Nueva Italia) - Intersección Ruta PY01 (Guaranibere)	13,00		VECNAL	VECNAL	7	16.800.000	1.400.000	VIVERO KAAVOTY - LOTE 13	1,310	1.833.432	23.834.619	166.842.334		
		2. Servicios Especiales																
		1. Tramo																
		50	Concepción	Concepción - Paso Horqueta - Arroyo Tagayá	100,00	100,00	PY22	NACIONAL	7	17.814.927	1.484.577	INICIATIVAS CONSTRUCTIVAS - LOTE 2	1,324	1.965.580	186.558.028	1.375.906.195		
		2. Servicios Especiales																
		1. Tramo																
		51	Concepción	Arroyo Tagayá - San Lazaro	85,00	85,00	PY22	NACIONAL	7	17.814.927	1.800.000	INICIATIVAS CONSTRUCTIVAS - LOTE 2	1,324	2.383.200	202.572.000	1.418.004.000		
		2. Servicios Especiales																
8	Limpieza de Franja de Dominio en el Departamento de Concepción (Zona Centro)	1. Tramo																
		2. Servicios Especiales																
		1. Tramo																
		2. Servicios Especiales																
9	Limpieza de Franja de Dominio en los Departamentos de San Pedro (Zona Este) y Arambay (Zona Sur)	52	San Pedro	Sta. Rosa del Aguayo - Estancia Paredón	43,00		PY11	NACIONAL	7	17.814.927	1.484.577	INICIATIVAS CONSTRUCTIVAS - LOTE 2	1,324	1.965.580	84.519.632	581.639.684	1.926.268.673	
		53	Arambay	Karapal (Límite Departamental) San Pedro - Col. Fray - Cap. Bado	67,00	140,00	PY11	NACIONAL	7	17.814.927	1.484.577	INICIATIVAS CONSTRUCTIVAS - LOTE 2	1,324	1.965.580	131.693.879	921.857.151		
		54	San Pedro	Estancia Paredón - Límite Departamental Arambay	30,00		PY11	NACIONAL	7	17.814.927	1.484.577	INICIATIVAS CONSTRUCTIVAS - LOTE 2	1,324	1.965.580	58.967.408	412.771.859		
		2. Servicios Especiales																
10	Limpieza de Franja de Dominio en los Departamentos de San Pedro (Zona Sur) y Cordillera (Zona Norte)	55	San Pedro	Calle 0000 - Límite Dpto. Cordillera	68,00		PY03	NACIONAL	7	18.232.000	1.521.000	EDUV S.A. - LOTE 27	1,324	2.013.804	138.852.476	972.667.332	1.935.093.524	
		56	San Pedro	Intersección Ruta PY03 Cruz Guila - Unión	14,00	135,00	VECNAL	DEPART.	7	18.232.000	1.521.000	EDUV S.A. - LOTE 27	1,324	2.013.804	28.193.256	197.252.792		
		57	Cordillera	Intersección Ruta PY03 - Juan de Mesa - Col. Regina Marcos - Límite Departamental Guaymas	52,00		PY21	NACIONAL	7	19.050.000	1.587.500	RAMA - LOTE 6	1,324	2.101.850	108.296.200	765.073.400		
		2. Servicios Especiales																
11	Limpieza de Franja de Dominio en el Departamento de Cordillera (Zona Norte)	1. Tramo																
		58	Cordillera	Límite Dpto. Central (Limpio) - Emboscada - Arroyos y Esteros (Límite Dpto. San Pedro)	74,00		PY03	NACIONAL	7	19.050.000	1.587.500	RAMA - LOTE 6	1,324	2.101.850	156.536.900	1.088.758.300	1.486.007.950	
		59	Cordillera	Emboscada (Intersección PY03) - Nueva Colombia - Lama Grande	23,00		DO37	DEPART.	7	19.050.000	1.587.500	RAMA - LOTE 6	1,324	2.101.850	48.342.550	338.397.850		
		60	Cordillera	Intersección DO12 (Ruta Lugue - San Bernardino) - Intersección DO37 (Isa Alta)			VECNAL	VECNAL	7	19.050.000	1.587.500	RAMA - LOTE 6	1,324	2.101.850	8.407.400	58.851.800		

Ing. Arturo Martínez
Jefe Dpto. de Conservación de Rutas
DV - MOPC

MEL. FRANJA DE DOMINIO POR NIVELES DE SERVICIO - TRAMOS A SER MANTENIDOS (PROYECTO)
PRECIO REFERENCIAL (FUENTE 1) - SNIP N° 956. Mejoramiento de la Gestión de la Infraestructura Vial Pavimentada del país.

Lotes	Nombre de Lote	Item N°	Departamento Afectado	Tramo	Long. (km.)	Long. Lote (km.)	N° de Ruta	Tipo de Ruta	Piso (mes)	Precio DNCP ID N° 331.475 Referencial Unilote Mensual Ajustado (Fuente 1)	Precio DNCP ID N° 331.475 Referencial por Km Ajustado (Fuente 1)	Empresa Adjudicada	Coefficiente IPC actual/IPC contratado	Precio por Km. Ajustado Correctivo (por variación de tiempo)	Precio Referencial Unilote Mensual Ajustado Correctivo (por variación de tiempo)	Costo Tramo (Gs.)	Costo Lote Total (Gs.)
		2. Servicios Especiales							0	0	0					0	
		1. Tramo															
12	Limpieza de Franja de Dominio en el Departamento de Cordillera (Zona Oeste Centro Norte)	61	Cordillera	Casapuzi (Intersección PY02) - Tobet - Arroyos y Esteros (Intersección PY03)	42,00		DO09	DEPART.	7	19.050.000	1.587.500	RAM - LOTE 6	1,324	2.101.850	88.277.700	617.843.900	
		62	Cordillera	Deseo Ruta PY02 - Ayra - Alto - Loma Grande	32,00		DO07	DEPART.	7	19.050.000	1.587.500	RAM - LOTE 6	1,324	2.101.850	67.289.200	470.814.400	
		63	Cordillera	Intersección DO09 (Parador Biso) - Ayra	8,00	117,00	VECONAL	VECONAL	7	19.050.000	1.587.500	RAM - LOTE 6	1,324	2.101.850	16.814.800	117.703.600	1.721.415.150
		64	Cordillera	San Bernardino - Alto	8,00		VECONAL	VECONAL	7	19.050.000	1.587.500	RAM - LOTE 6	1,324	2.101.850	56.749.950	387.248.650	
		65	Cordillera	Tobet - Santa Rosa - Isla Pucí	27,00		DEPART.	DEPART.	7	19.050.000	1.587.500	RAM - LOTE 6	1,324	2.101.850		0	
		2. Servicios Especiales							0	0	0					0	
		1. Tramo															
13	Limpieza de Franja de Dominio en el Departamento de Cordillera (Zona Noroeste Centro)	66	Cordillera	Arroyos y Esteros (Intersección PY03) - Primero de Marzo - Caraguatay	40,00		DO06	DEPART.	7	19.050.000	1.587.500	RAM - LOTE 6	1,324	2.101.850	84.074.000	588.518.000	
		67	Cordillera	Caraguatay - Itacurubí de la Cordillera (Intersección PY02)	31,00	120,00	DO06	DEPART.	7	19.050.000	1.587.500	RAM - LOTE 6	1,324	2.101.850	66.157.350	456.101.450	1.717.287.481
		68	Cordillera	Estable Ayala - Caraguatay - Vapor Cue	27,00		DO18	DEPART.	7	19.050.000	1.587.500	RAM - LOTE 6	1,324	2.101.850	56.749.950	397.248.650	
		69	Cordillera	Itacurubí de la Cordillera(Intersección Ruta PY02) - Valenzuela - Limite Dpto. Paraguai	22,00		DO11	DEPART.	7	16.215.229	1.351.289	LOS TRIALES LOTE 14	1,324	1.789.080	39.359.766	275.518.361	
		2. Servicios Especiales							0	0	0					0	
		1. Tramo															
14	Limpieza de Franja de Dominio en los Departamentos de Guairá (Zona Noroeste Centro), Paraguari (Zona Sureste) y Casapuzi (Zona Oeste)	70	Guairá	Paso Yohai - Corral Independencia - Nariño	38,00		PY10	NACIONAL	7	15.810.958	1.317.580	CCC S.A. - LOTE 11	1,299	1.711.949	65.054.050	455.376.347	
		71	Guairá	Corral Matanzas - Itape	14,50		DO16	DEPART.	7	15.810.958	1.317.580	CCC S.A. - LOTE 11	1,299	1.711.949	24.823.256	173.762.780	
		72	Guairá	Itupe - Limite Departamental Casapuzi	9,00		VECONAL	VECONAL	7	15.810.958	1.317.580	CCC S.A. - LOTE 11	1,299	1.711.949	15.407.358	107.652.788	1.281.281.796
		73	Guairá	Intersección Ruta DO16 a Itupe - Col San Antonio - Limite Departamental Paraguai	15,00	105,50	PY18	NACIONAL	7	15.810.958	1.317.580	CCC S.A. - LOTE 11	1,299	1.711.949	26.679.230	179.754.611	
		74	Paraguari	Limite Departamental Guaira - Teburaty MI	9,00		PY18	NACIONAL	7	15.810.958	1.317.580	CCC S.A. - LOTE 11	1,299	1.711.949	15.407.358	107.652.788	
		75	Casapuzi	San Jose De Los Arroyos - Limite Departamental (Teburaty)	20,00		DO16	DEPART.	7	16.800.000	1.400.000	JL Y COMPAÑIA S.A. - LOTE 23	1,310	1.833.432	36.668.645	256.680.514	
		2. Servicios Especiales							0	0	0					0	
		1. Tramo															
15	Limpieza de Franja de Dominio en el Departamento de Casapuzi (Zona Norte)	76	Casapuzi	Simon Barber - Dr. Carlos Barz - San Joaquin-Yhu	51,00		PY21	NACIONAL	7	16.800.000	1.400.000	JL Y COMPAÑIA S.A. - LOTE 23	1,310	1.833.432	93.505.045	654.335.312	
		77	Casapuzi	Casapuzi - Repantacion	8,00	78,00	PY13	NACIONAL	7	16.800.000	1.400.000	JL Y COMPAÑIA S.A. - LOTE 23	1,310	1.833.432	14.667.458	102.672.286	1.001.054.006
		78	Casapuzi	Dr. Juan Manuel Frutos (Deseo Ruta PY02) - 3 de febrero	19,00		DO41	DEPART.	7	16.800.000	1.400.000	JL Y COMPAÑIA S.A. - LOTE 23	1,310	1.833.432	34.835.213	243.846.489	
		2. Servicios Especiales							0	0	0					0	
		1. Tramo															
16	Limpieza de Franja de Dominio en el Departamento de Casapuzi (Zona Centro Oeste)	79	Casapuzi	PY08 - Veyros Vyrikatu (Fin ACV Camino Verde) - Lim. Dep. Paraguari	30,00		PY08	NACIONAL	7	15.810.958	1.317.580	CCC S.A. - LOTE 11	1,299	1.711.949	51.358.480	359.509.222	
		80	Casapuzi	San Juan Nepomuceno - Abail	7,01	64,01	DO44	DEPART.	7	15.810.958	1.317.580	CCC S.A. - LOTE 11	1,324	1.724.476	12.228.715	85.601.423	771.229.247
		81	Casapuzi	3 de Mayo - Yabity - San Francisco	27,00		DO44	DEPART.	7	15.810.958	1.317.580	CCC S.A. - LOTE 11	1,310	1.725.495	46.588.372	326.118.603	
		2. Servicios Especiales							0	0	0					0	
		1. Tramo															
17	Limpieza de Franja de Dominio en el Departamento de Itapúa (Zona Sureste)	82	Itapúa	Deseo Cap Maza-Ecleria - Nariño - Yabity	36,00		PY07	NACIONAL	7	15.300.000	1.275.000	ENIA S.R.L. - LOTE 19	1,324	1.688.100	60.771.500	425.401.200	
		83	Itapúa	Yabity - San Rafael - Arroyo Primavera	41,00	102,00	PY07	NACIONAL	7	15.300.000	1.275.000	ENIA S.R.L. - LOTE 19	1,324	1.688.100	69.212.100	484.484.700	1.205.303.400
		84	Itapúa	Arroyo Primavera - Mayor Orlano - Limite Departamental Alto Paraná	25,00		PY07	NACIONAL	7	15.300.000	1.275.000	ENIA S.R.L. - LOTE 19	1,324	1.688.100	42.202.500	295.417.500	
		2. Servicios Especiales							0	0	0					0	
		1. Tramo															
18	Limpieza de Franja de Dominio en el Departamento de Itapúa (Zona Centro Sur)	85	Itapúa	Enramation - Hohenu	36,00		PY06	NACIONAL	7	15.300.000	1.275.000	ENIA S.R.L. - LOTE 19	1,324	1.688.100	64.147.500	449.034.600	
		86	Itapúa	Hohenu - Capitan Maza	46,00	96,00	PY06	NACIONAL	7	15.300.000	1.275.000	ENIA S.R.L. - LOTE 19	1,324	1.688.100	81.028.500	597.201.600	1.134.403.200
		87	Itapúa	Cruce Santa Clara (Intersección Ruta PY06) - Capitan Maza	10,00		PY07	NACIONAL	7	15.300.000	1.275.000	ENIA S.R.L. - LOTE 19	1,324	1.688.100	16.881.000	118.167.000	
		2. Servicios Especiales							0	0	0					0	
		1. Tramo															
19	Limpieza de Franja de Dominio en el Departamento de Itapúa (Zona Noroeste)	88	Itapúa	Capitan Maza - Tomas R. Pereira	33,00		PY06	NACIONAL	7	15.300.000	1.275.000	ENIA S.R.L. - LOTE 19	1,324	1.688.100	55.707.200	386.951.100	
		89	Itapúa	Maria Auxiliadora - Cruce Kima - Lim. Dep. Alto Paraná	37,00	70,00	PY06	NACIONAL	7	15.300.000	1.275.000	ENIA S.R.L. - LOTE 19	1,324	1.688.100	62.459.700	437.217.900	827.169.000
		2. Servicios Especiales							0	0	0					0	
		1. Tramo															
20	Limpieza de Franja de Dominio en el Departamento de Itapúa (Zona Noroeste)	90	Itapúa	Limite Dpto. Casapuzi - Arroyo y Accesos a Jose Leandro Orlano - San Pedro del Paraná y Arroyos	32,00	61,00	PY08	NACIONAL	7	15.300.000	1.275.000	ENIA S.R.L. - LOTE 19	1,324	1.688.100	54.019.200	378.134.400	708.002.000
		91	Itapúa	Acceso a Arroyos a Cnel Bogado (Emp. PY01)	28,00		PY08	NACIONAL	7	15.300.000	1.275.000	ENIA S.R.L. - LOTE 19	1,324	1.688.100	47.266.800	330.867.600	
		2. Servicios Especiales							0	0	0					0	
		1. Tramo															
21	Limpieza de Franja de Dominio en el Departamento de ...	92	Misiones	Intersección Ruta PY01 - Intersección DO22	42,00		PY20	NACIONAL	7	15.300.000	1.275.000	ENIA S.R.L. - LOTE 19	1,324	1.688.100	70.900.200	496.301.400	
		93	Misiones	Yabity - Ayolas - Las Mercedes (Intersección DO22)	42,00	148,00	PY20	NACIONAL	7	15.300.000	1.275.000	ENIA S.R.L. - LOTE 19	1,324	1.688.100	70.900.200	496.301.400	1.689.788.100

Ing. Arturo Martínez
Jefe Dpto. de Conservación de Rutas
DV - MOPC

MEI- FRANJA DE DOMINIO POR NIVELES DE SERVICIO - TRAMOS A SER MANTENIDOS (PROYECTO)
PRECIO REFERENCIAL (FUENTE 1) - SNIP N° 956: Mejoramiento de la Gestión de la Infraestructura Vial Pavimentada del país.

Lote	Nombre de Lote	Item N°	Departamento Afectado	Tramo	Long. (Km.)	Long. Lote (Km.)	N° de Ruta	Tipo de Ruta	Precio Referencial Unitario Mensual Ajustado (Fuente 1)	Precio DNCP ID N° 331475 Referencial Unitario Mensual Ajustado (Fuente 1)	Precio DNCP ID N° 331475 Referencial Unitario Mensual Ajustado (Fuente 1)	Empresa Adjudicada	Coefficiente IPC actualizado/IPC contratado	Precio por Km. Ajustado Correctivo (por variación de tiempo)	Precio Referencial Unitario Ajustado Correctivo (por variación de tiempo)	Costo Tramo (Gs.)	Costo Lote Total (Gs.)	
Misiones																		
	Misiones	94	Misiones	San Ignacio - Yvoty (Lim. Dep. Neembucú)	59,00		PY04	NACIONAL	0	15.300.000	0	ENIA S.R.L. - LOTE 19	1,324	1.686.100	697.597.300	697.597.300	0	
2. Servicios Especiales																		
1. Tramo																		
22	Limpieza de Franja de Dominio en el Departamento de Paraguarí (Zona Centro Mores)	95	Paraguarí	Nueva Italia (Lim. dep.) - Caapiranga	25,00		PY18	NACIONAL	7	16.215.229	1.351.289	LOS TRIAGLES LOTE 14	1,324	1.789.080	44.727.007	313.086.047	1.127.120.568	
		96	Paraguarí	Caapiranga - Acaray - La Cometa	49,00	90,00	PY18	NACIONAL	7	16.215.229	1.351.289	LOS TRIAGLES LOTE 14	1,324	1.789.080	87.664.933	613.654.531		
		97	Paraguarí	Acaray - Quilley	16,00		DO89	DEPART.	0	16.215.229	0	LOS TRIAGLES LOTE 14	1,324	1.789.080	28.635.284	200.376.990		
2. Servicios Especiales																		
1. Tramo																		
23	Limpieza de Franja de Dominio en el Departamento de Paraguarí (Zona Centro Sureste)	98	Paraguarí	Acaray - Yvoty - Parque Yvoty	40,00		DO82	DEPART.	7	16.215.229	1.351.289	LOS TRIAGLES LOTE 14	1,324	1.789.080	71.563.211	500.942.475	1.252.356.186	
		99	Paraguarí	Acceso a Parque Yvoty - Mburuvay	30,00	100,00	DO82	DEPART.	7	16.215.229	1.351.289	LOS TRIAGLES LOTE 14	1,324	1.789.080	53.672.408	375.706.856		
		100	Paraguarí	Caapiranga - Quilley	30,00		DO17	DEPART.	0	16.215.229	0	LOS TRIAGLES LOTE 14	1,324	1.789.080	53.672.408	375.706.856		
2. Servicios Especiales																		
1. Tramo																		
24	Limpieza de Franja de Dominio en el Departamento de Alto Paraná (Zona Centro Sureste)	101	Alto Paraná	Km 3 Monday - Cedrales - Subestación Paramambú ANDE	36,00		PY07	NACIONAL	7	16.417.000	1.368.083	SANTA ISABEL de Norma Griet Oveier - LOTE 3	1,310	1.791.634	64.498.837	451.481.858	1.323.951.982	
		102	Alto Paraná	Subestación Paramambú ANDE - Lim. Dep. Itapúa (Mayor Chato)	44,00	108,00	PY07	NACIONAL	7	16.417.000	1.368.083	SANTA ISABEL de Norma Griet Oveier - LOTE 3	1,310	1.791.634	78.831.912	551.823.381		
		103	Alto Paraná	Itakry - Empalmé Ruta PY07 (Cruce Itakry)	28,00		PY21	NACIONAL	0	14.990.000	0	ECOSERVICE GROUP S.A. - LOTE 4	1,310	1.635.902	45.805.249	320.636.742		
2. Servicios Especiales																		
1. Tramo																		
25	Limpieza de Franja de Dominio en el Departamento de Alto Paraná (Zona Sur)	104	Alto Paraná	Limite Dep. Itapúa (San Rafael del Paraná) - Intersección PY10 Acceso a Naranjal	29,00		PY06	NACIONAL	7	16.417.000	1.368.083	SANTA ISABEL de Norma Griet Oveier - LOTE 3	1,310	1.791.634	51.957.396	363.701.774	1.538.796.628	
		105	Alto Paraná	Intersección PY10 Acceso a Naranjal - Santa Rita	20,00	126,00	PY06	NACIONAL	7	16.417.000	1.368.083	SANTA ISABEL de Norma Griet Oveier - LOTE 3	1,310	1.791.634	35.832.687	250.828.810		
		106	Alto Paraná	Minga Guazú Intersección Ruta PY02 - Santa Rita	39,00		PY06	NACIONAL	7	16.417.000	1.368.083	SANTA ISABEL de Norma Griet Oveier - LOTE 3	1,310	1.791.634	69.873.740	498.116.179		
2. Servicios Especiales																		
1. Tramo																		
		107	Alto Paraná	Ruta PY08 - Naranjal - San Carlos	38,00		PY10	NACIONAL	0	14.990.000	0	ECOSERVICE GROUP S.A. - LOTE 4	1,310	1.635.902	62.164.286	435.148.865	0	
2. Servicios Especiales																		
26	Limpieza de Franja de Dominio en el Departamento de Pde. Hayes	108	Pde. Hayes	Benjamín Aceval (Hospital Tropas Especiales del Ejército) - Rotonda Vista Alegre	24,00		PY09	NACIONAL	7	17.513.298	1.459.442	DIAMETICA de Horacio Oñe - LOTE 33	1,324	1.932.301	46.375.213	324.626.482	419.633.891	
		109	Pde. Hayes	Rotonda Vista Alegre - Puente Romanero	2,00	31,00	DO25	DEPART.	7	19.657.231	1.654.789	CAMINOS PARAGUAYOS (CAPAR) S.R.L. - LOTE 32	1,308	2.164.935	4.329.671	30.309.094		
		110	Pde. Hayes	Acceso Puente Héroes del Chirico - Intersección Ruta PY09	5,00		DO75	DEPART.	7	16.735.965	1.368.165	LOS TRIAGLES S.A. - LOTE 31	1,324	1.848.523	9.242.615	64.698.305		
2. Servicios Especiales																		
1. Tramo																		
27	Limpieza de Franja de Dominio en el Departamento de Neembucú	111	Neembucú	Pla. - Limite Departamental Misiones	74,00		PY04	NACIONAL	7	20.535.300	1.711.275	ING. HUGO NAVARRO - LOTE 16	1,324	2.265.728	167.653.879	1.173.647.158	2.664.496.246	
		112	Neembucú	Rio Terceruy - Pla.	38,00	168,00	PY19	NACIONAL	7	20.535.300	1.711.275	ING. HUGO NAVARRO - LOTE 16	1,324	2.265.728	85.037.086	602.636.675		
		113	Neembucú	Alberdi - Villa Francia - Rio Terceruy	56,00		PY19	NACIONAL	7	20.535.300	1.711.275	ING. HUGO NAVARRO - LOTE 16	1,324	2.265.728	126.980.774	898.165.415		
2. Servicios Especiales																		
1. Tramo																		
28	Limpieza de Franja de Dominio en el Departamento de Amambay (Zona None)	114	Amambay	Cruce Baía Vista Norte (Intersección PY05) - Baía Vista Norte	75,00	75,00	PY08	NACIONAL	7	17.814.927	1.494.577	INICIATIVAS CONSTRUCTIVAS S.A. - LOTE 2	1,324	1.965.590	147.418.521	1.031.929.646	1.031.929.646	
2. Servicios Especiales																		
1. Tramo																		
29	Limpieza de Franja de Dominio en el Departamento de Canindeyú	115	Canindeyú	Cruce Guarani - Pindoty Para	42,00		PY07	NACIONAL	7	15.810.958	1.317.560	CCC S.A. - LOTE 8	1,399	1.711.949	71.801.944	503.312.910	777.161.884	
		116	Canindeyú	Limite Dep. San Pedro (Colonia Luz Bella) - Asent. Piro y Maracaná	16,60	56,60	DO04	DEPART.	7	16.100.000	1.800.000	STELCI S.R.L. - LOTE 26	1,310	2.357.270	38.121.253	273.848.774		
		2. Servicios Especiales														0		
LONGITUD TOTAL (Km.)					2.688,61	2.688,61											38.123.454.146	38.397.302.920
TOTAL (US\$ 7.300)																	5.222.381	5.259.905

Ing. Arturo Martínez
Jefe Dpto. de Conservación de Rutas
DV - MOPC

Lote	Nombre de Lote	N° de Item	Código de Catálogo	Tramo	Departamento Afectado	Tramo	Long. (Km.)	Long. Lote (Km.)	N° de Ruta	Tipo de Ruta	Plazo (mes)	Precio Unitario Referencial Mensual	Costo Tramo (Gs.)	Costo Lote Total (Gs.)			
1	Limpieza de Franja de Dominio en los Departamentos de Central (Zona Centro Sur) y Paraguri (Zona Oeste)	1	72131701-006	1. Tramo	Central	4 Mojoneros (Vehículo Acceso Sur) - Remmy - Ypané - Guarambaré - Ita - Límite Departamental Paraguri -	38,00	111,00	PY01	NACIONAL	7	98.379.020	674.653.140	2.023.525.907			
		2	72131701-006	2	Paraguri	Lm. Departamental Central - Paraguri - Quilmy incluye Travesía Paraguri y Carapegua	73,00				7	171.721.550	1.202.050.850				
		3	72131701-006	2. Servicios Especiales							7	20.974.560	146.821.917				
2	Limpieza de Franja de Dominio en los Departamentos de Central (Zona Centro Norte) y Cordillera (Zona Sur)	1	72131701-006	1. Tramo	Central - Cordillera	Luque - San Bernardino - Entrada Nueva Colombia (gimera Rolonda) - Desejo Nueva Colombia (Tramo Luque - San Bernardino) - Ruta PY 02	18,00	D012	DEPART.	7	41.987.430	233.912.010	1.778.514.665				
		2	72131701-006		Cordillera	Aída, Cap. Andes Incluye Aída, Gral. Eugenio A. Garay (Luque - San Lorenzo (Intersección D027))	23,00	D012	DEPART.	7	53.650.605	375.554.235					
		3	72131701-006		Central	Intersección Ruta PY02 - Intersección Ruta D023 (Capitán - Aragua)	8,00	D067	DEPART.	7	18.661.080	130.627.560					
		4	72131701-006		Central	Intersección Ruta PY02 - Intersección Ruta D023 (Capitán - Aragua)	8,00	D070	DEPART.	7	18.661.080	130.627.560					
		5	72131701-006		Central	Intersección Ruta PY02 - Intersección Ruta D023 (Capitán - Aragua)	5,00	D074	DEPART.	7	81.642.225	11.663.175					
		6	72131701-006		Central	Intersección Ruta D012 - Intersección Ruta D023 (Vallé Pucú) - Intersección Ruta D070 (Zona INCAN)	15,00	D076	DEPART.	7	34.899.525	244.926.675					
		7	72131701-006		Central	Luque (Avuenda Corales) - Capitán (Intersección Calle 11 de Setiembre)	9,00	D012	DEPART.	7	20.983.715	146.956.005					
		8	72131701-006		Central	Calle Sgo.tro. Maderna. Empalme Ruta D012 (Calle 11 de Setiembre) - Empalme Ruta PY02 (Km 19)	3,00	VECNAL	VECNAL	7	6.936.204	48.553.428					
		9	72131701-006		Central	Calle Santa Margarita de Youville (Límite Dep. Central) - Aída, Laguna Grande - Intersección Aída, Gral. Eugenio A. Garay	6,00	D069	DEPART.	7	13.995.810	97.970.670					
		10	72131701-006		Central	Intersección Aída, Laguna Grande - Intersección Aída, Eugenio A. Garay (Avda. Gral. M. Britez Borges)	4,00	VECNAL	VECNAL	7	9.248.272	64.737.904					
		11	72131701-006		Central	Intersección Aída, Eugenio A. Garay - Intersección Calle Campo Vieja (Calle Rep. Colombia)	1,00	VECNAL	VECNAL	7	2.312.068	16.184.476					
		12	72131701-006		2. Servicios Especiales						7	20.974.560		146.821.917			
3	Limpieza de Franja de Dominio en el Departamento Central (Zona Oeste Centro Sur)	1. Tramo	1	72131701-006	Central	Fernando de la Mora (Avda. Meál López - Ruta D027) - San Lorenzo - J. A. Saldívar - Ita (Intersección Ruta PY01)	33,00	D027	DEPART.	7	76.976.965	538.838.685	1.800.025.798				
			2	72131701-006	Central	Fernando de la Mora (Calle Última) - San Lorenzo - Capitán - Ypacaraí (Acceso a Tupa Rendá)	28,00	PY02	NACIONAL	7	66.889.628	461.227.396					
			3	72131701-006	Central	Ita - Itauguá (Intersección Ruta D027 - Intersección Ruta PY02)	13,00	D074	DEPART.	7	30.324.255	212.289.785					
			4	72131701-006	Central	Ytororo - Ypane (Intersección Ruta PY01 - Intersección Ruta D070 (Parroquia San Pedro Apostol))	4,00	D068	DEPART.	7	9.330.540	65.313.780					
			5	72131701-006	Central	Ypané (Parroquia San Pedro Apostol) - Intersección Ruta D072 (Rojas Cañada)	1,00	D070	DEPART.	7	2.332.635	16.328.445					
			6	72131701-006	Central	Intersección Ruta D070 - Guarambaré (Ruta Guarambaré - Aída, Meál J. Félix Estigarribia) - Intersección Ruta D071	8,00	D072	DEPART.	7	18.661.080	130.627.560					
			7	72131701-006	Central	Intersección Ruta D072 - Intersección Ruta D027 (Ypane - Paso de Oro - J. A. Saldívar) (Calle Rojas Cañada)	7,00	D070	DEPART.	7	16.328.445	114.299.115					
			8	72131701-006	Central	Intersección Ruta D027 - Intersección Ruta PY02 (J. A. Saldívar - Capitán)	7,00	D070	DEPART.	7	16.328.445	114.299.115					
			9	72131701-006	2. Servicios Especiales						7	20.974.560		146.821.917			
			4	Limpieza de Franja de Dominio en los Departamentos de Central (Zona Centro Oeste) y Paraguri (Zona Norte)	1. Tramo	1	72131701-006	Central	Fernando de la Mora - San Lorenzo (Aída, Avefno Martínez) - Tramo Tres Bocas (Intersección Ruta PY01) - San Lorenzo (Intersección Ruta PY02)	6,00	D068	DEPART.		7	15.094.338	105.660.366	2.016.620.687
						2	72131701-006	Central	J. A. Saldívar - Guarambaré - Villela (Intersección Ruta D027 - PY01 - superseis Villela)	17,00	D071	DEPART.		7	42.767.291	299.371.037	
						3	72131701-006	Central	Intersección PY01 (Barrío Cerrado Ytororo) - Intersección D071 (Villala)	9,00	D072	DEPART.		7	22.641.507	158.490.549	
4	72131701-006	Central				Ypane (Parroquia San Pedro Apostol) - Intersección Ruta D071 (Ypacaraí)	5,00	D070	DEPART.	7	12.978.615	88.050.305					
			5	72131701-006	Central	Empalme Ruta D070 (CEREP/PAF) - Ruta D012 (Subcomisaria 5)	2,50	VECNAL	VECNAL	7	6.237.893	43.665.748					
			6	72131701-006	Central	Intersección Ruta PY01 (Tres Bocas) - Planeta PETROCAR (Villa Elisa) - Aída, Américo Pico	5,00	D068	DEPART.	7	12.578.615	88.050.305					
			7	72131701-006	Central	Villa Elisa, Intersección Aída, Defensores del Chirco - Villa Elisa - Intersección Ruta D068	2,00	VECNAL	VECNAL	7	4.980.314	34.932.198					
			8	72131701-006	Central	Ruta D068, Aída, Van Polsest/Aída, San Antonio, Villa Elisa - Intersección Ruta PY01	11,00	D068	DEPART.	7	27.672.953	193.710.671					
			9	72131701-006	Paraguri	Yaguajón - Pireyá - Azucra	23,00	D069	DEPART.	7	53.185.586	372.368.172					
			10	72131701-006	Paraguri	Paraguri - Pireyá - Lim. Departamento Central	23,00	D023	DEPART.	7	57.821.320	404.748.100					
			11	72131701-006	Central	Lim. Departamento Paraguri - Ypacaraí	5,00	D023	DEPART.	7	11.564.280	80.949.620					
			12	72131701-006	2. Servicios Especiales						7	20.974.560		146.821.917			

Lote	Nombre de Lote	N° de Item	Código de Catálogo	Tramo	Departamento Afectado	Tramo	Long. (Km.)	Long. Lote (Km.)	N° de Ruta	Tipo de Ruta	Piso (mes)	Precio Unitario Referencial Mensual	Costo Tramo (Gs.)	Costo Lote Total (Gs.)
5	Limpieza de Franja de Dominio en el Departamento Central (Zona Noreste).	1. Tramo												
		1	72131701-006	33	Central	Puente Remanso - Mariano Roque Alonso (Rotonda Puente a Puente Remanso Intersección PY03)	2,00		DO25	DEPART.	7	5.031.446	35.220.122	1.743.286.174
		2		34	Central	Mariano R. Alonso (Rotonda Puente Remanso) - Tunnel Semitel	6,00		PY03	NACIONAL	7	15.217.740	105.524.180	
		3	72131701-006	35	Central	Tunnel Semitel - Avda. Madama Lynch - Avda. Defensores del Chaco - Planta PETROPAR (Inicio Avda. Americano Pico)	17,00		DO66	DEPART.	7	42.767.291	299.371.037	
		4	72131701-006	36	Central	Mariano R. Alonso (Rotonda Puente Remanso) - Limpio (Lm. Dep. Cordillera)	13,00		PY03	NACIONAL	7	32.971.770	230.802.390	
		5	72131701-006	37	Central	Superfunicción Autopista Silvio Petiorossi - Rotonda Aeropuerto - Intersección Avda. Bernardino Caballero	10,00	93,00	DO25	DEPART.	7	25.157.230	176.100.610	
		6	72131701-006	38	Central	Avda. Bernardino Caballero, Tramo (Intersección Ruta D025 - Intersección PY03 Forbis)	3,00		VECI-NAL	VECI-NAL	7	7.485.471	52.398.297	
		7	72131701-006	39	Central	Autopista Nu Guazú, Tramo Intersección Ruta PY03 - Intersección Avda. Elizardo Aquino, rotondas y Avda. Sudamericana	8,00		DO23	DEPART.	7	20.125.784	140.880.488	
		8	72131701-006	40	Central	Lugue (Tape Tuja - Avda. Gral. Elizardo Aquino) Monumento Las Residentes - Intersección Ruta D023	5,00		DO25	DEPART.	7	11.663.175	81.642.225	
		9	72131701-006	41	Central	Lugue (Tape Tuja - Avda. Gral. Elizardo Aquino) Intersección Ruta D023 - Avda. Las Residentes - Alegría - Yacareal (Intersección Ruta PY02)	29,00		DO23	DEPART.	7	67.646.415	473.524.905	
10	72131701-006	2. Servicios Especiales												
6	Limpieza de Franja de Dominio en el Departamento de Central (Zona Centro Sureste).	1. Tramo												
		1	72131701-006	42	Central	Empalmes Ruta PY19 - Nueva Italia - Lm. Dñal. Paraguai	22,00		PY18	NACIONAL	7	52.076.948	364.538.636	1.458.164.316
		2	72131701-006	43	Central	Intersección Ruta PY18 - Tacuary - Intersección Ruta D071	12,00		DO72	DEPART.	7	28.158.804	197.111.628	
		3	72131701-006	44	Central	Ruta Ita. Intersección PY01 - Intersección PY18	10,00		VECI-NAL	VECI-NAL	7	23.260.010	162.820.070	
		4	72131701-006	45	Central	Intersección Ruta PY01 - Acceso Arayaí	5,00	80,00	DO74	DEPART.	7	11.732.835	82.129.845	
		5	72131701-006	46	Central	Empalmes Ruta D074 - Intersección Ruta PY01	8,00		VECI-NAL	VECI-NAL	7	18.608.008	130.265.056	
		6	72131701-006	47	Central	Intersección Ruta D074 - Intersección Ruta Ita	5,00		VECI-NAL	VECI-NAL	7	11.630.005	81.410.035	
		7	72131701-006	48	Central	Intersección Ruta PY18 - Intersección Ruta D072 (Tacuary) (Guazu Cora)	5,00		VECI-NAL	VECI-NAL	7	11.630.005	81.410.035	
		8	72131701-006	49	Central	Intersección Ruta PY18 - Intersección Ruta PY01 (Guazubare)	13,00		VECI-NAL	VECI-NAL	7	30.238.013	211.666.091	
		9	72131701-006	2. Servicios Especiales										
7	Limpieza de Franja de Dominio en el Departamento de Concepción (Zona Sur)	1. Tramo												
		1	72131701-006	50	Concepción	Concepción - Paso Horqueta - Arroyo Tagajiva	100,00	100,00	PY22	NACIONAL	7	241.118.300	1.687.828.100	1.834.650.020
		2	72131701-006	2. Servicios Especiales										
8	Limpieza de Franja de Dominio en el Departamento de Concepción (Zona Centro)	1. Tramo												
		1	72131701-006	51	Concepción	Arroyo Tagajiva - San Lazaro	85,00	85,00	PY22	NACIONAL	7	216.783.150	1.517.482.050	1.664.303.970
		2	72131701-006	2. Servicios Especiales										
9	Limpieza de Franja de Dominio en los Departamentos de San Pedro (Zona Este) y Amambay (Zona Sur)	1. Tramo												
		1	72131701-006	52	San Pedro	Sra. Rosa del Aguany - Estancia Praetold	43,00		PY11	NACIONAL	7	103.680.869	725.766.083	2.509.781.260
		2	72131701-006	53	Amambay	Karapal (Límite Departamental San Pedro - Col. Pily - Cap. Bido	67,00	140,00	PY11	NACIONAL	7	161.549.261	1.130.644.827	
		3	72131701-006	54	San Pedro	Estancia Praetold - Límite Departamental Amambay	30,00		PY11	NACIONAL	7	72.335.480	506.348.430	
		4	72131701-006	2. Servicios Especiales										
10	Limpieza de Franja de Dominio en los Departamentos de San Pedro (Zona Sur) y Cordillera (Zona Norte)	1. Tramo												
		1	72131701-006	55	San Pedro	Calle 6000 - Límite Dpto. Cordillera	69,00		PY03	NACIONAL	7	167.480.802	1.172.385.614	2.449.247.836
		2	72131701-006	56	San Pedro	Intersección Ruta PY03 Cruce Guata - Unión	14,00	135,00	VECI-NAL	DEPART.	7	33.693.674	235.855.718	
		3	72131701-006	57	Cordillera	Intersección Ruta PY03 - Juan de Mena - Col. Regina Marcos - Límite Departamental Caaguazú	52,00		PY21	NACIONAL	7	127.743.512	894.204.584	
		4	72131701-006	2. Servicios Especiales										
11	Limpieza de Franja de Dominio en el Departamento de Cordillera (Zona Norte)	1. Tramo												
		1	72131701-006	58	Cordillera	Límite Dpto. Central (Limpio) - Emboscada - Arroyos y Esteros (Límite Dpto. San Pedro)	74,00		PY03	NACIONAL	7	181.768.844	1.272.521.908	1.879.179.512
		2	72131701-006	59	Cordillera	Emboscada (Intersección PY03) - Nueva Colombia - Loma Grande	23,00	101,00	DO37	DEPART.	7	56.028.920	392.202.440	
		3	72131701-006	60	Cordillera	Intersección D012 (Ruta Lugue - San Bernardino) - Intersección D037 (Isla Alta)	4,00		VECI-NAL	VECI-NAL	7	8.661.892	67.633.244	
		4	72131701-006	2. Servicios Especiales										
12	Limpieza de Franja de Dominio en el Departamento de Cordillera (Zona Oeste Centro Norte)	1. Tramo												
		1	72131701-006	61	Cordillera	Cacagué (Intersección PY02) - Tobalí - Arroyos y Esteros (Intersección PY03)	42,00		DO09	DEPART.	7	102.313.680	716.185.760	2.139.635.176
		2	72131701-006	62	Cordillera	Desejo Ruta PY02 - Alva - Altos - Loma Grande	32,00		DO37	DEPART.	7	77.953.280	545.672.860	
		3	72131701-006	63	Cordillera	Intersección D008 (Parador Elbeao) - Alva	8,00	117,00	VECI-NAL	VECI-NAL	7	19.323.784	135.265.488	
		4	72131701-006	64	Cordillera	San Bernardino - Altos	8,00		VECI-NAL	VECI-NAL	7	19.323.784	135.265.488	
		5	72131701-006	65	Cordillera	Tobalí - Santa Rosa - Isla Pucú	27,00		DO38	DEPART.	7	65.773.080	460.411.560	
6	72131701-006	2. Servicios Especiales												
13	Limpieza de Franja de Dominio en el Departamento de Cordillera (Zona Noreste Centrosur)	1. Tramo												
		1	72131701-006	66	Cordillera	Arroyos y Esteros (Intersección PY03) - Primerio de Matzo - Caraguatay	40,00		DO36	DEPART.	7	97.441.600	682.091.200	2.177.039.942
		2	72131701-006	67	Cordillera	Caraguatay - Itacurubí de la Cordillera (Intersección PY02)	31,00		DO36	DEPART.	7	75.517.240	528.620.680	
		3	72131701-006	68	Cordillera	Eusebio Ayala - Caraguatay - Vapor Cue	27,00	120,00	DO18	DEPART.	7	65.773.080	460.411.560	
		4	72131701-006	69	Cordillera	Itacurubí de la Cordillera (Intersección Ruta PY02) - Valenzuela - Límite Dñal. Paraguai	22,00		DO11	DEPART.	7	51.299.226	359.094.582	
5	72131701-006	2. Servicios Especiales												

Ing. Arturo Martínez
Jefe Dpto. de Conservación de Rutas
DV - MOPC

MEI A DE DOMINIO POR NIVELES DE SERVICIO - TRAMOS A SER MANTENIDOS (PROYECTO) MEDIDAS (TRAMOS) - SUP N 986, Mejoramiento de la Gestión de la Infraestructura Vial F.														Unidad del país.	
Lote	Nombre de Lote	N° de Item	Código de Catálogo	Tramo	Departamento Afectado	Tramo	Long. (Km.)	Long. Lote (Km.)	N° de Ruta	Tipo de Ruta	Plazo (meses)	Precio Unitario Referencial Mensual	Costo Tramo (Gs.)	Costo Lote Total (Gs.)	
14	Limpieza de Franja de Dominio en los Departamentos de Guará (Zona Noroeste), Paraguarí (Zona Sur) y Caaguazú (Zona Oeste)	1	72131701-006	1. Tramo		Paso Yobal - Colonia Independencia - Neville	36,00		PY10	NACIONAL	7	88.412.282	618.895.974	1.860.996.484	
		2	72131701-006	70		Coronel Martínez - Iape	14,50		DO16	DEPART.	7	33.438.059	234.066.410		
		3	72131701-006	72		Ibire - Limite Departamental Caazapa	9,00	105,50	VECNAL	NACIONAL	7	20.569.554	143.986.878		
		4	72131701-006	73		Intersección Ruta D016 a Ibire - Col San Antonio - Limite Departamental Paraguarí	15,00		PY18	NACIONAL	7	34.591.095	242.137.665		
		5	72131701-006	74		Limite Departamental Guara - Telcuarú MI	9,00		PY18	NACIONAL	7	20.539.751	146.578.257		
		6	72131701-006	75		San Jose De Los Arroyos - Limite Departamental (Telcuarú)	20,00		DO18	DEPART.	7	46.931.340	328.519.380		
		7	72131701-006	2. Servicios Especiales							7	20.974.560	146.821.920		
15	Limpieza de Franja de Dominio en el Departamento de Caaguazú (Zona Norte)	1	72131701-006	76		Simón Bolívar - Dr. Cecilio Baez - San Joaquín-Yhu	51,00		PY21	NACIONAL	7	120.723.834	845.066.838	1.436.541.673	
		2	72131701-006	77		Caaguazú - Rapitacion	8,00	78,00	PY13	NACIONAL	7	18.937.072	132.559.504		
		3	72131701-006	78		Dr. Juan Manuel Frutos (Desvío Ruta PY02) - 3 de Febrero	19,00		DO41	DEPART.	7	44.584.773	312.093.411		
		4	72131701-006	2. Servicios Especiales							7	20.974.560	146.821.920		
16	Limpieza de Franja de Dominio en el Departamento de Caaguazú (Zona Centro Oeste)	1	72131701-006	79		PY08 Yegros Yvyrakau (Fin ACV Camino Verde) - Lim. Dep. Iapla	30,00		PY08	NACIONAL	7	69.182.180	484.275.330	1.181.489.401	
		2	72131701-006	80		San Juan Nepomuceno - Abai	7,01	64,01	DO44	DEPART.	7	16.241.574	113.691.019		
		3	72131701-006	81		3 de Mayo - Yatyty - San Francisco	27,00		DO44	DEPART.	7	62.386.876	436.701.132		
		4	72131701-006	2. Servicios Especiales							7	20.974.560	146.821.920		
17	Limpieza de Franja de Dominio en el Departamento de Iapla (Zona Sureste)	1	72131701-006	82		Desvío Cap. Meza-Edelira - Natielo - Yatyty	36,00		PY07	NACIONAL	7	83.472.840	584.309.880	1.802.366.580	
		2	72131701-006	83		Yatyty - San Rafael - Arroyo Primavera	41,00	102,00	PY07	NACIONAL	7	95.066.280	665.464.030		
		3	72131701-006	84		Arroyo Primavera - Mayor Orlano - Limite Departamental Alto Paraná	25,00		PY07	NACIONAL	7	57.967.250	405.770.750		
		4	72131701-006	2. Servicios Especiales							7	20.974.560	146.821.920		
18	Limpieza de Franja de Dominio en el Departamento de Iapla (Zona Centro Sur)	1	72131701-006	85		Encarnación - Hohenau	38,00		PY06	NACIONAL	7	88.110.220	616.771.540	1.704.981.600	
		2	72131701-006	86		Hohenau - Capitán Meza	48,00	96,00	PY06	NACIONAL	7	111.297.120	778.079.840		
		3	72131701-006	87		Cruce Santa Clara (Intersección Ruta PY09) - Capitán Meza	10,00		PY07	NACIONAL	7	23.186.900	162.308.300		
		4	72131701-006	2. Servicios Especiales							7	20.974.560	146.821.920		
19	Limpieza de Franja de Dominio en el Departamento de Iapla (Zona Noroeste)	1	72131701-006	88		Capitán Meza - Tomas R. Pereira	33,00	70,00	PY06	NACIONAL	7	76.516.770	535.617.380	1.282.980.020	
		2	72131701-006	89		María Auxiliadora - Cruce Kimex - Lim. Dep. Alto Paraná	37,00		PY06	NACIONAL	7	85.791.930	600.540.710		
		3	72131701-006	2. Servicios Especiales							7	20.974.560	146.821.920		
20	Limpieza de Franja de Dominio en el Departamento de Iapla (Zona Noroeste)	1	72131701-006	90		Limite Dpto. Caazapa - Arugas y Accesos a Jose Leandro Ovedo, San Pedro del Paraná y Arugas	32,00	60,00	PY08	NACIONAL	7	74.198.080	519.386.560	1.120.671.720	
		2	72131701-006	91		Acceso a Arugas a Onel Bogado (Emp. PY01)	28,00		PY08	NACIONAL	7	64.923.320	454.463.240		
		3	72131701-006	2. Servicios Especiales							7	20.974.560	146.821.920		
21	Limpieza de Franja de Dominio en el Departamento de Misiones	1	72131701-006	92		Intersección Ruta PY01 - Intersección DO22	42,00		PY20	NACIONAL	7	97.384.880	681.694.860	2.467.830.610	
		2	72131701-006	93		Yabebry - Ayolas - Las Mercedes (Intersección DO22)	42,00	143,00	PY20	NACIONAL	7	97.384.880	681.694.860		
		3	72131701-006	94		San Ignacio - Yvraty (Lim. Dep. Neembucú)	59,00		PY04	NACIONAL	7	136.802.710	957.618.970		
		4	72131701-006	2. Servicios Especiales							7	20.974.560	146.821.920		
22	Limpieza de Franja de Dominio en el Departamento de Paraguarí (Zona Centro Noroeste)	1	72131701-006	95		Nueva Italia (Lim dep.) - Carapigua	25,00		PY18	NACIONAL	7	58.808.750	411.661.250	1.626.498.916	
		2	72131701-006	96		Carapigua - Achary - La Colmena	48,00	90,00	PY18	NACIONAL	7	115.265.150	806.656.050		
		3	72131701-006	97		Achary - Quindí	16,00		DO60	DEPART.	7	37.305.528	261.159.686		
		4	72131701-006	2. Servicios Especiales							7	20.974.560	146.821.920		
23	Limpieza de Franja de Dominio en el Departamento de Paraguarí (Zona Centro Sureste)	1	72131701-006	98		Achary - Ybycuí - Parque Ybycuí	40,00		DO62	DEPART.	7	93.271.320	652.889.240	1.779.070.020	
		2	72131701-006	99		Acceso a Parque Ybycuí - Mburapey	30,00	100,00	DO62	DEPART.	7	69.955.490	489.674.430		
		3	72131701-006	100		Caapou - Quyuño	30,00		DO17	DEPART.	7	69.955.490	489.674.430		
		4	72131701-006	2. Servicios Especiales							7	20.974.560	146.821.920		
24	Limpieza de Franja de Dominio en el Departamento de Alto Paraná (Zona Centro Sureste)	1	72131701-006	101		Km 9 Mondray - Cedrales - Subestación Paramambú ANDE	36,00		PY07	NACIONAL	7	84.715.236	593.006.652	1.915.667.320	
		2	72131701-006	102		Subestación Paramambú ANDE - Lim. Dep. Iapla (Mayor Orlano)	44,00	108,00	PY07	NACIONAL	7	103.540.844	724.785.908		
		3	72131701-006	103		Itakry - Empalme Ruta PY07 (Cruce Itakry)	28,00		PY21	NACIONAL	7	64.436.120	451.052.840		
		4	72131701-006	2. Servicios Especiales							7	20.974.560	146.821.920		
25	Limpieza de Franja de Dominio en el Departamento de Alto Paraná (Zona Sur)	1	72131701-006	104		Alto Paraná - Limite Dep. Iapla (San Rafael del Paraná) - Intersección PY10 Acceso a Naranjal	28,00		PY06	NACIONAL	7	68.242.828	477.659.803	2.208.536.876	
		2	72131701-006	105		Intersección PY10 Acceso a Naranjal - Santa Rita	20,00	126,00	PY06	NACIONAL	7	47.064.020	328.445.140		
		3	72131701-006	106		Minga Guazú Intersección Ruta PY02 - Santa Rita	35,00		PY06	NACIONAL	7	97.774.839	682.442.873		
		4	72131701-006	107		Ruta PY06 - Naranjal - San Cristóbal	36,00		PY10	NACIONAL	7	87.448.020	612.143.140		
		5	72131701-006	2. Servicios Especiales							7	20.974.560	146.821.920		

Ing. Arturo Martínez
Jefe Dpto. de Conservación de Rutas
DV - MOPC

Lote	Nombre de Lote	N° de Item	Código de Catálogo	Tramo	Departamento Afectado	Tramo	Long. (Km.)	Long. Lote (Km.)	N° de Ruta	Tipo de Ruta	Plazo (mes)	Precio Unitario Referencial Mensual	Costo Tramo (Gs.)	Costo Lote Total (Gs.)				
26	Limpieza de Franja de Dominio en el Departamento de Pde. Hayes	1	72131701-006	1. Tramo										666,741,922				
		2	72131701-006	108	Pde. Hayes	Benjamin Aceval (Hospital Tropas Especiales del Ejército) - Rotonda Vista Alegre	24,00		PY09	NACIONAL	7	57.602.160	403.215.120					
		3	72131701-006	109	Pde. Hayes	Rotonda Vista Alegre - Puente Remanso	2,00	31,00	DD25	DEPART.	7	4.914.136	34.368.952					
		4	72131701-006	110	Pde. Hayes	Acceso Puente Héroes del Chaco - Intersección Ruta PY09	5,00		DD75	DEPART.	7	11.757.990	82.305.930					
27	Limpieza de Franja de Dominio en el Departamento de Neembucú	1. Tramo													3.100.030.752			
		1	72131701-006	111	Neembucú	Pilar - Límite Departamental Misiones	74,00		PY04	NACIONAL	7	185.831.168	1.300.818.176					
		2	72131701-006	112	Neembucú	Río Tobicuary - Pilar	38,00	168,00	PY19	NACIONAL	7	95.428.816	667.987.712					
		3	72131701-006	113	Neembucú	Alberdi - Villa Franca - Río Tobicuary	56,00		PY19	NACIONAL	7	140.628.992	984.402.944					
28	Limpieza de Franja de Dominio en el Departamento de Amambay (Zona Norte)	2. Servicios Especiales																
		4	72131701-006															
29	Limpieza de Franja de Dominio en el Departamento de Canindeyú	1. Tramo													1.412.892.995			
		1	72131701-006	114	Amambay	Cruce Bella Vista Norte (Intersección PY05) - Bella Vista Norte	75,00	75,00	PY08	NACIONAL	7	180.838.725	1.265.871.075					
		2	72131701-006	2. Servicios Especiales												7	20.974.560	146.821.920
	Limpieza de Franja de Dominio en el Departamento de Canindeyú	2. Servicios Especiales													1.123.744.309			
		1	72131701-006	115	Canindeyú	Cruce Guarani - Pindoty Pora	42,00	58,50	PY07	NACIONAL	7	97.718.838	684.031.866					
		2	72131701-006	116		Límite Dep. San Pedro (Colonia Luz Bella) - Asent. Piro y Maracaná	16,50		DD04	DEPART.	7	41.841.503	292.880.523					
		3	72131701-006	2. Servicios Especiales												7	20.974.560	146.821.920
							LONGITUD TOTAL (Km.)	2.868,61	2.868,61			TOTAL (Gs.)	52.165.016.459	62.165.016.459				
												TOTAL (US\$ 7.300)	7.145.893	7.145.893				

Ing. Arturo Martínez
Jefe Dpto. de Conservación de Rutas
DV - MOPC

[illegible]

Ing. Arturo Martínez
Jefe Dpto. de Conservación de Rutas
DV - MOPC

Unidad	Nombre del Uso	Departamento Afectado	Item N°	Título	Long. (Km.)	Long. Lat. (Km.)	N° de Ruta	Tipo de Ruta	Precio ONC P.O. N° 331.475 (Referencial)	Precio ONC P.O. N° 331.475 (Referencial)	Costo Local Total (Unid.)	EMPRESA (1) Fuente (2)	Precio Referencial (Unid.)	EMPRESA (2) Fuente (3)	Precio Referencial (Unid.)	Costo Local Total (Unid.)	EMPRESA (3) Fuente (4)	Precio Referencial (Unid.)	Costo Local Total (Unid.)			
14	Limpieza de Fregijos de Domingo en el Depto. de Chuquisaca (Zona Norte)	Chuquisaca	70	Guaya	38,00		P710	NACIONAL	7	1.711.848	65.054.050	455.374.347	-	0	JBL Ingenieros S.R.L.	2.467.269	53.732.832	656.479.344	Contratadora Alfa S.A.	2.500.000	106.402.000	744.881.000
			71	Guaya	14,50		D016	DEPART.	7	1.711.848	24.027.256	173.762.790	-	0	JBL Ingenieros S.R.L.	2.468.270	34.890.815	244.236.405	Contratadora Alfa S.A.	2.500.000	46.692.200	290.928.605
			72	Guaya	9,00		VECONAL	VECONAL	7	1.711.848	15.407.238	112.657.766	-	0	JBL Ingenieros S.R.L.	2.544.570	21.101.130	147.027.510	Contratadora Alfa S.A.	2.500.000	25.320.200	171.467.000
			73	Guaya	15,00		P718	NACIONAL	7	1.711.848	26.079.230	179.754.611	1.420.659.485	0	JBL Ingenieros S.R.L.	2.468.270	36.094.059	262.858.590	Contratadora Alfa S.A.	2.500.000	42.000.000	294.000.000
			74	Paraguri	9,00		P716	NACIONAL	7	1.711.848	15.401.539	107.637.766	-	0	JBL Ingenieros S.R.L.	2.467.989	22.211.721	155.432.947	Contratadora Alfa S.A.	2.500.000	25.320.200	176.400.000
15	Limpieza de Fregijos de Domingo en el Depto. de Chuquisaca (Zona Norte)	Chuquisaca	75	Paraguri	20,00		D018	DEPART.	7	1.833.432	36.668.645	256.660.514	-	0	JBL Ingenieros S.R.L.	2.468.270	46.129.400	336.877.400	Contratadora Alfa S.A.	2.500.000	56.000.000	392.000.000
			1. Titano						7	18.988.238	-	139.287.666		0	JBL Ingenieros S.R.L.	0	20.000.000	140.000.000	Contratadora Alfa S.A.	0	21.000.000	141.000.000
			76	Paraguri	51,00		P721	NACIONAL	7	1.833.432	93.005.046	654.553.312	1.140.341.612	0	JBL Ingenieros S.R.L.	2.467.989	126.666.616	861.064.633	Contratadora Alfa S.A.	2.500.000	142.800.000	998.864.633
			77	Paraguri	8,00		P713	NACIONAL	7	1.833.432	14.687.458	102.672.266	-	0	JBL Ingenieros S.R.L.	2.467.989	19.762.732	132.026.524	Contratadora Alfa S.A.	2.500.000	22.400.000	159.800.000
			78	Paraguri	19,00		D041	DEPART.	7	1.833.432	34.835.213	243.646.489	-	0	JBL Ingenieros S.R.L.	2.468.270	45.716.130	320.033.610	Contratadora Alfa S.A.	2.500.000	53.200.000	373.400.000
16	Limpieza de Fregijos de Domingo en el Depto. de Chuquisaca (Zona Centro Oeste)	Chuquisaca	1. Titano						7	19.988.238	-	139.287.666		0	JBL Ingenieros S.R.L.	0	20.000.000	140.000.000	Contratadora Alfa S.A.	0	21.000.000	141.000.000
			79	Paraguri	30,00		P708	NACIONAL	7	1.711.848	51.538.480	359.566.222	910.516.913	0	JBL Ingenieros S.R.L.	2.468.270	72.188.100	565.516.700	Contratadora Alfa S.A.	2.500.000	84.000.000	586.000.000
			80	Paraguri	7,01		D044	DEPART.	7	1.744.078	12.328.775	86.601.423	-	0	JBL Ingenieros S.R.L.	2.468.270	16.897.653	118.075.659	Contratadora Alfa S.A.	2.500.000	19.829.800	131.295.000
			81	Paraguri	27,00		D044	DEPART.	7	1.725.495	46.398.372	326.115.600	-	0	JBL Ingenieros S.R.L.	2.468.270	64.969.290	454.795.020	Contratadora Alfa S.A.	2.500.000	76.600.000	529.200.000
			1. Titano						7	18.988.238	-	139.287.666		0	JBL Ingenieros S.R.L.	0	20.000.000	140.000.000	Contratadora Alfa S.A.	0	21.000.000	141.000.000
17	Limpieza de Fregijos de Domingo en el Depto. de Chuquisaca (Zona Sur)	Chuquisaca	82	Paraguri	36,00		P707	NACIONAL	7	1.868.100	60.771.620	425.404.200	1.344.591.066	0	JBL Ingenieros S.R.L.	2.467.989	80.844.884	621.928.188	Contratadora Alfa S.A.	2.500.000	100.800.000	765.660.000
			83	Paraguri	41,00		P707	NACIONAL	7	1.868.100	69.121.100	464.464.700	-	0	JBL Ingenieros S.R.L.	2.467.989	101.186.729	706.307.103	Contratadora Alfa S.A.	2.500.000	114.680.000	820.987.000
			84	Paraguri	25,00		P707	NACIONAL	7	1.868.100	42.302.500	295.417.500	-	0	JBL Ingenieros S.R.L.	2.467.989	61.699.225	431.806.575	Contratadora Alfa S.A.	2.500.000	70.000.000	480.000.000
			1. Titano						7	19.988.238	-	139.287.666		0	JBL Ingenieros S.R.L.	0	20.000.000	140.000.000	Contratadora Alfa S.A.	0	21.000.000	141.000.000
			85	Paraguri	39,00		P706	NACIONAL	7	1.868.100	84.147.800	448.034.600	1.273.590.866	0	JBL Ingenieros S.R.L.	2.467.989	53.782.832	656.479.344	Contratadora Alfa S.A.	2.500.000	106.402.000	744.881.000
18	Limpieza de Fregijos de Domingo en el Depto. de Chuquisaca (Zona Centro Sur)	Chuquisaca	86	Paraguri	48,00		P706	NACIONAL	7	1.868.100	81.028.800	467.201.600	-	0	JBL Ingenieros S.R.L.	2.467.989	118.462.512	829.237.844	Contratadora Alfa S.A.	2.500.000	134.400.000	963.637.844
			87	Paraguri	10,00		P707	NACIONAL	7	1.868.100	16.681.000	116.671.000	-	0	JBL Ingenieros S.R.L.	2.467.989	24.679.890	172.727.500	Contratadora Alfa S.A.	2.500.000	28.000.000	196.000.000
			1. Titano						7	19.988.238	-	139.287.666		0	JBL Ingenieros S.R.L.	0	20.000.000	140.000.000	Contratadora Alfa S.A.	0	21.000.000	141.000.000
			88	Paraguri	33,00		P706	NACIONAL	7	1.868.100	65.207.500	380.581.100	966.466.866	0	JBL Ingenieros S.R.L.	2.467.989	81.444.872	570.100.520	Contratadora Alfa S.A.	2.500.000	92.400.000	648.800.000
			89	Paraguri	37,00		P706	NACIONAL	7	1.868.100	62.439.700	357.291.600	-	0	JBL Ingenieros S.R.L.	2.467.989	91.314.683	609.033.971	Contratadora Alfa S.A.	2.500.000	103.600.000	726.200.000
19	Limpieza de Fregijos de Domingo en el Depto. de Chuquisaca (Zona Norte)	Chuquisaca	1. Titano						7	19.988.238	-	139.287.666		0	JBL Ingenieros S.R.L.	0	20.000.000	140.000.000	Contratadora Alfa S.A.	0	21.000.000	141.000.000
			90	Paraguri	32,00		P708	NACIONAL	7	1.868.100	54.019.200	378.134.400	646.289.666	0	JBL Ingenieros S.R.L.	2.467.989	76.973.068	552.825.656	Contratadora Alfa S.A.	2.500.000	89.800.000	627.200.000
			91	Paraguri	28,00		P708	NACIONAL	7	1.868.100	47.259.800	330.697.600	-	0	JBL Ingenieros S.R.L.	2.467.989	69.103.132	483.721.924	Contratadora Alfa S.A.	2.500.000	78.400.000	548.800.000
			1. Titano						7	19.988.238	-	139.287.666		0	JBL Ingenieros S.R.L.	0	20.000.000	140.000.000	Contratadora Alfa S.A.	0	21.000.000	141.000.000
			92	Paraguri	42,00		P720	NACIONAL	7	1.868.100	70.500.200	496.301.400	1.829.075.766	0	JBL Ingenieros S.R.L.	2.467.989	103.654.688	725.582.888	Contratadora Alfa S.A.	2.500.000	117.600.000	823.200.000
20	Limpieza de Fregijos de Domingo en el Depto. de Chuquisaca (Zona Norte)	Chuquisaca	93	Paraguri	42,00		P720	NACIONAL	7	1.868.100	70.600.200	496.301.400	-	0	JBL Ingenieros S.R.L.	2.467.989	103.654.688	725.582.888	Contratadora Alfa S.A.	2.500.000	117.600.000	823.200.000
			94	Paraguri	59,00		P704	NACIONAL	7	1.868.100	99.597.200	697.185.200	-	0	JBL Ingenieros S.R.L.	2.467.989	146.611.171	1.019.271.197	Contratadora Alfa S.A.	2.500.000	165.200.000	1.154.400.000
			1. Titano						7	19.988.238	-	139.287.666		0	JBL Ingenieros S.R.L.	0	20.000.000	140.000.000	Contratadora Alfa S.A.	0	21.000.000	141.000.000
			95	Paraguri	25,00		P715	NACIONAL	7	1.793.090	44.272.007	313.080.047	1.266.408.234	0	JBL Ingenieros S.R.L.	2.467.989	61.669.225	431.884.575	Contratadora Alfa S.A.	2.500.000	70.000.000	480.000.000
			96	Paraguri	48,00		P716	NACIONAL	7	1.793.090	87.664.531	613.654.531	-	0	JBL Ingenieros S.R.L.	2.467.989	120.530.451	845.513.567	Contratadora Alfa S.A.	2.500.000	137.200.000	960.400.000
21	Limpieza de Fregijos de Domingo en el Depto. de Chuquisaca (Zona Norte)	Chuquisaca	97	Paraguri	16,00		D050	DEPART.	7	1.793.090	28.623.234	200.376.990	-	0	JBL Ingenieros S.R.L.	2.468.270	38.500.320	289.502.440	Contratadora Alfa S.A.	2.500.000	44.800.000	313.600.000
			1. Titano						7	19.988.238	-	139.287.666		0	JBL Ingenieros S.R.L.	0	20.000.000	140.000.000	Contratadora Alfa S.A.	0	21.000.000	141.000.000
			98	Paraguri	40,00		D052	DEPART.	7	1.793.090	71.552.211	500.942.475	1.391.643.552	0	JBL Ingenieros S.R.L.	2.468.270	96.250.800	673.755.600	Contratadora Alfa S.A.	2.500.000	115.000.000	784.000.000
			99	Paraguri	30,00		D052	DEPART.	7	1.793.090	53.072.408	375.705.655	-	0	JBL Ingenieros S.R.L.	2.468.270	72.188.100	505.516.700	Contratadora Alfa S.A.	2.500.000	84.000.000	589.000.000
			100	Paraguri	30,00		D017	DEPART.	7	1.793.090	53.072.408	375.705.655	-	0	JBL Ingenieros S.R.L.	0	20.000.000	140.000.000	Contratadora Alfa S.A.	0	21.000.000	141.000.000
22	Limpieza de Fregijos de Domingo en el Depto. de Chuquisaca (Zona Centro Norte)	Chuquisaca	1. Titano						7	19.988.238	-	139.287.666		0	JBL Ingenieros S.R.L.	0	20.000.000	140.000.000	Contratadora Alfa S.A.	0	21.000.000	141.000.000
			101	Paraguri	36,00		P707	NACIONAL	7	1.791.634	64.469.837	451										

Ing. Arturo Martínez
Jefe Dpto. de Conservación de Rutas
DV - MOPC

MEL PRANJA DE DOMINGO POR NIVELES DE SERVICIO - TRAMOS A SER MANTENIDOS (PPE)																			
PRECIOS REFERENCIALES - SIN IVA 35% (Incluyendo el costo de la Inspección y el PPE)																			
1. Datos																			
Lote	Nombre del Lote	Departamento	Item N°	Asociado	Tramo	Long. (Km.)	Long. Lote (Km.)	N° de Ruta	Tipo de Ruta	Peso por Km. Adjudicado	Peso por Km. Adjudicado	Peso por Km. Adjudicado	Peso por Km. Adjudicado	Peso por Km. Adjudicado	Peso por Km. Adjudicado	Peso por Km. Adjudicado	Peso por Km. Adjudicado	Peso por Km. Adjudicado	Peso por Km. Adjudicado
26	Limpieza de Franja de Domingo en el Depto. de Pinar, Hayas		1. Tramo		Benjamin Acosta (Ruta) - Tramo Especialidad del	24,00		P709	NACOMUL	7	1.532.301	46.375.213	334.626.492	558.821.957		-	0	0	0
27	Limpieza de Franja de Domingo en el Depto. de Pinar, Hayas		2. Servicios Especiales		Ronda Vista Alegre - Puerto Paraiso	2,00		D025	DEPART.	7	2.184.035	4.329.871	30.209.094	64.688.305		-	0	0	0
28	Limpieza de Franja de Domingo en el Depto. de Pinar, Hayas		1. Tramo		Acceso Puntos Motos al Chaco - Intersección Ruta P709	5,00		D075	DEPART.	7	1.848.525	8.242.815	64.688.305		-	-	0	0	0
29	Limpieza de Franja de Domingo en el Depto. de Pinar, Hayas		2. Servicios Especiales		Cruce Ruta Vista Norte (Intersección P709) - Ruta P709	7,00		P709	NACOMUL	7	1.855.880	147.418.521	1.031.929.646	1.171.217.315		-	0	0	0
LONGITUD TOTAL (Km.)						2888,61	2888,61												
TOTAL (US\$ 7.200)						6.768.469	6.768.469	6.913.239											
TOTAL (US\$ 6.111)						7.244.630	7.244.630	7.287.132											

14

Responder a todos | Eliminar Correo no deseado | ...

Re: Cotización de Precios Actuales - Obras de Mejoramiento de Franja de Dominio



Javier Bogado<javier@jbl.com.py>
mié 21/2, 11:27
Andres Valentin Espinola; gestiondecontratacionesdv@gmail.com

Responder a todos |

Bandeja de entrada

Cotizacion limpieza de f...
159 KB

Cotizacion de limpieza ...
2 MB

Mostrar todos 2 archivos adjuntos (2 MB) Descargar todo

Buenos días a todos, adjunto planilla de limpieza de franja y costo por mes de servicios especializados. Cualquier duda o consulta estoy a disposicion.

Saludos

Javier Bogado Lopez
Ingeniero Civil
https://es.sonicurlprotection-mia.com/click?PV=2&MSGID=202402211427510030217&URLID=1&ESV=10.0.21.7613&IV=189BAC8C908F3A64EF01E65B16F0F3E6&TT=1708525674230&ESN=M8EIVK0BWKcZujliWy2GKq7h2bWujwZXY4YIHNUh5uk%3D&KV=1536961729280&B64_ENCODED_URL=d3d3LmpibC5jb20ucHk&HK=698FF42611572B6682E57E6FBBA0028EC9E523D94DBF385360D468B417FD64DF0981102167

From: Javier Bogado <javier@jbl.com.py>
Date: Friday, February 16, 2024 at 12:47
To: Luis Torales <luis@jbl.com.py>
Subject: FW: Cotización de Precios Actuales - Obras de Mejoramiento de Franja de Dominio

From: Andres Valentin Espinola <vespinola@mopc.gov.py>
Date: Friday, February 16, 2024 at 12:44
To: javier@jbl.com.py <javier@jbl.com.py>
Cc: arturom10@hotmail.com <arturom10@hotmail.com>, andres.espinola4073@gmail.com <andres.espinola4073@gmail.com>, gestiondecontratacionesdv@gmail.com <gestiondecontratacionesdv@gmail.com>
Subject: Cotización de Precios Actuales - Obras de Mejoramiento de Franja de Dominio

Buenas tardes,

A través del presente solicito la cotización de precios actuales en relación a obras de Mejoramiento de Franjas de Dominio de Carreteras por Niveles de Servicio, conforme a los tramos y extensiones respectivamente indicados en el formato adjunto, según las especificaciones técnicas anexas al presente, considerando la próxima convocatoria a realizarse para la contratación de empresas encargadas para dichos trabajos.

Quedo atento a sus comentarios.

Atentamente,

Lic. Andrés Espinola
Departamento de Conservación de Rutas
MOPC - DV

1
 2
 3
 4
 5
 6
 7
 8
 9
 10
 11
 12
 13
 14
 15
 16
 17
 18
 19
 20
 21
 22
 23
 24
 25
 26
 27
 28
 29
 30
 31
 32
 33
 34
 35
 36
 37
 38
 39
 40
 41
 42
 43
 44
 45
 46
 47
 48
 49
 50
 51
 52
 53
 54
 55
 56
 57
 58
 59
 60
 61
 62
 63
 64
 65
 66
 67
 68
 69
 70
 71
 72
 73
 74
 75
 76
 77
 78
 79
 80
 81
 82
 83
 84
 85
 86
 87
 88
 89
 90
 91
 92
 93
 94
 95
 96
 97
 98
 99
 100
 101
 102
 103
 104
 105
 106
 107
 108
 109
 110
 111
 112
 113
 114
 115
 116
 117
 118
 119
 120
 121
 122
 123
 124
 125
 126
 127
 128
 129
 130
 131
 132
 133
 134
 135
 136
 137
 138
 139
 140
 141
 142
 143
 144
 145
 146
 147
 148
 149
 150
 151
 152
 153
 154
 155
 156
 157
 158
 159
 160
 161
 162
 163
 164
 165
 166
 167
 168
 169
 170
 171
 172
 173
 174
 175
 176
 177
 178
 179
 180
 181
 182
 183
 184
 185
 186
 187
 188
 189
 190
 191
 192
 193
 194
 195
 196
 197
 198
 199
 200
 201
 202
 203
 204
 205
 206
 207
 208
 209
 210
 211
 212
 213
 214
 215
 216
 217
 218
 219
 220
 221
 222
 223
 224
 225
 226
 227
 228
 229
 230
 231
 232
 233
 234
 235
 236
 237
 238
 239
 240
 241
 242
 243
 244
 245
 246
 247
 248
 249
 250
 251
 252
 253
 254
 255
 256
 257
 258
 259
 260
 261
 262
 263
 264
 265
 266
 267
 268
 269
 270
 271
 272
 273
 274
 275
 276
 277
 278
 279
 280
 281
 282
 283
 284
 285
 286
 287
 288
 289
 290
 291
 292
 293
 294
 295
 296
 297
 298
 299
 300
 301
 302
 303
 304
 305
 306
 307
 308
 309
 310
 311
 312
 313
 314
 315
 316
 317
 318
 319
 320
 321
 322
 323
 324
 325
 326
 327
 328
 329
 330
 331
 332
 333
 334
 335
 336
 337
 338
 339
 340
 341
 342
 343
 344
 345
 346
 347
 348
 349
 350
 351
 352
 353
 354
 355
 356
 357
 358
 359
 360
 361
 362
 363
 364
 365
 366
 367
 368
 369
 370
 371
 372
 373
 374
 375
 376
 377
 378
 379
 380
 381
 382
 383
 384
 385
 386
 387
 388
 389
 390
 391
 392
 393
 394
 395
 396
 397
 398
 399
 400
 401
 402
 403
 404
 405
 406
 407
 408
 409
 410
 411
 412
 413
 414
 415
 416
 417
 418
 419
 420
 421
 422
 423
 424
 425
 426
 427
 428
 429
 430
 431
 432
 433
 434
 435
 436
 437
 438
 439
 440
 441
 442
 443
 444
 445
 446
 447
 448
 449
 450
 451
 452
 453
 454
 455
 456
 457
 458
 459
 460
 461
 462
 463
 464
 465
 466
 467
 468
 469
 470
 471
 472
 473
 474
 475
 476
 477
 478
 479
 480
 481
 482
 483
 484
 485
 486
 487
 488
 489
 490
 491
 492
 493
 494
 495
 496
 497
 498
 499
 500
 501
 502
 503
 504
 505
 506
 507
 508
 509
 510
 511
 512
 513
 514
 515
 516
 517
 518
 519
 520
 521
 522
 523
 524
 525

Figure 1. A schematic diagram of the experimental setup. The subject is seated in a chair, viewing a video screen. The screen displays a target (a red dot) and a starting point (a green dot). The subject's hand is positioned at the starting point. The distance between the starting point and the target is 10 cm. The subject is instructed to move their hand from the starting point to the target. The video screen is 100 cm high and 100 cm wide. The starting point is 50 cm from the bottom edge of the screen. The target is 50 cm from the top edge of the screen. The subject's hand is 50 cm from the bottom edge of the screen. The distance between the starting point and the target is 10 cm. The subject is instructed to move their hand from the starting point to the target.

IBM.
Ingeniería S.R.L.
RUC 6040297-6

4
E
N
Z
E
Z

MULTI-FAZIA DE DOMÍNIO POR NÍVEIS DE ATENÇÃO - FRANSO A SER MANTENIDOS (PROTECTOR)

Logo	Tramite	Departamento	Tramite	Long. (km.)	Long. (km.)	Tip. de Ruta	Plata (mm)	Costo Referencial	Costo Tramo (km)	Costo total (km)
85	Asignado	Carretera	Carretera	5,00		DEPART.	25	2.000.370	288.751.344	
86	Completado	Carretera	Carretera	52,00		DEPART.	25	2.000.370	3.080.020.000	
87	Completado	Carretera	Carretera	22,00		DEPART.	25	2.000.370	4.304.112.500	
88	Completado	Carretera	Carretera	32,00		DEPART.	25	2.000.370	5.304.112.500	
89	Completado	Carretera	Carretera	32,00		DEPART.	25	2.000.370	6.304.112.500	
90	Completado	Carretera	Carretera	32,00		DEPART.	25	2.000.370	7.304.112.500	
91	Completado	Carretera	Carretera	32,00		DEPART.	25	2.000.370	8.304.112.500	
92	Completado	Carretera	Carretera	32,00		DEPART.	25	2.000.370	9.304.112.500	
93	Completado	Carretera	Carretera	32,00		DEPART.	25	2.000.370	10.304.112.500	
94	Completado	Carretera	Carretera	32,00		DEPART.	25	2.000.370	11.304.112.500	
95	Completado	Carretera	Carretera	32,00		DEPART.	25	2.000.370	12.304.112.500	
96	Completado	Carretera	Carretera	32,00		DEPART.	25	2.000.370	13.304.112.500	
97	Completado	Carretera	Carretera	32,00		DEPART.	25	2.000.370	14.304.112.500	
98	Completado	Carretera	Carretera	32,00		DEPART.	25	2.000.370	15.304.112.500	
99	Completado	Carretera	Carretera	32,00		DEPART.	25	2.000.370	16.304.112.500	
100	Completado	Carretera	Carretera	32,00		DEPART.	25	2.000.370	17.304.112.500	
101	Completado	Carretera	Carretera	32,00		DEPART.	25	2.000.370	18.304.112.500	
102	Completado	Carretera	Carretera	32,00		DEPART.	25	2.000.370	19.304.112.500	
103	Completado	Carretera	Carretera	32,00		DEPART.	25	2.000.370	20.304.112.500	
104	Completado	Carretera	Carretera	32,00		DEPART.	25	2.000.370	21.304.112.500	
105	Completado	Carretera	Carretera	32,00		DEPART.	25	2.000.370	22.304.112.500	
106	Completado	Carretera	Carretera	32,00		DEPART.	25	2.000.370	23.304.112.500	
107	Completado	Carretera	Carretera	32,00		DEPART.	25	2.000.370	24.304.112.500	
108	Completado	Carretera	Carretera	32,00		DEPART.	25	2.000.370	25.304.112.500	
109	Completado	Carretera	Carretera	32,00		DEPART.	25	2.000.370	26.304.112.500	
110	Completado	Carretera	Carretera	32,00		DEPART.	25	2.000.370	27.304.112.500	
111	Completado	Carretera	Carretera	32,00		DEPART.	25	2.000.370	28.304.112.500	
112	Completado	Carretera	Carretera	32,00		DEPART.	25	2.000.370	29.304.112.500	
113	Completado	Carretera	Carretera	32,00		DEPART.	25	2.000.370	30.304.112.500	
114	Completado	Carretera	Carretera	32,00		DEPART.	25	2.000.370	31.304.112.500	
115	Completado	Carretera	Carretera	32,00		DEPART.	25	2.000.370	32.304.112.500	
116	Completado	Carretera	Carretera	32,00		DEPART.	25	2.000.370	33.304.112.500	
117	Completado	Carretera	Carretera	32,00		DEPART.	25	2.000.370	34.304.112.500	
118	Completado	Carretera	Carretera	32,00		DEPART.	25	2.000.370	35.304.112.500	
119	Completado	Carretera	Carretera	32,00		DEPART.	25	2.000.370	36.304.112.500	
120	Completado	Carretera	Carretera	32,00		DEPART.	25	2.000.370	37.304.112.500	
121	Completado	Carretera	Carretera	32,00		DEPART.	25	2.000.370	38.304.112.500	
122	Completado	Carretera	Carretera	32,00		DEPART.	25	2.000.370	39.304.112.500	
123	Completado	Carretera	Carretera	32,00		DEPART.	25	2.000.370	40.304.112.500	
124	Completado	Carretera	Carretera	32,00		DEPART.	25	2.000.370	41.304.112.500	
125	Completado	Carretera	Carretera	32,00		DEPART.	25	2.000.370	42.304.112.500	
126	Completado	Carretera	Carretera	32,00		DEPART.	25	2.000.370	43.304.112.500	
127	Completado	Carretera	Carretera	32,00		DEPART.	25	2.000.370	44.304.112.500	
128	Completado	Carretera	Carretera	32,00		DEPART.	25	2.000.370	45.304.112.500	
129	Completado	Carretera	Carretera	32,00		DEPART.	25	2.000.370	46.304.112.500	
130	Completado	Carretera	Carretera	32,00		DEPART.	25	2.000.370	47.304.112.500	
131	Completado	Carretera	Carretera	32,00		DEPART.	25	2.000.370	48.304.112.500	
132	Completado	Carretera	Carretera	32,00		DEPART.	25	2.000.370	49.304.112.500	
133	Completado	Carretera	Carretera	32,00		DEPART.	25	2.000.370	50.304.112.500	
134	Completado	Carretera	Carretera	32,00		DEPART.	25	2.000.370	51.304.112.500	
135	Completado	Carretera	Carretera	32,00		DEPART.	25	2.000.370	52.304.112.500	
136	Completado	Carretera	Carretera	32,00		DEPART.	25	2.000.370	53.304.112.500	

ITALIA S.R.L.
Via S. Maria 237/6

Teniente Flores esp. - Lord Baden Powell
Avenida, Paraguay - Tel: 021 299928
www.jbl.com.py
RUC 80101237-6



MEI, PLANIA DE UDANNO POR NIVEL EN SERVICIO - RAMAS A SER MANTENIDAS (PROYECTO)

Lote	Tramo	Departame nto	Tramo	Long. (Km.)	Long. Total (Km.)	Nº de Ruta	Tipo de Ruta	Plano (mms)	Conto Referencial por Km/mms	Costo Tramo (Gs.)	Costo Lote Total (Gs.)
31	131	Itapúa	Circ. Santa Cruz Intersección Ruta P106 - Camarero	18,00		P107	HA/CORRAL	24	2.827.969	509.112.500	
30	132	Itapúa	Circ. Santa Cruz Intersección Ruta P106 - Camarero	31,00	70,00	P108	HA/CORRAL	24	2.827.969	878.531.250	1.387.643.750
31	133	Itapúa	Itapúa Intersección - Cueva Negra - Itapúa, Dept. Alto Paraná	31,00		P109	HA/CORRAL	24	2.827.969	878.531.250	2.266.175.000
31	134	Itapúa	Itapúa Intersección - Cueva Negra - Itapúa, Dept. Alto Paraná	31,00	50,00	P110	HA/CORRAL	24	2.827.969	878.531.250	3.144.706.250
31	135	Itapúa	Acceso a Antigua al Cond. Ingenua Ruta P101	24,00		P111	HA/CORRAL	24	2.827.969	678.712.500	3.823.418.750
32	136	Itapúa	Ruta P101 - San Salvador y Guaymas - Graciano y Aguilar	24,00		P112	HA/CORRAL	24	2.827.969	678.712.500	4.502.131.250
32	137	Itapúa	Reserva y Aguilar - Itapúa Dept. Misiones	31,00	111,00	P113	HA/CORRAL	24	2.827.969	878.531.250	5.380.662.500
32	138	Misiones	Las Mercedes Intersección Ruta P101 - Intersección Ruta P102	12,00		P114	HA/CORRAL	24	2.827.969	339.356.250	5.719.998.750
32	139	Misiones	Intersección Ruta P101 - Intersección Ruta P102	42,00		P115	HA/CORRAL	24	2.827.969	1.195.827.500	6.915.826.250
33	140	Itapúa	Carmen del Paraná - Itapúa, Dept. La Paz	38,00		P116	HA/CORRAL	24	2.827.969	1.074.619.000	8.000.445.250
33	141	Itapúa	La Paz - Itapúa Intersección Ruta P101 - Intersección Ruta P102	26,00	60,00	P117	HA/CORRAL	24	2.827.969	735.472.500	8.735.917.750
34	142	Itapúa	Ruta P101 - Intersección Ruta P101 - Intersección Ruta P102	26,00		P118	HA/CORRAL	24	2.827.969	735.472.500	9.471.390.250
34	143	Itapúa	Intersección Ruta P101 - Intersección Ruta P102	21,00		P119	HA/CORRAL	24	2.827.969	593.973.500	10.065.363.750
34	144	Itapúa	Intersección Ruta P101 - Intersección Ruta P102	21,00	72,00	P120	HA/CORRAL	24	2.827.969	593.973.500	10.659.337.250
35	145	Misiones	Valerías - Aguilar - Las Mercedes Intersección Ruta P101	41,00		P121	HA/CORRAL	24	2.827.969	1.163.566.250	11.822.903.500
35	146	Misiones	Valerías - Aguilar - Las Mercedes Intersección Ruta P101	41,00		P122	HA/CORRAL	24	2.827.969	1.163.566.250	12.986.469.750
35	147	Misiones	San Ignacio - Santa Rita	41,00		P123	HA/CORRAL	24	2.827.969	1.163.566.250	14.150.035.750
35	148	Misiones	San Ignacio - Santa Rita	41,00		P124	HA/CORRAL	24	2.827.969	1.163.566.250	15.313.601.750
35	149	Misiones	San Ignacio - Santa Rita	41,00		P125	HA/CORRAL	24	2.827.969	1.163.566.250	16.477.167.750
35	150	Misiones	San Ignacio - Santa Rita	41,00		P126	HA/CORRAL	24	2.827.969	1.163.566.250	17.640.733.750
35	151	Misiones	San Ignacio - Santa Rita	41,00		P127	HA/CORRAL	24	2.827.969	1.163.566.250	18.804.299.750
35	152	Misiones	San Ignacio - Santa Rita	41,00		P128	HA/CORRAL	24	2.827.969	1.163.566.250	19.967.865.750
35	153	Misiones	San Ignacio - Santa Rita	41,00		P129	HA/CORRAL	24	2.827.969	1.163.566.250	21.131.431.750
35	154	Misiones	San Ignacio - Santa Rita	41,00		P130	HA/CORRAL	24	2.827.969	1.163.566.250	22.294.997.750
35	155	Misiones	San Ignacio - Santa Rita	41,00		P131	HA/CORRAL	24	2.827.969	1.163.566.250	23.458.563.750
35	156	Misiones	San Ignacio - Santa Rita	41,00		P132	HA/CORRAL	24	2.827.969	1.163.566.250	24.622.129.750
35	157	Misiones	San Ignacio - Santa Rita	41,00		P133	HA/CORRAL	24	2.827.969	1.163.566.250	25.785.695.750
35	158	Misiones	San Ignacio - Santa Rita	41,00		P134	HA/CORRAL	24	2.827.969	1.163.566.250	26.949.261.750
35	159	Misiones	San Ignacio - Santa Rita	41,00		P135	HA/CORRAL	24	2.827.969	1.163.566.250	28.112.827.750
35	160	Misiones	San Ignacio - Santa Rita	41,00		P136	HA/CORRAL	24	2.827.969	1.163.566.250	29.276.393.750
35	161	Misiones	San Ignacio - Santa Rita	41,00		P137	HA/CORRAL	24	2.827.969	1.163.566.250	30.439.959.750
35	162	Misiones	San Ignacio - Santa Rita	41,00		P138	HA/CORRAL	24	2.827.969	1.163.566.250	31.603.525.750
35	163	Misiones	San Ignacio - Santa Rita	41,00		P139	HA/CORRAL	24	2.827.969	1.163.566.250	32.767.091.750
35	164	Misiones	San Ignacio - Santa Rita	41,00		P140	HA/CORRAL	24	2.827.969	1.163.566.250	33.930.657.750
35	165	Misiones	San Ignacio - Santa Rita	41,00		P141	HA/CORRAL	24	2.827.969	1.163.566.250	35.094.223.750
35	166	Misiones	San Ignacio - Santa Rita	41,00		P142	HA/CORRAL	24	2.827.969	1.163.566.250	36.257.789.750
35	167	Misiones	San Ignacio - Santa Rita	41,00		P143	HA/CORRAL	24	2.827.969	1.163.566.250	37.421.355.750
35	168	Misiones	San Ignacio - Santa Rita	41,00		P144	HA/CORRAL	24	2.827.969	1.163.566.250	38.584.921.750
35	169	Misiones	San Ignacio - Santa Rita	41,00		P145	HA/CORRAL	24	2.827.969	1.163.566.250	39.748.487.750
35	170	Misiones	San Ignacio - Santa Rita	41,00		P146	HA/CORRAL	24	2.827.969	1.163.566.250	40.912.053.750
35	171	Misiones	San Ignacio - Santa Rita	41,00		P147	HA/CORRAL	24	2.827.969	1.163.566.250	42.075.619.750
35	172	Misiones	San Ignacio - Santa Rita	41,00		P148	HA/CORRAL	24	2.827.969	1.163.566.250	43.239.185.750
35	173	Misiones	San Ignacio - Santa Rita	41,00		P149	HA/CORRAL	24	2.827.969	1.163.566.250	44.402.751.750
35	174	Misiones	San Ignacio - Santa Rita	41,00		P150	HA/CORRAL	24	2.827.969	1.163.566.250	45.566.317.750
35	175	Misiones	San Ignacio - Santa Rita	41,00		P151	HA/CORRAL	24	2.827.969	1.163.566.250	46.729.883.750
35	176	Misiones	San Ignacio - Santa Rita	41,00		P152	HA/CORRAL	24	2.827.969	1.163.566.250	47.893.449.750
35	177	Misiones	San Ignacio - Santa Rita	41,00		P153	HA/CORRAL	24	2.827.969	1.163.566.250	49.057.015.750
35	178	Misiones	San Ignacio - Santa Rita	41,00		P154	HA/CORRAL	24	2.827.969	1.163.566.250	50.220.581.750
35	179	Misiones	San Ignacio - Santa Rita	41,00		P155	HA/CORRAL	24	2.827.969	1.163.566.250	51.384.147.750
35	180	Misiones	San Ignacio - Santa Rita	41,00		P156	HA/CORRAL	24	2.827.969	1.163.566.250	52.547.713.750
35	181	Misiones	San Ignacio - Santa Rita	41,00		P157	HA/CORRAL	24	2.827.969	1.163.566.250	53.711.279.750
35	182	Misiones	San Ignacio - Santa Rita	41,00		P158	HA/CORRAL	24	2.827.969	1.163.566.250	54.874.845.750
35	183	Misiones	San Ignacio - Santa Rita	41,00		P159	HA/CORRAL	24	2.827.969	1.163.566.250	56.038.411.750
35	184	Misiones	San Ignacio - Santa Rita	41,00		P160	HA/CORRAL	24	2.827.969	1.163.566.250	57.201.977.750
35	185	Misiones	San Ignacio - Santa Rita	41,00		P161	HA/CORRAL	24	2.827.969	1.163.566.250	58.365.543.750
35	186	Misiones	San Ignacio - Santa Rita	41,00		P162	HA/CORRAL	24	2.827.969	1.163.566.250	59.529.109.750
35	187	Misiones	San Ignacio - Santa Rita	41,00		P163	HA/CORRAL	24	2.827.969	1.163.566.250	60.692.675.750
35	188	Misiones	San Ignacio - Santa Rita	41,00		P164	HA/CORRAL	24	2.827.969	1.163.566.250	61.856.241.750
35	189	Misiones	San Ignacio - Santa Rita	41,00		P165	HA/CORRAL	24	2.827.969	1.163.566.250	63.019.807.750
35	190	Misiones	San Ignacio - Santa Rita	41,00		P166	HA/CORRAL	24	2.827.969	1.163.566.250	64.183.373.750
35	191	Misiones	San Ignacio - Santa Rita	41,00		P167	HA/CORRAL	24	2.827.969	1.163.566.250	65.346.939.750
35	192	Misiones	San Ignacio - Santa Rita	41,00		P168	HA/CORRAL	24	2.827.969	1.163.566.250	66.510.505.750
35	193	Misiones	San Ignacio - Santa Rita	41,00		P169	HA/CORRAL	24	2.827.969	1.163.566.250	67.674.071.750
35	194	Misiones	San Ignacio - Santa Rita	41,00		P170	HA/CORRAL	24	2.827.969	1.163.566.250	68.837.637.750
35	195	Misiones	San Ignacio - Santa Rita	41,00		P171	HA/CORRAL	24	2.827.969	1.163.566.250	70.001.203.750
35	196	Misiones	San Ignacio - Santa Rita	41,00		P172	HA/CORRAL	24	2.827.969	1.163.566.250	71.164.769.750
35	197	Misiones	San Ignacio - Santa Rita	41,00		P173	HA/CORRAL	24	2.827.969	1.163.566.250	72.328.335.750
35	198	Misiones	San Ignacio - Santa Rita	41,00		P174	HA/CORRAL	24	2.827.969	1.163.566.250	73.491.901.750
35	199	Misiones	San Ignacio - Santa Rita	41,00		P175	HA/CORRAL	24	2.827.969	1.163.566.250	74.655.467.750
35	200	Misiones	San Ignacio - Santa Rita	41,00		P176	HA/CORRAL	24	2.827.969	1.163.566.250	75.819.033.750
35	201	Misiones	San Ignacio - Santa Rita	41,00		P177	HA/CORRAL	24	2.827.969	1.163.566.250	76.982.599.750
35	202	Misiones	San Ignacio - Santa Rita	41,00		P178	HA/CORRAL	24	2.827.969	1.163.566.250	78.146.165.750
35	203	Misiones	San Ignacio - Santa Rita	41,00		P179	HA/CORRAL	24	2.827.969	1.163.566.250	79.309.731.750
35	204	Misiones	San Ignacio - Santa Rita	41,00		P180	HA/CORRAL	24	2.827.969	1.163.566.250	80.473.297.750
35	205	Misiones	San Ignacio - Santa Rita	41,00		P181	HA/CORRAL	24	2.827.969	1.163.566.250	81.636.863.750
35	206	Misiones	San Ignacio - Santa Rita	41,00		P182	HA/CORRAL	24	2.827.969	1.163.566.250	82.800.429.750
35	207	Misiones	San Ignacio - Santa Rita	41,00		P183	HA/CORRAL	24	2.827.969	1.163.566.250	83.963.995.750
35	208	Misiones	San Ignacio - Santa Rita	41,00		P184	HA/CORRAL	24	2.827.969	1.163.566.250	85.127.561.750
35	209	Misiones	San Ignacio - Santa Rita	41,00		P185	HA/CORRAL	24	2.827.969	1.163.566.250	86.291.127.750
35	210	Misiones	San Ignacio - Santa Rita	41,00		P186	HA/CORRAL	24	2.827.969	1.163.566.250	87.454.693.750
35	211	Misiones	San Ignacio - Santa Rita	41,00		P187	HA/CORRAL	24	2.827.969	1.163.566.250	88.618.259.750
35	212	Misiones	San Ignacio - Santa Rita	41,00		P188	HA/CORRAL	24	2.827.969	1.163.566.250	89.781.825.750
35	213	Misiones	San Ignacio - Santa Rita	41,00		P189	HA/CORRAL	24	2.827.969	1.163.566.250	90.945.391.750
35	214	Misiones	San Ignacio - Santa Rita	41,00		P190	HA/CORRAL	24	2.827.969	1.163.566.250	92.108.957.750
35	215	Misiones	San Ignacio - Santa Rita	41,00		P191	HA/CORRAL	24	2.827.969	1.163.566.250	93.272.523.750
35	216	Misiones	San Ignacio - Santa Rita	41,00		P192	HA/CORRAL	24	2.827.969	1.163.566.250	94.436.089.750
35	217	Misiones	San Ignacio - Santa Rita	41,00		P193	HA/CORRAL	24	2.827.969	1.163.566.250	95.599.655.750
35	218	Misiones	San Ignacio - Santa Rita	41,00		P194	HA/CORRAL	24	2.827.969	1.163.566.250	96.763.221.750
35	219	Misiones	San Ignacio - Santa Rita	41,00		P195	HA/CORRAL	24	2.827.969	1.163.566.250	97.926.787.750
35	220	Misiones	San Ignacio - Santa Rita	41,00		P196	HA/CORRAL	24	2.827.969	1.163.566.250	99.090.353.750
35	221	Misiones	San Ignacio - Santa Rita	41,00		P197	HA/CORRAL	24	2.827.969	1.163.566.250	100.253.919.750
35	222	Misiones	San Ignacio - Santa Rita	41,00		P198	HA/CORRAL	24	2.827.969	1.163.566.250	101.417.485.750
35	223	Misiones	San Ignacio - Santa Rita	41,00		P199	HA/CORRAL	24	2.827.969	1.163.566.250	102.581.051.750
35	224	Misiones	San Ignacio - Santa Rita	41,00		P200	HA/CORRAL	24	2.827.969	1.163.566.250	103.744.617.750
35	225	Misiones	San Ignacio - Santa Rita	41,00		P201	HA/CORRAL	24	2.827.969	1.163.566.250	104.908.183.750
35	226	Misiones	San Ignacio - Santa Rita	41,00							

6/28/2002

James Duggan
2151933

INGENIERIA S.R.L.
RUE: 50101237-5

Descargar Mostrar correo electrónico

x

11

Teniente Pío José Luis, Lord Baden Powell
Asunción, Paraguay - Tel.: 021 292722
www.jbl.com.py
RUC 80101237-6

JBL
INGENIERIA

ITEM N°	DESCRIPCION	UNIDAD	CANTIDAD	PRECIO UNITARIO	PRECIO TOTAL
MCL FRANJA DE DOMINIO POR NIVEL DE STRAVIGO - TRAMOS A SER MANTENIDOS (PROYECTOS)					
				Guarantes	Guarantes
1	SERVICIOS ESPECIALIZADOS	Mes	24,24	15.221.818	368.123.546
TOTAL				1540	436.863.850
SUJETO AL ASESORAMIENTO - IGV					47.636.114
MONTO FINAL IVA INCLUIDO					484.000.000

12
Javier Bogado
21/3/24
JBL
Ingeniería S.R.L.
RUC: 80101237-6

Responder a todos | Eliminar Correo no deseado |

Re: Cotización de Precios Actuales - Obras de Mejoramiento de Franja de Dominio



Alba Marina Penayo Recalde<alpesa1993@gmail.com>
sáb 24/2, 11:16
Andres Valentin Espinola

Responder a todos |

Bandeja de entrada

Presupuesto Franja de ...
2 MB

servicios especializados...
102 KB

2 archivos adjuntos (2 MB) Descargar todo

Buenas tardes, adjunto las cotizaciones pedidas desde Constructora AlpeSA

El lun, 12 feb 2024 a la(s) 7:24 p.m., Andres Valentin Espinola (vespinola@mopc.gov.py) escribió:

Buenas tardes,

A través del presente solicito la cotización de precios actuales en relación a obras de Mejoramiento de Franjas de Dominio de Carreteras por Niveles de Servicio, conforme a los tramos y extensiones respectivamente indicados en el formato adjunto, según las especificaciones técnicas anexas al presente, considerando la próxima convocatoria a realizarse para la contratación de empresas encargadas para dichos trabajos.

Quedo atento a sus comentarios.

Atentamente.

Lic. Andrés Espínola
Departamento de Conservación de Rutas
MOPC - DV



DRE, FRANJA DE DOMINIO POR NIVELES DE SERVICIO - TRAMOS A SER MANTENIDOS (PROYECTO)										
Lote	Tramo	Departamento Alcaldía	Tramo	Long. lote (Km.)	Nº de Ruta	Tipo de Ruta	Plazo (mes)	Costo Referencial por Km/mes	Costo Tramo (Bs.)	Costo Lote Total (Bs.)
1	1	Central	4 Mojones (Vado de Acceso Sur) - Remolá - Ypandí - Guarambará	38,00	PY01	NACIONAL	24	2.800.000	2.553.600.000	7.459.200.000
	2	Paraguarí	Itá - Límite Departamento Paraguari	79,00	PY01	NACIONAL	24	2.800.000	4.905.600.000	
	3	Central - Cordillera	Líne. Departamental Central - Paraguarí - Quilindí Incluye	18,00	D012	DEPART.	24	2.800.000	1.209.600.000	
	4	Central - Cordillera	Travesía Paraguari y Caraguaya	23,00	D012	DEPART.	24	2.800.000	1.545.600.000	
2	5	Central	Drenaje Nuevo Colombia (Tramo Lago - San Bernardino)	0,00	D067	DEPART.	24	2.800.000	537.600.000	6.740.000.000
	6	Central	Avda. Cap. Andres Bello - Avda. Gral. Eugenio A. Garay (Ingenio)	5,00	D070	DEPART.	24	2.800.000	537.600.000	
	7	Central	San Lorenzo (Intersección D027)	5,00	D070	DEPART.	24	2.800.000	537.600.000	
	8	Central	Intersección Ruta PY02 - Intersección Ruta D023 (Capitán)	5,00	D074	DEPART.	24	2.800.000	336.000.000	
	9	Central	Intersección Ruta D012 - Intersección Ruta D023 (Viale Vieja)	15,00	D076	DEPART.	24	2.800.000	1.008.000.000	
	10	Central	Intersección Ruta D070 (Zona RCM)	9,00	D012	DEPART.	24	2.800.000	604.800.000	
	11	Central	Lugare (Avenida Corrales) - Capitán Intersección Calle 11 de	3,00	VECNAL	VECNAL	24	2.800.000	201.600.000	
	12	Central	Calle. Sgo. Tro. Misiones - Empalme Ruta D012 (Calle 11 de	6,00	D069	DEPART.	24	2.800.000	403.200.000	
	13	Central	Calle Santa Margarita de Yondío (Límite Dep. Central) - Avda.	4,00	VECNAL	VECNAL	24	2.800.000	268.800.000	
	14	Central	Intersección Avda. Laguna Grande - Intersección Avda. Eugenio	1,00	VECNAL	VECNAL	24	2.800.000	67.200.000	
	15	Central	A. Garay (Avda. Gral. M. Irizar Borges)	33,00	D027	DEPART.	24	2.800.000	2.217.600.000	
	16	Central	Intersección Avda. Eugenio A. Garay - Intersección Calle Campo	28,00	PY02	NACIONAL	24	2.800.000	1.881.600.000	
3	17	Central	Via (Calle Itap. Colón) -	13,00	D074	DEPART.	24	2.800.000	873.600.000	6.740.300.000
	18	Central	Intersección Ruta D027 - Intersección Ruta PY02	3,60	D068	DEPART.	24	2.800.000	241.920.000	
	19	Central	Ypandí - Ypandí (Intersección Ruta PY01 - Intersección Ruta	1,00	D070	DEPART.	24	2.800.000	67.200.000	
	20	Central	D070) (Parroquia San Pedro Apostol) - Intersección Ruta D072	6,00	D072	DEPART.	24	2.800.000	537.600.000	
	21	Central	(Bolas Cafiado)	7,00	D070	DEPART.	24	2.800.000	470.400.000	
	22	Central	Intersección Ruta D070 - Guarambará (Ruta Guarambará - Avda.		D070	DEPART.	24	2.800.000	470.400.000	

10/10/2023

SECCION 4. ANEXOS

INEL FRANJA DE DOMINIO POR UNIFORMES DE SERVICIO - TRAMOS A SER MANTENIDOS (PROYECTO)											
Lote	Tramo	Departamento Afectado	Tramo	Long. (km.)	Long. Lote (km.)	Nº de Ruta	Tipo de Ruta	Plazo (mes)	Costo Refinancia por Km/mes	Costo Tramo (Gs.)	Costo Lote Total (Gs.)
4	23	Central	Fernando de la Mora - San Lorenzo (Avda. Avenida Martínez).	6,00	110,00	D068	DEPART.	24	2.800.000	403.200.000	7.392.000.000
	24	Central	Tramo Tres Bocas (Intersección Ruta PY03) - San Lorenzo J.A. Saldivar - Guaranibare - Villoria (Intersección Ruta D027 - PY01 - Superseñal Villoria)	17,00		D071	DEPART.	24	2.800.000	1.142.400.000	
	25	Central	Intersección PY01 (Barrio Corralito Yurupa) - Intersección D071	9,00		D071	DEPART.	24	2.800.000	604.800.000	
	26	Central	Ypané (Parque San Pedro Apostol) - Intersección Ruta D071	3,00		D071	DEPART.	24	2.800.000	336.000.000	
	27	Central	Empalme Ruta D070 (CERVENA) - Ruta D012 (Subseñal 5)	2,00		VECNAL	VECNAL	24	2.800.000	134.400.000	
	28	Central	Intersección Ruta PY01 (Tres Bocas) - Planta PETROPAR (Villoria)	5,00		D068	DEPART.	24	2.800.000	336.000.000	
	29	Central	Elizal, Avda. Amalio, Pico	2,00		VECNAL	VECNAL	24	2.800.000	134.400.000	
	30	Central	Villa Elisa - Intersección Ruta D068	11,00		D068	DEPART.	24	2.800.000	739.200.000	
	31	Paraguari	Ruta D068, Avda. Veni Poleski/Avda. San Antonio, Villa Elisa - Intersección Ruta PY01	23,00		D039	DEPART.	24	2.800.000	1.545.600.000	
	32	Paraguari	Yaguaron - Pirayá - Azucra	25,00		D073	DEPART.	24	2.800.000	1.680.000.000	
4	33	Central	Paraguari - Pirayá - Lin. Departamento Central	5,00	92,50	D023	DEPART.	24	2.800.000	336.000.000	6.216.000.000
	34	Central	Lin. Departamento Paraguari - Yuncaral	2,00		D025	DEPART.	24	2.800.000	134.400.000	
	35	Central	Puente Itanimo - Mariano Roque Alonso (Rotonda Puente a Puente Itanimo Intersección PY03)	6,00		PY03	NACIONAL	24	2.800.000	403.200.000	
	36	Central	Mariano R. Alonso (Rotonda Puente Itanimo) - Tunel Semilla	17,00		D066	DEPART.	24	2.800.000	1.342.400.000	
	37	Central	Tunel Semilla - Avda. Machado Lynch - Avda. Defensores del Chaco - Planta PETROPAR (lote Avda. Amalio Pico)	13,00		PY03	NACIONAL	24	2.800.000	473.600.000	
	38	Central	Marzano R. Alonso (Rotonda Puente Itanimo) - Lin. Dept. Cordillera	10,00		D025	DEPART.	24	2.800.000	672.000.000	
	39	Central	Superficie Autopista Silvio Pettibassi - Rotonda Aeropuerto - Intersección Avda. Bernardino Caballero	2,50		VECNAL	VECNAL	24	2.800.000	168.000.000	
	40	Central	Avda. Bernardino Caballero, Tramo (Intersección Ruta D025 - Intersección PY03 Foz de)	8,00		D023	DEPART.	24	2.800.000	537.600.000	
	41	Central	Autopista N° 1000, Tramo Intersección Ruta PY03 - Intersección Avda. Elizardo Aquino, rotondas y Avda. Luque (Tape Tuja - Avda. Gral. Elizardo Aquino) Monumento Las Residentes - Intersección Ruta D023	5,00		D025	DEPART.	24	2.800.000	336.000.000	
	42	Central	Luque (Tape Tuja - Avda. Gral. Elizardo Aquino) - Intersección Ruta D023 - Avda. Las Residentes - Arce - Ypacarai (Intersección Ruta PY02)	29,00		D023	DEPART.	24	2.800.000	1.948.800.000	
43	Central	Intersección Ruta PY02	22,00	PY18	NACIONAL	24	2.800.000	1.478.400.000			
44	Central	Empalme Ruta PY18 - Nueva Italia - Lin. Dotal, Paraguari	12,00	D072	DEPART.	24	2.800.000	806.400.000			
45	Central	Ruta Ita, Intersección PY01 - Intersección Ruta D071	10,00	VECNAL	VECNAL	24	2.800.000	672.000.000			
46	Central	Intersección Ruta PY01 - Acceso Aruaí	5,00	D074	DEPART.	24	2.800.000	336.000.000			
47	Central	Empalme Ruta D074 - Intersección Ruta PY01	8,00	VECNAL	VECNAL	24	2.800.000	537.600.000			
48	Central	Intersección Ruta D074 - Intersección Ruta Ita	5,00	VECNAL	VECNAL	24	2.800.000	396.000.000			
5	49	Central	Intersección Ruta PY18 - Intersección Ruta D072 (Tauruay)	5,00	VECNAL	VECNAL	24	2.800.000	396.000.000	6.720.000.000	
	50	Central	Intersección Ruta PY18 (Nueva Italia) - Intersección Ruta PY01 (Guaranibare)	13,00	VECNAL	VECNAL	24	2.800.000	873.600.000		5.712.000.000
	51	Concepción	Concepción - Paso Iturquia - Arroyo Tagaúni	85,00	PY22	NACIONAL	24	2.800.000	6.720.000.000		
6	52	Concepción	Arroyo Tagaúni - San Lazaro	85,00	PY22	NACIONAL	24	2.800.000	5.712.000.000		

[Handwritten signature]

9 (over)

PLAN MAESTRO DE VORONIO POR NIVELES DE SERVICIO - RAMAS A SER MANTENIDAS (PROYECTO)											
Lote	Ramo	Departamento Afectado	Tramo	Long. (km.)	Long. Lote (km.)	Nº de Ruta	Tipo de Ruta	Plazo (mes)	Costo Referencial por Km/mes	Costo Tramo (Gs.)	Costo Lote Total (Gs.)
8	53	Concepción	Hormeda - Curru de Hierro (Intersección D030)	36,00	113,00	D002	DEPART.	24	2.800.000	2.419.200.000	7.599.600.000
	54	Concepción	Curru de Hierro (Intersección D002) - Alcega	36,00		D030	DEPART.	24	2.800.000	2.553.600.000	
	55	San Pedro	Cruce Tacuati - San Felipe	23,00		D035	DEPART.	24	2.800.000	1.968.800.000	
	56	San Pedro	San Felipe - Tacuati - Intersección Ruta D032	10,00		D002	DEPART.	24	2.800.000	672.000.000	
	57	Concepción	Arroyito Calle 18 Sur - Km 19 y Rambla Rielos 4	23,00		VECNAL	VECNAL	24	2.800.000	1.680.000.000	
9	58	Concepción	Cabala San Juan (Cruce PVO3) - Paso Maltu - Higua Blanca	35,00	107,00	VECNAL	VECNAL	24	2.800.000	2.352.000.000	6.854.400.000
	59	Concepción	Ruta PVO5 Higua Blanca - Yana Ilo - San Dns	17,00		VECNAL	VECNAL	24	2.800.000	1.172.000.000	
	60	Concepción	Ruta PVO5 Las Palmas - San Blas - Loreto	15,00		VECNAL	VECNAL	24	2.800.000	1.080.000.000	
	61	Concepción	Intersección Ruta PVO5 - Belén	10,00		D031	DEPART.	24	2.800.000	672.000.000	
	62	San Pedro	Sta. Rosa del Aguapey - Estación Pandrol	43,00		PV11	NACIONAL	24	2.800.000	2.889.600.000	
10	63	San Pedro	Gral. Rosquín - Colonia 8 de Diciembre (En Añatol)	66,00	109,00	D005	DEPART.	24	2.800.000	4.435.200.000	7.324.800.000
	64	San Pedro	Ruta San Vicente - Maracana - Tramo Intersección Ruta D005 - Límite Departamental Cardin (En Añatol)	11,00		VECNAL	VECNAL	24	2.800.000	739.200.000	
11	65	Cardin	Sutro Cito - Intersección D004	26,00	90,00	VECNAL	VECNAL	24	2.800.000	1.717.200.000	6.048.000.000
	66	San Pedro	Intersección Ruta PVO8 (Barrio San Pedro) - Colonia Luz Bella (Límite Departamental Cardin)	32,00		D004	DEPART.	24	2.800.000	2.150.400.000	
12	67	Cardin	Gral. Aníbal - Santa Clara - Higua Rey - Cloré	21,00	106,00	D034	DEPART.	24	2.800.000	1.411.200.000	7.257.600.000
	68	San Pedro	Cruce Libertad - Choro	57,00		D032	DEPART.	24	2.800.000	3.380.400.000	
13	69	San Pedro	Choro - San Pablo (Intersección PVO2)	14,00	83,00	D037	DEPART.	24	2.800.000	940.800.000	5.577.600.000
	70	San Pedro	Calle 6000 - Límite Depto. Cordillera	37,00		D037	DEPART.	24	2.800.000	2.485.400.000	
14	71	San Pedro	Intersección Ruta PVO3 Cruce Galea - Unión	69,00	74,00	PVO3	VECNAL	24	2.800.000	4.636.800.000	6.787.200.000
	72	San Pedro	Límite Depto. Central (Unión) - Embarcación - Arroyos y Esteros	14,00		VECNAL	VECNAL	24	2.800.000	940.800.000	
15	73	Cordillera	Límite Depto. San Pedro	74,00	101,00	PVO3	NACIONAL	24	2.800.000	4.972.800.000	7.962.400.000
	74	Cordillera	Embarcación (Intersección PVO3) - Nueva Colombia - Loma Grande	23,00		D037	DEPART.	24	2.800.000	1.515.600.000	
16	75	Cordillera	Intersección D012 (Ruta Luque - San Bernardino) - Intersección D037 (Isla Alta)	4,00	117,00	VECNAL	VECNAL	24	2.800.000	268.800.000	8.400.000.000
	76	Cordillera	Craquel (Intersección PVO2) - Tolant - Arroyos y Esteros	42,00		D008	DEPART.	24	2.800.000	2.822.400.000	
17	77	Cordillera	Intersección PVO3	32,00	125,00	D037	DEPART.	24	2.800.000	2.150.400.000	4.972.800.000
	78	Cordillera	Desvío Ruta PVO2 - Alvar - Alto - Alto - Loma Grande	8,00		VECNAL	VECNAL	24	2.800.000	597.600.000	
18	79	Cordillera	Intersección D003 (Parador Billaes) - Alvar	8,00	40,00	VECNAL	VECNAL	24	2.800.000	597.600.000	8.400.000.000
	80	Cordillera	San Bernardino - Alto	27,00		D038	DEPART.	24	2.800.000	1.814.400.000	
19	81	Cordillera	Tolant - Santa Rosa - Isla Pico	40,00	125,00	D036	DEPART.	24	2.800.000	2.689.600.000	4.972.800.000
	82	Cordillera	Arroyos y Esteros (Intersección PVO3) - Primer de Marzo	31,00		D036	DEPART.	24	2.800.000	2.099.200.000	
20	83	Cordillera	Craquel - Tacuati de la Corallera (Intersección PVO2)	37,00	22,00	D018	DEPART.	24	2.800.000	1.814.400.000	4.972.800.000
	84	Cordillera	Buena Ayala - Carapintado - Vajra Cio	27,00		D011	DEPART.	24	2.800.000	1.476.400.000	
21	85	Cordillera	Intersección de la Corallera (Intersección Ruta PVO2) - Volcanes - Límite Depto. Paraguarí	22,00	5,00	D011	DEPART.	24	2.800.000	335.000.000	4.972.800.000
	86	Cordillera	Límite Depto. Cordillera - Calabera (Intersección Ruta PVO2)	5,00		PV21	NACIONAL	24	2.800.000	3.494.400.000	
22	87	Cordillera	Intersección Ruta PVO3 - Juan de Mena - Col. Regina Varela - Carayao (Intersección PVO8) - Clato Romero (Límite Departamental Cordillera)	52,00	74,00	PV21	NACIONAL	24	2.800.000	1.476.400.000	4.972.800.000
	88	Cordillera	Límite Departamental Cordillera	22,00		PV21	NACIONAL	24	2.800.000	1.476.400.000	

[Handwritten signature]

8 (cable)

ENCUENTRO 14/05/2025

MEL FIANCIA DE DOMINIO POR NIVELES DE SERVIDUD - VIADOS A SECTORES MANTENIDOS (PROYECTO)											
Lote	Tramo	Oportunismo - Macizmo	Tramo	Long. (m.)	Long. Lote (m.)	Nº de Ruta	Tipo de Ruta	Plazo (mes)	Costo Referencial por lit/m²	Costo Tramo (\$s.)	Costo Lote Total (\$s.)
25	117	Itapúa	San Pedro del Paraná - Holmenau 5 (Intersección Ruta D047)	43,00	83,00	D049	DEPART.	24	2.800.000	2.800.000.000	5.577.600.000
	118	Itapúa	San Pedro del Paraná - Intersección Ruta D047 (La Paz)	40,00	40,00	D048	DEPART.	24	2.800.000	2.800.000.000	
	119	Itapúa	Itapúa Teby - Intersección Ruta PY06	23,00	23,00	D050	DEPART.	24	2.800.000	1.545.600.000	
	120	Itapúa	Capitán Meza - Puerto Capitán Meza	28,00	85,00	D050	DEPART.	24	2.800.000	1.881.600.000	
	121	Itapúa	Edelira 28 - Edelira 65	34,00	34,00	VECNAL	VECNAL	24	2.800.000	2.284.800.000	
26	122	Caazapa	Trent (Intersección Ruta PY18) - Tava Pura (fin de tramo)	27,00		D022	DEPART.	24	2.800.000	1.478.400.000	5.712.000.000
	123	Itapúa	Tava Pura (Unión Departamental Caazapa) - Barrio Virgen del Rosario (Intersección PY05)	34,00	108,00	D021	DEPART.	24	2.800.000	2.284.800.000	
	124	Itapúa	Intersección Ruta PY06 (Tronco R. Perceña) - Intersección Ruta PY07 - Puerto Tránsito	41,00		D021	DEPART.	24	2.800.000	2.755.200.000	
	125	Itapúa	Raúlito - Puerto La Palma	11,00		VECNAL	VECNAL	24	2.800.000	739.200.000	
	126	Itapúa	Desvío Cap. Meza - Edelira - Raúlito - Yatyay	30,00		PY07	NACIONAL	24	2.800.000	2.416.200.000	
28	127	Itapúa	Yatyay - San Rafael - Arroyo Primavera	41,00	102,00	PY07	NACIONAL	24	2.800.000	2.755.200.000	6.854.400.000
	128	Itapúa	Arroyo Primavera - Mayor Otaño - Unión Departamental Alto Parahí	25,00		PY07	NACIONAL	24	2.800.000	1.680.000.000	
	129	Itapúa	Encarnación - Holmenau	36,00		PY06	NACIONAL	24	2.800.000	2.955.600.000	
	130	Itapúa	Holmenau - Capitán Meza	40,00	96,00	PY06	NACIONAL	24	2.800.000	3.225.600.000	
	131	Itapúa	Crucero Santa Clara (Intersección Ruta PY06) - Capitán Meza	10,00		PY07	NACIONAL	24	2.800.000	672.000.000	
30	132	Itapúa	Capitán Meza - Tomas R. Perceña	33,00	70,00	PY06	NACIONAL	24	2.800.000	2.217.600.000	4.704.000.000
	133	Itapúa	María Auxiliadora - Cruz Milux - Una Dept. Alto Paraná	37,00		PY06	NACIONAL	24	2.800.000	2.805.600.000	
	134	Itapúa	Unión Dept. Caazapa - Atigua y Accesos a Jose Leandro Ovello	32,00	60,00	PY08	NACIONAL	24	2.800.000	2.150.400.000	
	135	Itapúa	San Pedro del Paraná y Arillas	28,00		PY18	NACIONAL	24	2.800.000	1.881.600.000	
	136	Itapúa	Acceso a Arillas a Cnel. Dogado (Entr. PY01)	24,00		D022	DEPART.	24	2.800.000	1.612.800.000	
32	137	Itapúa	Ruta PY01 - San Cosme y Damián - Desvío a Ayolas	33,00	111,00	D022	DEPART.	24	2.800.000	2.217.600.000	7.499.200.000
	138	Misiones	Desvío a Ayolas - Unión Dept. Misiones	12,00		D022	DEPART.	24	2.800.000	806.400.000	
	139	Misiones	Las Mercedes (Intersección PY20) - (Refugio Ecológico Yacireta)	42,00		PY20	NACIONAL	24	2.800.000	2.822.400.000	
	140	Itapúa	Unión Dept. Itapúa	38,00	89,00	D047	DEPART.	24	2.800.000	2.553.600.000	
	141	Itapúa	Intersección Ruta PY01 - Intersección D022	26,00		D047	DEPART.	24	2.800.000	1.881.600.000	
34	142	Itapúa	Ca Paz - Col. Pastores (Desvío Alto Vera)	23,00		D054	DEPART.	24	2.800.000	1.545.600.000	4.838.400.000
	143	Itapúa	Ruta PY05 Graneros del Sur - Intersección D047	21,00		D054	DEPART.	24	2.800.000	1.411.200.000	
	144	Itapúa	Puerto Nueva Alborada - Nueva Alborada - Intersección Ruta	10,00	72,00	D048	DEPART.	24	2.800.000	672.000.000	
	145	Itapúa	Intersección Ruta PY06 (Trinidad) - Jesús de Tavarangue	41,00		D047 - D055	DEPART.	24	2.800.000	2.755.200.000	
	145	Itapúa	Ruta PY06 - Pirapo - Alto Vera								

[Handwritten signature]

ANEXO 1 - PLAN DE OBRAS

MEL. PARADA DE DOMINIO POR NIVELES DE SERVICIO - PARADA A SER ENTREGADA (PROYECTO)									
Tramo	Unidad Afectada	Tramo	Long. (km.)	Nº de Ruta	Tipo de Ruta	Plazo (mes)	Costo Referencial por Rut/km	Costo Tramo (Gs.)	Costo Total Total (Gs.)
35	Misiones	Yababy - Ayolas - Los Mercedes (Intersección D022)	42,00	PD20	NACIONAL	24	2.800.000	2.822.400.000	7.058.000.000
146	Misiones	San Ignacio - Santa Rita	27,00	D057	DEPART.	24	2.800.000	1.814.400.000	
147	Misiones	Santa Rita - Yababy	36,00	D057	DEPART.	24	2.800.000	2.419.200.000	
36	Misiones	San Ignacio - Yababy (Lin. Dep. Reconstrucción)	59,00	PD04	NACIONAL	24	2.800.000	3.964.800.000	7.526.400.000
148	Misiones	Ruta PY01 - San Martín	11,00	VECI04	VECI04	24	2.800.000	739.200.000	
149	Misiones	San Martín - Santa Rita	10,00	D059	DEPART.	24	2.800.000	1.276.800.000	
150	Misiones	Santa Rita - San Isidro - Ruta PY01	23,00	D059	DEPART.	24	2.800.000	1.595.600.000	6.948.000.000
151	Misiones	Nueva Italia (Lin. dep.) - Carapigua	23,00	PD18	NACIONAL	24	2.800.000	1.690.000.000	
152	Paraguarí	Carapigua - Acahay - La Colmena	49,00	PD18	NACIONAL	24	2.800.000	3.292.800.000	
38	Paraguarí	Acahay - Guadalupe	16,80	D062	DEPART.	24	2.800.000	1.075.200.000	6.770.000.000
155	Paraguarí	Acahay - Yacaré - Parque Yacaré	40,00	D062	DEPART.	24	2.800.000	2.688.000.000	
156	Paraguarí	Acceso a Parque Yacaré - Mburupay	30,00	D017	DEPART.	24	2.800.000	2.016.000.000	
157	Paraguarí	Chapucá - Quiriquito	30,00	VECI04	VECI04	24	2.800.000	1.008.000.000	7.526.400.000
158	Alto Paraná	Santa Rosa del Monday - Cruce 24 (Intersección Ruta PY07)	13,00	VECI04	VECI04	24	2.800.000	1.142.400.000	
159	Alto Paraná	Intersección Ruta PY07 - Colonia Yagupay (Donación Muebles)	17,00	PD07	NACIONAL	24	2.800.000	2.419.200.000	
40	Alto Paraná	Rancho 3 Monday - Ceñales - Subsección Paraguarí / NDOE	36,00	PD07	NACIONAL	24	2.800.000	2.419.200.000	8.131.200.000
161	Alto Paraná	Subsección Paraguarí / NDOE - Lin. Dep. Yagupay (Mayor Ojalfo)	44,00	PD07	NACIONAL	24	2.800.000	2.956.800.000	
162	Alto Paraná	Limite Dep. Itapúa (San Rafael del Paraná) - Intersección PY10	29,00	PD08	NACIONAL	24	2.800.000	1.948.000.000	
41	Alto Paraná	Intersección PY10 - Acceso a Naranjal - Santa Rita	20,00	PD08	NACIONAL	24	2.800.000	1.344.000.000	6.316.800.000
164	Alto Paraná	Minga Guazú Intersección Ruta PY02 - Santa Rita	39,00	PD08	NACIONAL	24	2.800.000	2.650.800.000	
165	Alto Paraná	Ruta PY02 - Acceso Miel. Francisco Solano López	26,00	PD07	NACIONAL	24	2.800.000	1.217.600.000	
166	Alto Paraná	Itakry - Encarnación Ruta PY07 (Cruce Itakry)	26,00	PD21	NACIONAL	24	2.800.000	1.881.600.000	5.900.800.000
167	Alto Paraná	Acceso San Alberto - Mburucuy - Santa Fe del Paraná	52,00	D026	DEPART.	24	2.800.000	3.494.400.000	
168	Alto Paraná	Santa Fe del Paraná - Piliy	14,00	VECI04	VECI04	24	2.800.000	940.800.000	
169	Alto Paraná	Ruta PY06 Santa Rita - Santa Rosa del Monday - Ceñales	51,00	D063	DEPART.	24	2.800.000	3.427.200.000	4.972.800.000
170	Alto Paraná	Intersección Ruta PY07	38,00	PD10	NACIONAL	24	2.800.000	2.553.600.000	
171	Alto Paraná	Ruta PY06 - Naranjal - San Cristóbal	74,00	PD04	NACIONAL	24	2.800.000	4.972.800.000	
43	Reunión	Pará - Limite Departamental Misiones	113,00	PD19	NACIONAL	24	2.800.000	7.593.600.000	6.894.400.000
172	Reunión	Pará (Fin CREMA PY19) - Villa Oliva - Alberdi - Villa Fragua - Río Tebicuary	31,00	PD19	NACIONAL	24	2.800.000	2.553.600.000	
173	Reunión	Río Tebicuary - Pilar	29,00	D078	DEPART.	24	2.800.000	1.612.800.000	
46	Reunión	Intersección Ruta PY19 - San Juan del Naranjal	40,00	D079	DEPART.	24	2.800.000	2.638.400.000	6.894.400.000
174	Reunión	Pilar - Gran Juncal E. Díaz	40,00	D079	DEPART.	24	2.800.000	2.638.400.000	
175	Reunión								
176	Reunión								

[Handwritten signature]

7 (set)

REVISADO POR: [Signature]

MEL. GRADIA DE DOMINIO POR NIVELES DE SERVICIO - TIENDAS A SER MANTENIDAS (PROYECTO)											
Lote	Tramo	Dpto. Municipio / Estado	Tramo	Long. (km.)	Long. Lote (km.)	Nº de Ruta	Tipo de Ruta	Plazo (mes)	Costo Referencial por Km/mes	Costo Total (Gs.)	Costo Lote Total (Gs.)
47	177	Amanabuy	Cruce Bella Vista Norte (Intersección PY05) - Bella Vista Norte	75,00	75,00	PY08	NACIONAL	24	2.800.000	5.040.000.000	5.040.000.000
48	178	Amanabuy	Bella Vista Norte - Límite Dpto. Amambay - Concepción	30,00	69,00	D001	DEPART.	24	2.800.000	2.553.600.000	4.636.800.000
49	179	Concepción	Límite Dpto. Amambay - Sgo. Félix López (Puentecillo)	31,00		D001	DEPART.	24	2.800.000	2.088.200.000	
50	180	Amanabuy	Raído	67,00	97,00	PY11	NACIONAL	24	2.800.000	4.592.400.000	6.518.400.000
51	181	San Pedro	Estancia Pantzoldi - Límite Dpto. Amambay	30,00		PY11	NACIONAL	24	2.800.000	2.016.000.000	
52	182	Concepción	Ruta PY03 Yr. Pita - Campesía Héroes Cue	32,00	72,00	D005	DEPART.	24	2.800.000	2.150.400.000	4.038.400.000
53	183	Concepción	Museo Esperanza - Durei - Intersección Ruta PY03	40,00		D007	DEPART.	24	2.800.000	2.688.000.000	
54	184	Concepción	Curuguaty - Villa Yopal - Tepetit	85,00		PY13	NACIONAL	24	2.800.000	5.712.000.000	5.712.000.000
55	185	Concepción	Cruce Guarani - Pindoty Para	42,00	85,00	PY07	NACIONAL	24	2.800.000	2.822.400.000	4.972.800.000
56	186	Concepción	Guadalupe - Puerto Adela	32,00	74,00	D006	DEPART.	24	2.800.000	2.150.400.000	
57	187	Polo, Hayes	Benjamin Aceval (Hospital Tropas Especiales del Ejército) - Bolonda Vista Alegre	24,00	31,00	PY09	NACIONAL	24	2.800.000	1.612.800.000	2.083.200.000
58	188	Polo, Hayes	Rolonda Vista Alegre - Puntito Renancho	2,00		D005	DEPART.	24	2.800.000	134.400.000	
59	189	Polo, Hayes	Acceso Puente Héroes del Chaco - Intersección Ruta PY03	5,00		D005	DEPART.	24	2.800.000	336.000.000	
60	190	Concepción	Rta. Esmeralda - Pindoty	122,00	122,00	PY09	NACIONAL	24	3.200.000	9.360.000.000	9.360.000.000
61	191	Concepción	Carrilero Parilla - Zona Central	208,00	208,00	PY15	NACIONAL	24	3.200.000	15.802.800.000	15.802.800.000
62	192	Alto Paraguay	Zona Central - Zona Central	73,00	73,00	D006	DEPART.	24	3.200.000	5.606.400.000	5.606.400.000
TOTAL (US\$ 7.400)										49.013.523	49.013.523

[Signature]



	DESCRIPCION	UNIDAD	CANTIDAD	PRECIO UNITARIO	PRECIO TOTAL
MEJ. FRANJA DE DOMINIO POR NIVELES DE SERVICIO - TRAMOS A SER MANTENIDOS (PROYECTOS)					
1	SERVICIOS ESPECIALIZADOS	M2	24,00	21.000.000	504.000.000
TOTAL-					504.000.000
IMPUESTO AL VALOR AGREGADO -					50.400.000
MONTO FINAL I.V.A INCLUIDO					554.400.000



6(ren)

Responder a todos | Eliminar Correo no deseado | ...

Re: Cotización de Precios Actuales - Obras de Franja de Dominio



Ana Lucí Porro <analuciporro@gmail.com>

Jun 26/2, 11:58

Andres Valentin Espinola

Responder a todos |

Bandeja de entrada

presupuesto franja de d...
5 MB

descargar

Adjunto presupuesto solicitado

El jue, 22 feb 2024 a las 14:52, Andres Valentin Espinola (<vespinola@mopc.gov.py>) escribió:

Buenas tardes,

A través del presente solicito la cotización de precios actuales en relación a obras de Mejoramiento de Franjas de Dominio de Carreteras por Niveles de Servicio, conforme a los tramos y extensiones respectivamente indicados en el formato adjunto, según las especificaciones técnicas anexas al presente, considerando la próxima convocatoria a realizarse para la contratación de empresas encargadas para dichos trabajos.

Quedo atento a sus comentarios.

Atentamente.

Lic. Andrés Espínola
Departamento de Conservación de Rutas
MOPC - DV

Arq. Ana Luci Porro S.A

Asunción, 26 de Febrero de 2.024


Señor:
Lic. Andrés Espinola
Departamento de Conservación de Rutas
MOPC - DV
Presente

Ref.: Mejoramiento de Franjas
de Dominio de Carreteras por Niveles de
Servicio

Presupuesto Servicios Especializados

Descripción	Unidad	Cantidad	Precio Unitario	Precio total
Servicios Especializados	Mes	24	23.000.000	552.000.000

Atentamente.


Arq. Ana Luci Porro S.A.

Arq. Ana Luci Porro S.A.

Rio de Janeiro Nº 1320 Tel. (021) 222 221

Rio de Janeiro esq. Gral. Melgarejo. Telef.: (021) 222-224. E-mail: analuciporro@gmail.com



PRECIOS REFERENCIALES DEL ÚLTIMO LLAMADO MOPC N° 36/2017 "LICITACIÓN PÚBLICA NACIONAL PARA EL MEJORAMIENTO DE FRANJA DE DOMINIO DE CARRETERA POR NIVELES DE SERVICIO" ID N° 331.475

El precio unitario referencial de Gs. 1.800.000 por Km/mes fue obtenido a partir de los contratos anteriores de la última licitación, a través del promedio general que arrojaba el conjunto de los mismos, calculando el precio unitario por km/mes y extensión del tramo de cada lote dividido en 12 meses, sumado además a los cálculos elaborados por este Departamento considerando la experiencia adquirida a través de los años en el rubro. Se detallan los contratos de la contratación anterior:



¿Qué estás buscando?

Buscar...

Buscar

Búsqueda específica

Inicio Institucional Compras públicas Informaciones Servicios Marco legal

Usted está aquí: Inicio Licitaciones de la Convocante Licitación 331475: Resumen de Adjudicación

Adjudicación de la Licitación 331475 - MOPC N° 36/2017 LPN MEJORAMIENTO DE FRANJA DE DOMINIO DE CARRETERA POR NIVELES DE SERVICIO

Planificación

Convocatoria

Adjudicación

Resumen de la Adjudicación Ofertantes Presentados Proveedores Adjudicados

Proveedores adjudicados

Proveedor	RUC	Código de Contratación (CO)	Emisión del CO	Monto Adjudicado	Estado	Acciones
CAMINOS PARAGUAYOS S.A.	80061966-8	LP-12013-16-156714	09-05-2018	G 2.513.127.987	Proveedor Adjudicado	Ver Contrato
Carlos Rupán Oviedo Centurión	853132-8	LP-12013-16-154283	09-04-2018	G 756.000.000	Proveedor Adjudicado	Ver Contrato
COMPAÑIA DE CONSTRUCCIONES CIVILES S.A.	90001919-0	LP-12013-18-156712	06-08-2018	G 2.211.521.615	Proveedor Adjudicado	Ver Contrato
CONSTRUCC SUR S.R.L.	80082776-7	LP-12013-16-155042	30-04-2018	G 1.773.329.749	Proveedor Adjudicado	Ver Contrato
CONSULTORIA Y SERVICIOS DE INGENIERIA	80022320-9	LP-12013-18-158111	28-05-2018	G 418.520.000	Proveedor Adjudicado	Ver Contrato
ECOSERVICE GROUP S.A.	80058993-0	LP-12013-18-155030	30-04-2018	G 2.323.460.000	Proveedor Adjudicado	Ver Contrato
EMPRESA DE CONSTRUCCIONES EDIVI S.A.	80002666-2	LP-12013-17-152238	27-12-2017	G 3.413.124.000	Proveedor Adjudicado	Ver Contrato

Ing. Arturo Martínez
Jefe Dpto. de Conservación de Rutas
DV - MOPC



Adjudicación de la Licitación 331475 - MOPC N° 36/2017 LPN MEJORAMIENTO DE
FRANJA DE DOMINIO DE CARRETERA POR NIVELES DE SERVICIO

Planificación

Convocatoria

Adjudicación

Resumen de la Adjudicación Oferentes Presentados Proveedores Adjudicados

Proveedores adjudicados

Proveedor	RUC	Código de Contratación (CC)	Emisión del CC	Monto Adjudicado	Estado	Acciones
INICIATIVAS CONSTRUCTIVAS SOCIEDAD ANONIMA	80035943-5	LP-12013-17-152214	27-12-2017	\$ 2.066.048.706	Proveedor Adjudicado	Ver Contrato
J. L. Y COMPAÑIA SOCIEDAD ANONIMA	80077342-0	LP-12013-18-154638	18-04-2018	\$ 1.075.800.000	Proveedor Adjudicado	Ver Contrato
JULIO DANIEL CARIBONI MELGAREJO	1912635-0	LP-12013-17-152194	27-12-2017	\$ 921.024.000	Proveedor Adjudicado	Ver Contrato
LOS TRIGALES S.A	80015499-1	LP-12013-17-152238	27-12-2017	\$ 3.108.991.480	Proveedor Adjudicado	Ver Contrato
LUIS RODRIGO BOVEDA SAMANIEGO	3030401-0	LP-12013-18-155041	30-04-2018	\$ 407.550.000	Proveedor Adjudicado	Ver Contrato
NORMA ISABEL GIRETT OVELAR	1330558-8	LP-12013-18-154154	08-04-2018	\$ 1.182.024.000	Proveedor Adjudicado	Ver Contrato
OSCAR MORELOS	739523-0	LP-12013-17-152220	27-12-2017	\$ 614.320.000	Proveedor Adjudicado	Ver Contrato
R M M EMPRESA DE CONSTRUCCIONES SOCIEDAD ANONIMA	80059342-1	LP-12013-17-152230	27-12-2017	\$ 1.489.380.000	Proveedor Adjudicado	Ver Contrato
STELCI SRL	80010792-6	LP-12013-18-154844	25-04-2018	\$ 1.223.800.000	Proveedor Adjudicado	Ver Contrato
TEOFILO LEDESMA BRITZ	908607-2	LP-12013-18-163553	20-11-2018	\$ 920.200.000	Proveedor Adjudicado	Ver Contrato

Descargar datos como: [CSV Archivo CSV](#)

Ing. Arturo Martínez
Jefe Dpto. de Conservación de Rutas
DV - MOPC

Se muestran del 11 al 20 de 20 resultados

< 1 2