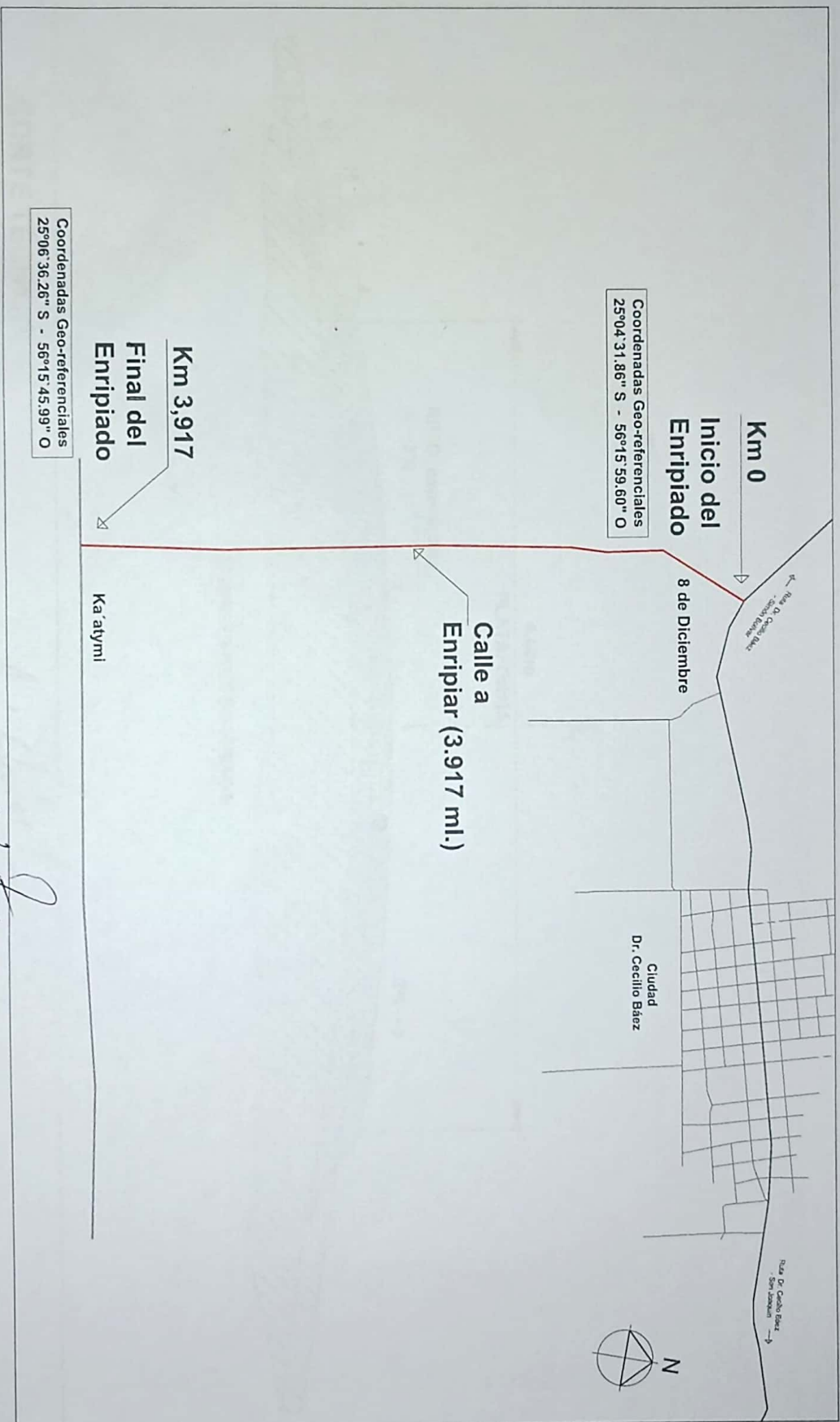





PLANO DE UBICACIÓN - SATELITAL

Lucio Ayala Brites
Lucio Ayala Brites
Arquitecto
Pat. N° 5.893

OBRA: ENRIPIADO DE CAMINO	
UBICACION: Tramo: 8 de Diciembre - Ka'atymí	
Municipio - Dr. Cecilio Báez	Dpto. de Caaguazú - Paraguay



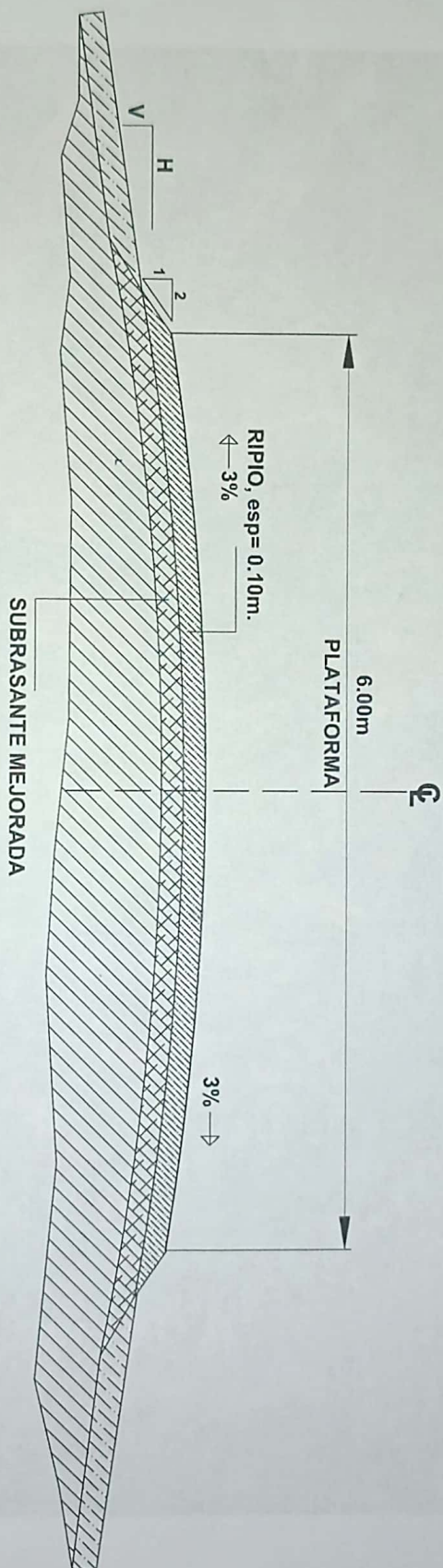
PLANO DE UBICACIÓN



[Signature]
Ing. Lucio Ayala Brites
Arquitecto
Pat. N° 5.803

OBRA: ENRIPIADO DE CAMINO	
UBICACION:	Tramo: 8 de Diciembre - Ka'atymi
Municipio -	Dr. Cecilio Báez Dpto. de Caaguazú - Paraguay

CORTE TÉCNICO ENRIPIADO DE CAMINO



Lucio Ayala Brites
Lucio Ayala Brites
 Arquitecto
 Pat. N° 5.893

OBRA: ENRIPIADO DE CAMINO	
UBICACION: Tramo: 8 de Diciembre - Ka'atymi	
Municipio - Dr. Cecilio Báez	Dpto. de Caaguazú - Paraguay



PLANO DE UBICACIÓN - SATELITAL

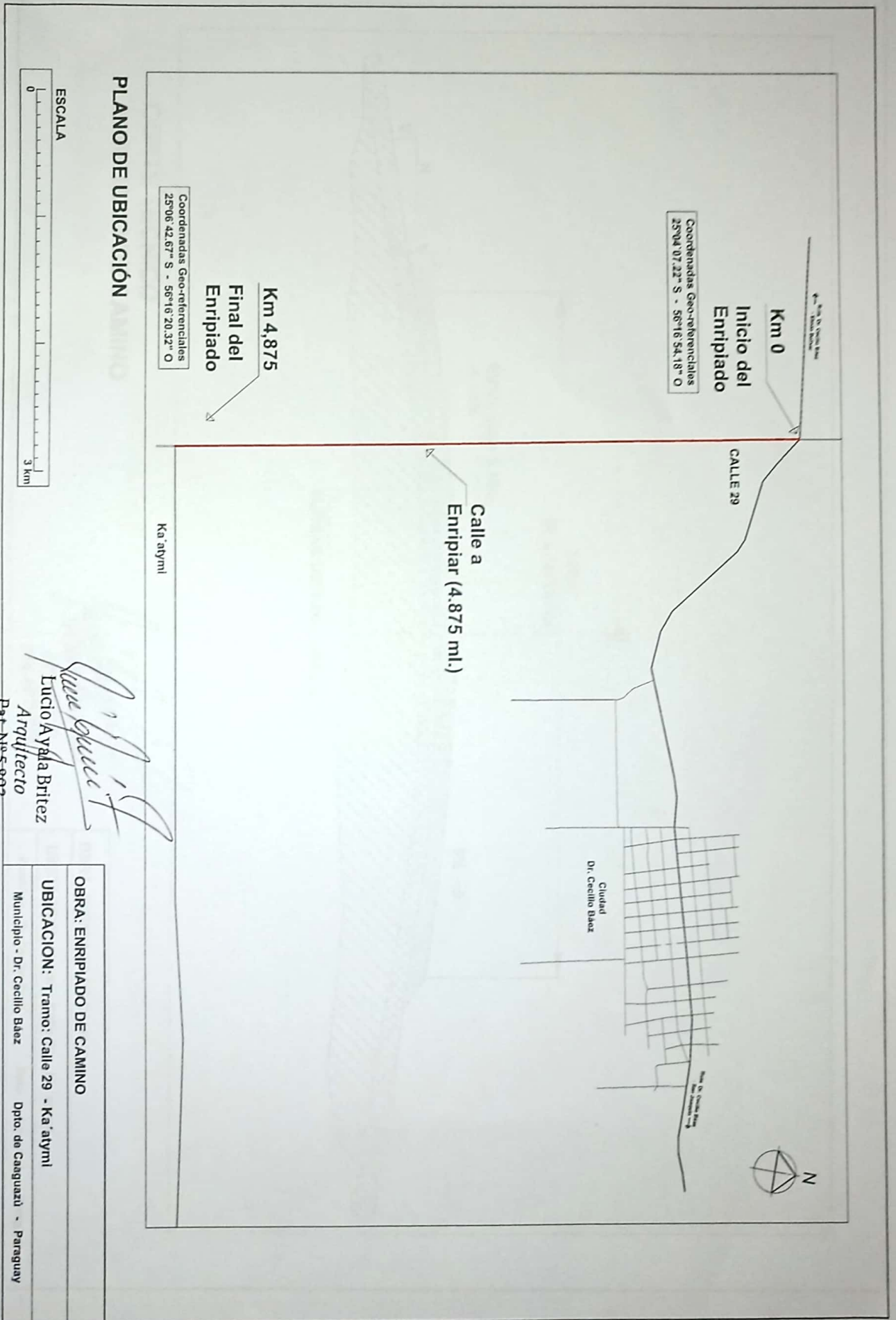
Cecilio Báez
Lacio Ayala Brites
Arquitecto
Pat. N° 5.893

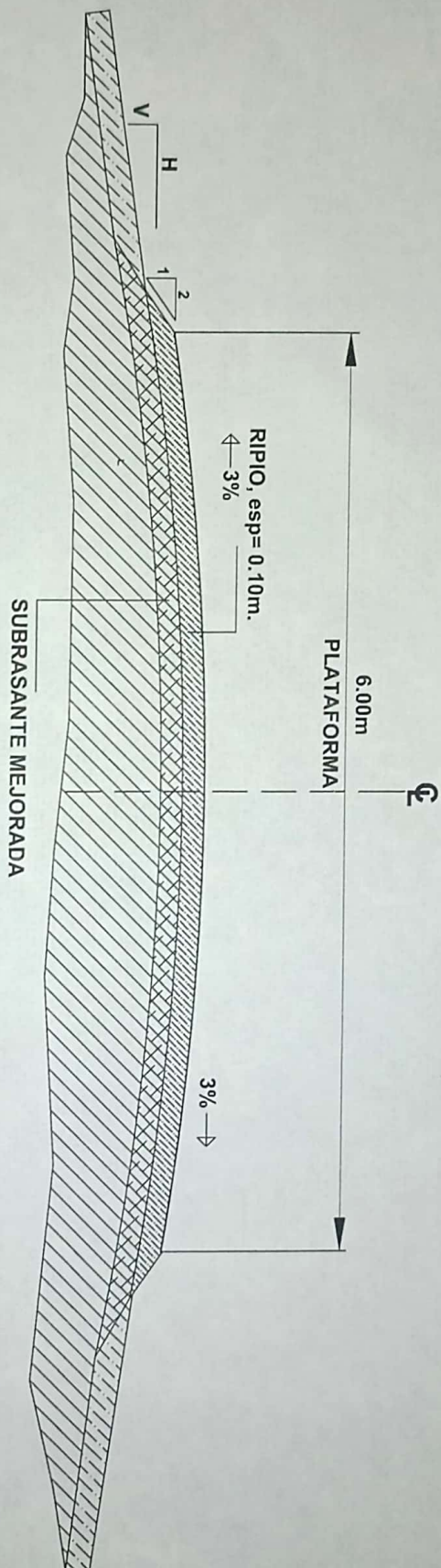
OBRA: ENRIPIADO DE CAMINO

UBICACION: Tramo: Calle 29 - Ka'atymi

Municipio - Dr. Cecilio Báez

Dpto. de Caaguazú - Paraguay





CORTE TÉCNICO ENRIPIADO DE CAMINO

Cecilio Báez
Cecilio Báez
Arquitecto
Pat. N° 5.893

OBRA: ENRIPIADO DE CAMINO
UBICACION: Tramo: Calle 29 - Ka'atymí
Municipio - Dr. Cecilio Báez Dpto. de Caaguazú - Paraguay



PLANO DE UBICACIÓN - SATELITAL

Lucio Ayala Brites
Lucio Ayala Brites
Arquitecto
Pat. N° 5.893

OBRA: ENRIPIADO DE CAMINO

UBICACION: Tramo: San José - Ka'atymi

Municipio - Dr. Cecilio Báez Dpto. de Caaguazú - Paraguay



PLANO DE UBICACIÓN

ESCALA



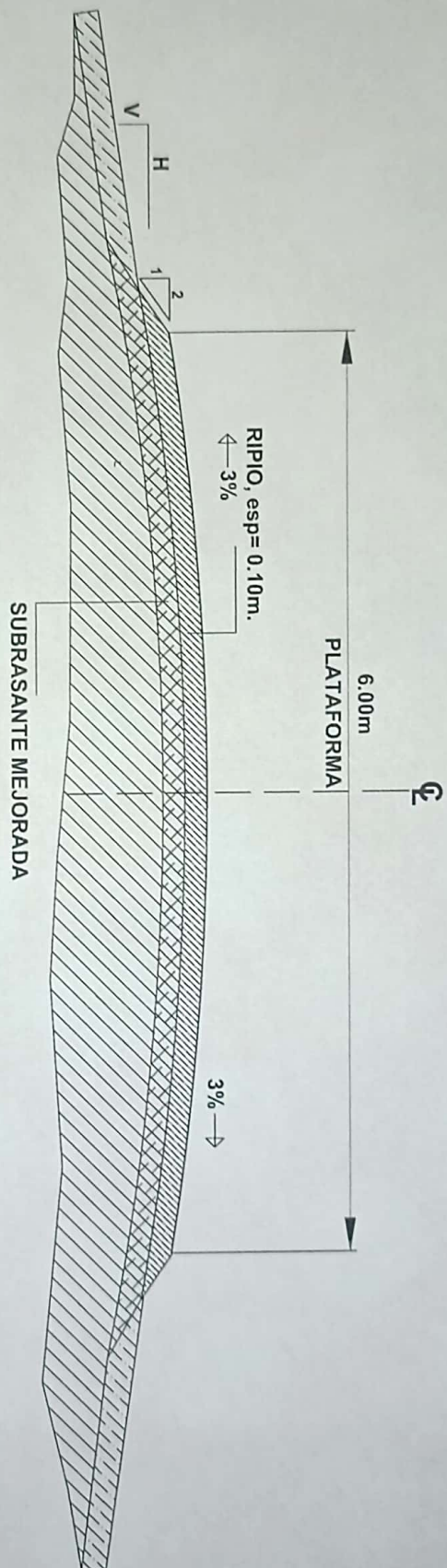
Lucio Ayala Brites
Lucio Ayala Brites
Arquitecto
Pat. N° 5.893

OBRA: ENRIPIADO DE CAMINO

UBICACION: Tramo: San José - Ka'atymi

Municipio - Dr. Cecilio Báez Dpto. de Caaguazú - Paraguay

CORTE TÉCNICO ENRIPIADO DE CAMINO



[Signature]
Lucio Ayala Brites
 Arquitecto
 Pat. N° 5.893

OBRA: ENRIPIADO DE CAMINO	
UBICACION:	Tramo: San José - Ka'atymí
Municipio - Dr. Cecilio Báez	Dpto. de Caaguazú - Paraguay