



Nota N° 73

Concepción, 06 de febrero del 2026

Señor

Prof. Dr. Clarito Rojas Marín – RECTOR
Universidad Nacional de Concepción
Concepción – Paraguay

De nuestra mayor consideración:

Nos dirigimos a Ud. y por su digno intermedio a donde corresponda, a fin de realizar los trámites necesarios para gestionar la Prórroga de los Plazos Contractuales del llamado a Licitación MENOR CUANTÍA NACIONAL N° 36/2025 “REFACCIÓN DE LABORATORIOS, AMPLIACIÓN Y CONSTRUCCIÓN DE CAMINEROS PARA LA FACULTAD DE CIENCIAS AGRARIAS DE LA UNC – PLURIANUAL AÑOS 2025 Y 2026” – ID N° 463.552, Empresa adjudicada: INGENIERO CIVIL LUIS ALBERTO GONZALEZ SANCHEZ RUC 707166-3.

En atención a las documentaciones respaldatorias presentada por la Empresa Contratista, en donde se comunican los días de suspensión laboral en el sitio de obra.

Se adjunta a la presente:

- Nota de comunicación de suspensión de los trabajos en el sitio de obras.
- Registro de Precipitaciones emitida por la Dirección de Meteorología e Hidrología.


En espera de una providencia satisfactoria, hacemos propicia la oportunidad para saludarle.



Ever Javier Almirón Cañete
Director Administrativo
Facultad de Ciencias Agrarias.



Prof. Dr. Derlys Fernando López Avalos
Decano
Facultad de Ciencias Agrarias.



Concepcion, 05 de diciembre de 2.025


Señor
Arq. Francisco Solano Lopez
Fiscal de Obras
Presente:


Ref.: "REFACCIÓN DE LABORATORIOS, AMPLIACIÓN Y CONSTRUCCIÓN DE CAMINEROS PARA LA FACULTAD DE CIENCIAS AGRARIAS DE LA UNC – PLURIANUAL AÑOS 2025 Y 2026" ID N° 463.552,

El que suscribe, El Ing Luis A. Gonzalez, con cédula de identidad N° 707.166, se dirige a Usted y por su intermedio donde corresponda, con el propósito de informar que en el periodo del mes de noviembre se tuvo 2 (dos) días de precipitaciones en la zona de obras, lo cual impidió la continuidad de los trabajos, debido al terreno fangoso, y por tal motivo se debió esperar a que suelo filtrara, totalizando 4 días sin actividades.

Se adjunta Registro de precipitaciones del departamento de Concepcion.

Atentamente.


ING. LUIS A. GONZALEZ
Contratista
LUIS A. GONZALEZ S.
Ingeniero Civil
Registro N° 1265



Concepcion, 06 de enero de 2.026


Señor
Arq. Francisco Solano Lopez
Fiscal de Obras
Presente:


Ref.: “REFACCIÓN DE LABORATORIOS, AMPLIACIÓN Y CONSTRUCCIÓN DE CAMINEROS PARA LA FACULTAD DE CIENCIAS AGRARIAS DE LA UNC – PLURIANUAL AÑOS 2025 Y 2026” ID N° 463.552,

El que suscribe, El Ing Luis A. Gonzalez, con cédula de identidad N° 707.166, se dirige a Usted y por su intermedio donde corresponda, con el propósito de informar que en el periodo del mes de diciembre se tuvo 5 (cincos) días de precipitaciones en la zona de obras, lo cual impidió la continuidad de los trabajos, debido al terreno fangoso, y por tal motivo se debió esperar a que suelo filtrara, totalizando 10 días sin actividades.

Se adjunta Registro de precipitaciones del departamento de Concepcion.

Atentamente.


ING. LUIS A. GONZALEZ
Contratista
LUIS A. GONZÁLEZ S
Ingeniero Civil
Registro N° 1265



Concepcion, 04 de febrero de 2.026


Señor
Arq. Francisco Solano Lopez
Fiscal de Obras
Presente:

Ref.: “REFACCIÓN DE LABORATORIOS, AMPLIACIÓN Y CONSTRUCCIÓN DE CAMINEROS PARA LA FACULTAD DE CIENCIAS AGRARIAS DE LA UNC – PLURIANUAL AÑOS 2025 Y 2026” ID N° 463.552,

El que suscribe, El Ing Luis A. Gonzalez, con cédula de identidad N° 707.166, se dirige a Usted y por su intermedio donde corresponda, con el propósito de informar que en el periodo del mes de enero se tuvo 3 (tres) días de precipitaciones en la zona de obras, lo cual impidió la continuidad de los trabajos, debido al terreno fangoso, y por tal motivo se debió esperar a que suelo filtrara, totalizando 6 días sin actividades.

Se adjunta Registro de precipitaciones del departamento de Concepcion.

Atentamente.


ING. LUIS A. GONZALEZ
Contratista
LUIS A. GONZALEZ S.
Ingeniero Civil
Registro N° 1265



DIRECCION DE METEOROLOGIA E HIDROLOGIA


Dpto. de Servicios Meteorológicos e Hidrológicos para el Público

SOLICITADO POR: "LUIS GONZALEZ".

REGISTRO DE PRECIPITACIÓN DIARIA (mm) AÑO 2026

Localidad		Latitud Sur		Longitud Oeste		Elevación							
AERÓDROMO DE CONCEPCIÓN		23° 26' 29,5" S		57° 25' 48,67" W		75 m s.n.m.m							
Mes	Enero	Febrero	Marzo	Abril	Mayo	Junio	Julio	Agosto	Setiembre	Octubre	Noviembre	Diciembre	
Día													
1	3,4	32,4											
2	0,0	0,0											
3	0,0	17,4											
4	0,0	0,0											
5	0,0	0,0											
6	0,0	0,0											
7	0,0	0,0											
8	15,7	0,0											
9	19,2	0,0											
10	19,4	0,0											
11	0,0	0,0											
12	0,0	-											
13	0,0												
14	0,0												
15	0,0												
16	0,0												
17	0,0												
18	0,8												
19	0,0												
20	0,0												
21	0,0												
22	0,0												
23	0,0												
24	0,0												
25	0,0												
26	0,0												
27	0,0												
28	7,6												
29	0,0												
30	0,0												
31													
Total	66,1	49,8											
Máx.24h	19,4	32,4											
Día Máx.	10	1											

Referencias: 0,0 sin precipitación; T precipitación no medible (Trazas); - sin datos de precipitación





DIRECCION DE METEOROLOGIA E HIDROLOGIA

Dpto. de Servicios Meteorológicos e Hidrológicos para el Público

SOLICITADO POR: "LUIS GONZALEZ".

REGISTRO DE PRECIPITACIÓN DIARIA (mm) AÑO 2025

Localidad						Latitud Sur	Longitud Oeste	Elevación				
AERÓDROMO DE CONCEPCIÓN						23° 26' 29,5" S	57° 25' 48,67" W	75 m s.n.m.m				
Mes	enero	febrero	marzo	abril	mayo	junio	julio	agosto	setiembre	octubre	noviembre	diciembre
Día												
1										0,0	0,4	0,3
2										10,3	0,0	0,0
3										0,0	0,0	0,0
4										0,0	7,0	0,0
5										0,0	28,0	0,0
6										0,0	0,0	T
7										0,7	4,3	0,6
8										0,0	0,0	16,0
9										0,0	0,0	0,0
10										0,0	0,0	0,0
11										0,0	0,0	43,0
12										T	21,0	71,0
13										0,0	6,0	0,0
14										0,0	4,0	0,0
15										0,0	0,0	0,0
16										0,0	56,0	0,0
17										25,0	5,0	0,0
18										0,4	0,0	0,0
19										0,0	0,0	0,0
20										0,0	0,0	0,1
21										0,0	0,0	24,9
22										0,0	0,0	51,5
23										0,0	0,0	12,4
24										0,0	0,0	0,0
25										14,0	0,0	0,0
26										7,0	0,0	0,0
27										41,0	0,0	0,0
28										8,0	4,2	0,0
29										0,0	0,0	38,0
30										0,0	4,0	0,0
31										0,0		3,5
Total										106,4	139,9	261,3
Máx.24h										41,0	56	71
Día Máx.										27	16	12

Referencias: 0,0 sin precipitación; T precipitación no medible (Trazas); - sin datos de precipitación

