



E.M Construcciones

Dirección, Ejecución y Fiscalización
Obras de ingeniería civil y vial
Ing. Erico D. Meaurio A.

RUC: 3637541-1

Email: e.m.construcciones@outlook.com

Email: erico17_meaurio@hotmail.com

San Lorenzo 02 de julio de 2025


Señores:
MUNICIPALIDAD DE LUQUE
Dirección de Obra,
Presente

REF.: Descripción del llamado: Licitación 458509 - LPN 02/2025 -
PROYECTO DE UNIFICACIÓN DE VEREDAS TRAMO 4 - CON
READECUACIÓN Y AMPLIACIÓN DE RED PLUVIAL - ETAPA 2 -
AD REFERENDUM 2025. -----

Me dirijo a Usted, en relación al llamado de referencia, a los efectos de solicitar prórroga de 11 (once) días por el periodo del mes de junio; esto lo realizamos en virtud a los días de lluvias y sus consecuencias según lo establecido en los ASPECTOS GENERALES PARA LA CONTRATACIÓN DE OBRAS.

Adjuntamos a la presente el cuadro de registros de Lluvias, como así también los Registro de precipitación Diaria de la DINAC del mes de junio junto con el libro de obras.
Esperando retorno positivo a nuestro pedido.

Sin otro particular, aprovecho la oportunidad para saludarle muy atentamente.


E.M. CONSTRUCCIONES
Obra de Ing. Civil
de Erico David Meaurio Alonso
Ing. Erico D. Meaurio A.
RUC: 3637541-1
Propietario




E.M. Construcciones

CONTRATO DE OBRA N°08/2025 derivado del llamado a Licitación 458509 - LPN 02/2025 - PROYECTO DE UNIFICACIÓN DE VEREDAS TRAMO 4 - CON READECUACIÓN Y AMPLIACIÓN DE RED PLUVIAL - ETAPA 2 - AD REFERENDUM 2025

AÑO	MES	DIAS																														TOTAL	REFERENCIAS			
		1	2	3	4	5	6	7	8	9	10	11	12	13	14	15	16	17	18	19	20	21	22	23	24	25	26	27	28	29	30	DIAS	LL	C	T	
2025	JUNIO	D	L	M	M	J	V	S	D	L	M	M	J	V	S	D	L	M	M	J	V	S	D	L	M	M	J	V	S	D	L	30				
																																30	7	4	0	
TOTALES																																	7	4	0	

LL	LLUVIAS	7
C	CONSECUENCIAS	4
T	TRAZAS / PRECIPITACION NO MEDIBLE	0
	TOTAL DIAS	11




DIRECCION DE METEOROLOGIA E HIDROLOGIA

Dpto. de Servicios Meteorológicos e Hidrológicos para el Público

SOLICITANTE: "E.M CONSTRUCCIONES"

REGISTRO DE PRECIPITACIÓN DIARIA (mm) AÑO 2025

Localidad						Latitud Sur	Longitud Oeste	Elevación				
AEROPUERTO "SILVIO PETTIROSSI", LUQUE						25° 14' 09,99"	57° 30' 53,08"	83 m s.n.m.m				
Mes	Enero	Febrero	Marzo	Abril	Mayo	Junio	Julio	Agosto	Setiembre	Octubre	Noviembre	Diciembre
Día												
1						0,0						
2						4,6						
3						1,0						
4						66,1						
5						0,0						
6						0,0						
7						0,6						
8						0,0						
9						0,0						
10						0,0						
11						0,0						
12						0,0						
13						4,4						
14						26,2						
15						0,0						
16						0,0						
17						T						
18						16,9						
19						7,0						
20						0,4						
21						T						
22						3,6						
23						0,0						
24						0,0						
25						0,3						
26						0,0						
27						2,6						
28						60,3						
29						0,1						
30						0,0						
31												
Total						194,1						
Máx. 24h						66,1						
Día Máx.						4						



Ing. Maggi Noelia Amarillo
 Dpto. Ser. Met. e Hid. para el Público

Referencias: 0,0 sin precipitación; T precipitación no medible (Trazas); - sin datos de precipitación.